

ООО «ГРАДОСТРОИТЕЛЬСТВО И КАДАСТР»

**НАУЧНО-ИССЛЕДОВАТЕЛЬСКАЯ РАБОТА
ПО ПОДГОТОВКЕ ПРОЕКТА
«ВНЕСЕНИЕ ИЗМЕНЕНИЙ В СХЕМУ
ТЕРРИТОРИАЛЬНОГО ПЛАНИРОВАНИЯ
СМОЛЕНСКОЙ ОБЛАСТИ»**

**СХЕМА ТЕРРИТОРИАЛЬНОГО ПЛАНИРОВАНИЯ
СМОЛЕНСКОЙ ОБЛАСТИ**

**МАТЕРИАЛЫ ПО ОБОСНОВАНИЮ
ПРИЛОЖЕНИЕ №1.
КОПИИ ДОКУМЕНТОВ ОБ УТВЕРЖДЕНИИ
ГРАНИЦ ТЕРРИТОРИЙ И ЗОН ОХРАНЫ
ОБЪЕКТОВ КУЛЬТУРНОГО НАСЛЕДИЯ. ТОМ 4**

Санкт-Петербург 2019 г.

**НАУЧНО-ИССЛЕДОВАТЕЛЬСКАЯ РАБОТА ПО ПОДГОТОВКЕ
ПРОЕКТА «ВНЕСЕНИЕ ИЗМЕНЕНИЙ В СХЕМУ
ТЕРРИТОРИАЛЬНОГО ПЛАНИРОВАНИЯ
СМОЛЕНСКОЙ ОБЛАСТИ»**

**СХЕМА ТЕРРИТОРИАЛЬНОГО ПЛАНИРОВАНИЯ
СМОЛЕНСКОЙ ОБЛАСТИ**

**МАТЕРИАЛЫ ПО ОБОСНОВАНИЮ
ПРИЛОЖЕНИЕ №1. КОПИИ ДОКУМЕНТОВ ОБ УТВЕРЖДЕНИИ
ГРАНИЦ ТЕРРИТОРИЙ И ЗОН ОХРАНЫ ОБЪЕКТОВ КУЛЬТУРНОГО
НАСЛЕДИЯ. ТОМ 4**

Заказчик: Департамент Смоленской области по строительству и архитектуре

Исполнитель: ООО «ГРАДОСТРОИТЕЛЬСТВО И КАДАСТР»

Санкт-Петербург 2019 г.

СОДЕРЖАНИЕ

1. Приказ Департамента Смоленской области по культуре и туризму №48 от 30.01.2018г. «Об утверждении границы территории объекта культурного наследия (памятника истории и культуры) народов Российской Федерации федерального значения «Городище», 2-я пол. I тыс. до н.э., 3-я четв. I тыс. н.э., входящего в состав объекта культурного наследия (памятника истории и культуры) народов Российской Федерации федерального значения «Два городища», 2-я пол. I тыс. до н.э., 3-я четв. I тыс. н.э., VI-VIII, XI-XVIII вв., включенного в единый государственный реестр объектов культурного наследия (памятников истории и культуры) народов Российской Федерации, расположенного по адресу (местоположение): Смоленская область, город Смоленск, пос. Вязовенька, на левом берегу р. Вязовенька, режима использования ее земель». 6
2. Приказ Департамента Смоленской области по культуре и туризму №60 от 05.02.2018г. «Об утверждении границы территории объекта культурного наследия (памятника истории и культуры) народов Российской Федерации федерального значения «Городище «Лестровка», конец I тыс. – начало II тыс. н.э., включенного в единый государственный реестр объектов культурного наследия (памятников истории и культуры) народов Российской Федерации, расположенного по адресу (местоположение): Смоленская область, город Смоленск, ул. Ким, режима использования ее земель». 14
3. Приказ Департамента Смоленской области по культуре и туризму №139 от 06.03.2018г. «Об утверждении границы территории объекта культурного наследия (памятника истории и культуры) народов Российской Федерации федерального значения «Селище», 2-я пол. I тыс. н.э., входящего в состав объекта культурного наследия (памятника истории и культуры) народов Российской Федерации федерального значения «Комплекс памятников», неолит, 2-я пол. I тыс. н.э., включенного в единый государственный реестр объектов культурного наследия (памятников истории и культуры) народов Российской Федерации, расположенного по адресу (местоположение): Смоленская область, г. Смоленск, около 0.7 км южнее ул. Иванова, на правом берегу р. Днепр, режима использования ее земель». 20
4. Приказ Департамента Смоленской области по культуре и туризму №192 от 26.03.2018г. «Об утверждении границы территории объекта культурного наследия (памятника истории и культуры) народов Российской Федерации федерального значения «Двадцать курганов», IX-X вв. н.э., включенного в единый государственный реестр объектов культурного наследия (памятников истории и культуры) народов Российской Федерации, расположенного по адресу (местоположение): Смоленская область, г. Смоленск, юго-западная окраина пос. Подснежники, 1 км северо-восточнее ж.д. станции пос. Красный Бор, режима использования ее земель». 27
5. Приказ Департамента Смоленской области по культуре и туризму №193 от 26.03.2018г. «Об утверждении границы территории объекта культурного наследия (памятника истории и культуры) народов Российской Федерации федерального значения «Городище «Полежанковское», 2-я пол. I тыс. до н.э., включенного в единый государственный реестр объектов культурного наследия (памятников истории и культуры) народов Российской Федерации, расположенного по адресу (местоположение): Смоленская область, город Смоленск, пос. Подснежники (Новоселки) на правом берегу ручья Полежанки, режима использования ее земель». 33
6. Приказ Департамента Смоленской области по культуре и туризму №293 от 11.05.2018г. «Об утверждении границы территории объекта культурного наследия (памятника истории и культуры) народов Российской Федерации регионального значения «Дом жилой», нач. XIX в., 1964 г., включенного в единый государственный реестр объектов культурного наследия (памятников истории и культуры) народов Российской Федерации, расположенного по адресу (местоположение): Смоленская область, город Смоленск, ул. Николаева, д. 10, режима использования ее земель». 39

7. Приказ Департамента Смоленской области по культуре и туризму №440 от 15.06.2018г. «Об утверждении границы территории объекта культурного наследия (памятника истории и культуры) народов Российской Федерации регионального значения «Школа», середина XX в., включенного в единый государственный реестр объектов культурного наследия (памятников истории и культуры) народов Российской Федерации, расположенного по адресу (местоположение): Смоленская область, Сафоновский район, г. Сафоново, ул. Советская, д. 52, режима использования ее земель». 46
8. Приказ Департамента Смоленской области по культуре и туризму №566 от 09.07.2018г. «Об утверждении границы территории объекта культурного наследия (памятника истории и культуры) народов Российской Федерации регионального значения «Братская могила 2 500 советских военнопленных, замученных гитлеровцами в концлагере», расположенного по адресу: Смоленская область, Смоленский район, дер. Ракитня-2, включенного в единый государственный реестр объектов культурного наследия (памятников истории и культуры) народов Российской Федерации, режима использования ее земель». 53
9. Приказ Департамента Смоленской области по культуре и туризму №567 от 09.07.2018г. «Об утверждении границ территорий объектов культурного наследия (памятников истории и культуры) народов Российской Федерации регионального значения «Братская могила 628 советских воинов, погибших в 1941-1943 гг. в боях с немецко-фашистскими захватчиками. Установлена скульптура» и «Церковь Казанской Богоматери, 1915 г.», режима использования их земель». 59
10. Приказ Департамента Смоленской области по культуре и туризму №605 от 06.08.2018г. «Об утверждении границы территории объекта культурного наследия (памятника истории и культуры) народов Российской Федерации регионального значения «Дом жилой, сер. 1930-х гг.», включенного в единый государственный реестр объектов культурного наследия (памятников истории и культуры) народов Российской Федерации, расположенного по адресу (местоположение): Смоленская область, г. Смоленск, ул. Большая Советская, д. 41/18, режима использования ее земель». 69
11. Приказ Департамента Смоленской области по культуре и туризму №606 от 06.08.2018г. «Об утверждении границы территории объекта культурного наследия (памятника истории и культуры) народов Российской Федерации регионального значения «Банк, 1930-е гг.», включенного в единый государственный реестр объектов культурного наследия (памятников истории и культуры) народов Российской Федерации, расположенного по адресу (местоположение): Смоленская область, г. Смоленск, ул. Большая Советская, д. 41/18, режима использования ее земель». 76
12. Постановление Администрации Смоленской области №542 от 22.08.2018г. «Об утверждении границ единой охранной зоны, единой зоны регулирования застройки и хозяйственной деятельности, единой зоны охраняемого природного ландшафта объектов культурного наследия (памятников истории и культуры) народов Российской Федерации регионального значения «Братская могила 628 советских воинов, погибших в 1941-1943 гг. в боях с немецко-фашистскими захватчиками. Установлена скульптура» и «Церковь Казанской Богоматери, 1915 г.», особых режимов использования земель и требований к градостроительным регламентам в границах территорий данных зон». 83
13. Постановление Администрации Смоленской области №543 от 22.08.2018г. «Об утверждении границ зон охраны объекта культурного наследия (памятника истории и культуры) народов Российской Федерации регионального значения «Братская могила 16 000 военнопленных Советской Армии, погибших в 1941-1943 гг. в концентрационном лагере», расположенного по адресу: Смоленская область, Смоленский район, Печерское сельское поселение, село Печерск, особых режимов использования земель и требований к градостроительным регламентам в границах территорий данных зон. 100
14. Постановление Администрации Смоленской области №546 от 22.08.2018г. «Об утверждении границ зон охраны объекта культурного наследия (памятника истории и культуры) народов Российской Федерации регионального значения «Братская могила 2500 советских военнопленных, замученных гитлеровцами в концлагере», расположенного по

- адресу: Смоленская область, Смоленский район, дер. Ракитня-2, особых режимов использования земель и требований к градостроительным регламентам в границах территорий данных зон. 122
15. Приказ Департамента Смоленской области по культуре и туризму №673 от 24.08.2018г. «Об утверждении границы территории объекта культурного наследия (памятника истории и культуры) народов Российской Федерации регионального значения «Дом жилой», включенного в единый государственный реестр объектов культурного наследия (памятников истории и культуры) народов Российской Федерации, расположенного по адресу (местоположение): Смоленская область, Вяземский район, г. Вязьма, ул. Смоленская, д. 4, режима использования ее земель». 139
16. Приказ Департамента Смоленской области по культуре и туризму №674 от 24.08.2018г. «Об утверждении границы территории объекта культурного наследия (памятника истории и культуры) народов Российской Федерации регионального значения «Дом жилой, 1827 год», включенного в единый государственный реестр объектов культурного наследия (памятников истории и культуры) народов Российской Федерации, расположенного по адресу (местоположение): Смоленская область, Вяземский район, г. Вязьма, ул. Смоленская, д. 7, режима использования ее земель». 145
17. Приказ Департамента Смоленской области по культуре и туризму №675 от 24.08.2018г. «Об утверждении границы территории объекта культурного наследия (памятника истории и культуры) народов Российской Федерации регионального значения «Дом бывш. коммерческого страхового общества», включенного в единый государственный реестр объектов культурного наследия (памятников истории и культуры) народов Российской Федерации, расположенного по адресу (местоположение): Смоленская область, Вяземский район, г. Вязьма, ул. Урицкого, район дома №6, режима использования ее земель». 151
18. Приказ Департамента Смоленской области по культуре и туризму №676 от 24.08.2018г. «Об утверждении границы территории объекта культурного наследия (памятника истории и культуры) народов Российской Федерации регионального значения «Дом жилой», включенного в единый государственный реестр объектов культурного наследия (памятников истории и культуры) народов Российской Федерации, расположенного по адресу (местоположение): Смоленская область, Вяземский район, г. Вязьма, ул. Урицкого, район дома №8, режимов использования ее земель». 158

1. Приказ Департамента Смоленской области по культуре и туризму №48 от 30.01.2018г. «Об утверждении границы территории объекта культурного наследия (памятника истории и культуры) народов Российской Федерации федерального значения «Городище», 2-я пол. I тыс. до н.э., 3-я четв. I тыс. н.э., входящего в состав объекта культурного наследия (памятника истории и культуры) народов Российской Федерации федерального значения «Два городища», 2-я пол. I тыс. до н.э., 3-я четв. I тыс. н.э., VI-VIII, XI-XVIII вв., включенного в единый государственный реестр объектов культурного наследия (памятников истории и культуры) народов Российской Федерации, расположенного по адресу (местоположение): Смоленская область, город Смоленск, пос. Вязовенька, на левом берегу р. Вязовенька, режима использования ее земель».



ДЕПАРТАМЕНТ СМОЛЕНСКОЙ ОБЛАСТИ ПО КУЛЬТУРЕ И ТУРИЗМУ

П Р И К А З

от 30.01.2018

№ 48

Об утверждении границы территории объекта культурного наследия (памятника истории и культуры) народов Российской Федерации федерального значения «Городище», 2-я пол. I тыс. до н.э., 3-я четв. I тыс. н.э., входящего в состав объекта культурного наследия (памятника истории и культуры) народов Российской Федерации федерального значения «Два городища», 2-я пол. I тыс. до н.э., 3-я четв. I тыс. н.э., VI-VIII, XI-XVIII вв., включенного в единый государственный реестр объектов культурного наследия (памятников истории и культуры) народов Российской Федерации, расположенного по адресу (местоположение): Смоленская область, город Смоленск, пос. Вязовенька, на левом берегу р. Вязовенька, режима использования ее земель

В соответствии с Федеральным законом от 25.06.2002 № 73-ФЗ «Об объектах культурного наследия (памятниках истории и культуры) народов Российской Федерации», приказом Министерства культуры Российской Федерации от 04.06.2015 № 1745 «Об утверждении требований к составлению проектов границ территорий объектов культурного наследия», областным законом от 31.03.2009 № 10-з «Об объектах культурного наследия (памятниках истории и культуры) народов Российской Федерации, расположенных на территории Смоленской

области», Положением о Департаменте Смоленской области по культуре и туризму, утвержденным постановлением Администрации Смоленской области от 29.06.2012 № 401, в целях обеспечения государственной охраны объекта культурного наследия (памятника истории и культуры) народов Российской Федерации федерального значения «Городище», 2-я пол. I тыс. до н.э., 3-я четв. I тыс. н.э., входящего в состав объекта культурного наследия (памятника истории и культуры) народов Российской Федерации федерального значения «Два городища», 2-я пол. I тыс. до н.э., 3-я четв. I тыс. н.э., VI-VIII, XI-XVIII вв., включенного в единый государственный реестр объектов культурного наследия (памятников истории и культуры) народов Российской Федерации, расположенного по адресу (местоположение): Смоленская область, город Смоленск, пос. Вязовенька, на левом берегу р. Вязовенька,

п р и к а з ы в а ю:

1. Утвердить границу территории объекта культурного наследия (памятника истории и культуры) народов Российской Федерации федерального значения «Городище», 2-я пол. I тыс. до н.э., 3-я четв. I тыс. н.э., входящего в состав объекта культурного наследия (памятника истории и культуры) народов Российской Федерации федерального значения «Два городища», 2-я пол. I тыс. до н.э., 3-я четв. I тыс. н.э., VI-VIII, XI-XVIII вв., включенного в единый государственный реестр объектов культурного наследия (памятников истории и культуры) народов Российской Федерации, расположенного по адресу (местоположение): Смоленская область, город Смоленск, пос. Вязовенька, на левом берегу р. Вязовенька, режим использования ее земель согласно приложению № 1 к настоящему приказу.

2. Утвердить схему границы территории объекта культурного наследия (памятника истории и культуры) народов Российской Федерации федерального значения «Городище», 2-я пол. I тыс. до н.э., 3-я четв. I тыс. н.э., входящего в состав объекта культурного наследия (памятника истории и культуры) народов Российской Федерации федерального значения «Два городища», 2-я пол. I тыс. до н.э., 3-я четв. I тыс. н.э., VI-VIII, XI-XVIII вв., включенного в единый государственный реестр объектов культурного наследия (памятников истории и культуры) народов Российской Федерации, расположенного по адресу (местоположение): Смоленская область, город Смоленск, пос. Вязовенька, на левом берегу р. Вязовенька (далее – схема), координаты поворотных точек границы территории объекта культурного наследия (памятника истории и культуры) народов Российской Федерации федерального значения «Городище», 2-я пол. I тыс. до н.э., 3-я четв. I тыс. н.э., входящего в состав объекта культурного наследия (памятника истории и культуры) народов Российской Федерации федерального значения «Два городища», 2-я пол. I тыс. до н.э., 3-я четв. I тыс. н.э., VI-VIII, XI-XVIII вв., включенного в единый государственный реестр объектов культурного наследия (памятников истории и культуры) народов Российской Федерации, расположенного по адресу (местоположение): Смоленская область, город Смоленск,

3

пос. Вязовенька, на левом берегу р. Вязовенька, согласно приложению № 2 к настоящему приказу.

3. Контроль за исполнением настоящего приказа оставляю за собой.

Начальник Департамента



С.А. Черняков

Приложение № 1
к приказу начальника Департамента
Смоленской области по культуре и
туризму
от 30.01.2018 № 48

ГРАНИЦА

территории объекта культурного наследия (памятника истории и культуры) народов Российской Федерации федерального значения «Городище», 2-я пол. I тыс. до н.э., 3-я четв. I тыс. н.э., входящего в состав объекта культурного наследия (памятника истории и культуры) народов Российской Федерации федерального значения «Два городища», 2-я пол. I тыс. до н.э., 3-я четв. I тыс. н.э., VI-VIII, XI-XVIII вв., включенного в единый государственный реестр объектов культурного наследия (памятников истории и культуры) народов Российской Федерации, расположенного по адресу (местоположение):
Смоленская область, город Смоленск, пос. Вязовенька, на левом берегу р. Вязовенька, режим использования ее земель

1. Общие положения

Объект культурного наследия (памятник истории и культуры) народов Российской Федерации федерального значения «Городище», 2-я пол. I тыс. до н.э., 3-я четв. I тыс. н.э., входящий в состав объекта культурного наследия (памятника истории и культуры) народов Российской Федерации федерального значения «Два городища», 2-я пол. I тыс. до н.э., 3-я четв. I тыс. н.э., VI-VIII, XI-XVIII вв., включенного в единый государственный реестр объектов культурного наследия (памятников истории и культуры) народов Российской Федерации, расположенного по адресу (местоположение): Смоленская область, город Смоленск, пос. Вязовенька, на левом берегу р. Вязовенька, состоит на государственной охране в соответствии с постановлением Совета Министров РСФСР от 30.08.60 № 1327 «О дальнейшем улучшении дела охраны памятников культуры в РСФСР» (далее – объект культурного наследия). Объект культурного наследия включен в единый государственный реестр объектов культурного наследия (памятников истории и культуры) народов Российской Федерации.

Проект границ территории объекта культурного наследия разработан в 2017 году обществом с ограниченной ответственностью «Землемер».

2. Описание границы территории объекта культурного наследия

Граница территории объекта культурного наследия идет:

- на севере от точки 1 с координатами х (464014.04) у (1224436.86) отрезком прямой линии в восточном направлении на расстоянии 78 м до точки 2 с координатами х (464008.47) у (1224514.59);

5

- на востоке от точки 2 с координатами х (464008.47) у (1224514.59) отрезком прямой линии в юго-восточном направлении на расстоянии 39 м до точки 3 с координатами х (463980.87) у (1224534.20), далее отрезком прямой линии в южном направлении на расстоянии 63 м до точки 4 с координатами х (463917.44) у (1224532.67), далее отрезком прямой линии в юго-западном направлении на расстоянии 51 м до точки 5 с координатами х (463871.86) у (1224510.28);

- на юге от точки 5 с координатами х (463871.86) у (1224510.28) отрезком прямой линии в юго-западном направлении на расстоянии 68 м до точки 6 с координатами х (463850.53) у (1224445.93), далее отрезком прямой линии в северо-западном направлении на расстоянии 63 м до точки 7 с координатами х (463874.56) у (1224387.37);

- на западе от точки 7 с координатами х (463874.56) у (1224387.37) отрезком прямой линии в северо-восточном направлении на расстоянии 83 м до точки 8 с координатами х (463950.16) у (1224421.83), далее отрезком прямой линии в северо-восточном направлении на расстоянии 66 м до точки 1 с координатами х (464014.04) у (1224436.86).

На схеме территория объекта культурного наследия обозначена красным цветом. На схеме поворотные точки границы территории объекта культурного наследия обозначены цифрами 1, 2, 3, 4, 5, 6, 7, 8.

Координаты поворотных точек границы территории объекта культурного наследия в системе координат МСК-67 представлены в таблице.

3. Режим использования земель территории объекта культурного наследия

В границе территории объекта культурного наследия допускается ведение хозяйственной деятельности, не противоречащей требованиям обеспечения сохранности объекта культурного наследия и позволяющей обеспечить функционирование объекта культурного наследия в современных условиях.

Разрешается:

- проведение работ по благоустройству территории, не нарушающих целостность и внешний вид памятника;

- проведение земляных, хозяйственных и иных работ, обеспеченных разработанным в составе проектной документации разделом об обеспечении сохранности объекта культурного наследия либо о проведении спасательных археологических полевых работ или проектом обеспечения сохранности объекта культурного наследия, или планом проведения спасательных археологических полевых работ, включающих оценку воздействия проводимых работ на объект культурного наследия, получившим заключение государственной историко-культурной экспертизы, согласованным с Департаментом Смоленской области по культуре и туризму;

- проведение научных полевых археологических исследований.

Запрещается:

6

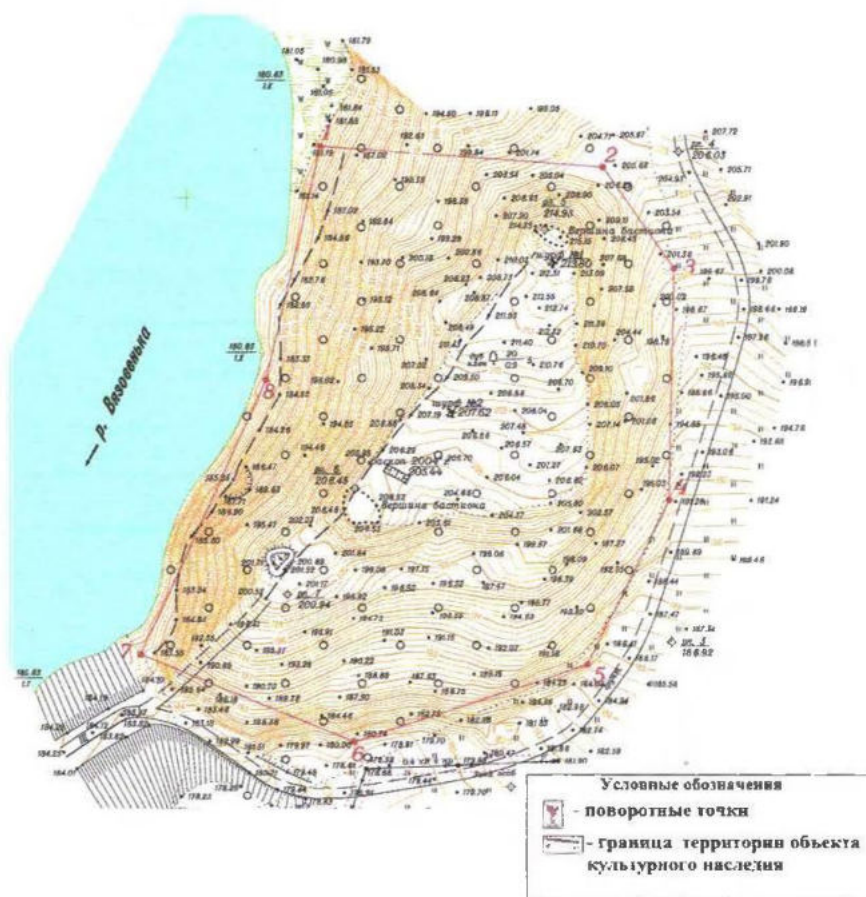
- строительство объектов капитального строительства и увеличение объемно-пространственных характеристик существующих в границе территории объекта культурного наследия объектов капитального строительства;
- захламление территории объекта культурного наследия.

7

Приложение № 2
к приказу начальника
Департамента Смоленской области
по культуре и туризму
от 30.01.2018 № 48

СХЕМА

границы территории объекта культурного наследия (памятника истории и культуры) народов Российской Федерации федерального значения «Городище», 2-я пол. I тыс. до н.э., 3-я четв. I тыс. н.э., входящего в состав объекта культурного наследия федерального значения «Два городища», 2-я пол. I тыс. до н.э., 3-я четв. I тыс. н.э., VI-VIII, XI-XVIII вв., включенного в единый государственный реестр объектов культурного наследия (памятников истории и культуры) народов Российской Федерации, расположенного по адресу: Смоленская область, город Смоленск, пос. Вязовенька, на левом берегу р. Вязовенька, координаты поворотных точек границы территории объекта культурного наследия



№ точки	Координаты поворотных точек в местной системе координат, система координат МСК-67	
	X	Y
1	464014.04	1224436.86
2	464008.47	1224514.59
3	463980.87	1224534.20
4	463917.44	1224532.67
5	463871.86	1224510.28
6	463850.53	1224445.93
7	463874.56	1224387.37
8	463950.16	1224421.83

2. Приказ Департамента Смоленской области по культуре и туризму №60 от 05.02.2018г. «Об утверждении границы территории объекта культурного наследия (памятника истории и культуры) народов Российской Федерации федерального значения «Городище «Лестровка», конец I тыс. – начало II тыс. н.э., включенного в единый государственный реестр объектов культурного наследия (памятников истории и культуры) народов Российской Федерации, расположенного по адресу (местоположение): Смоленская область, город Смоленск, ул. Ким, режима использования ее земель».



ДЕПАРТАМЕНТ СМОЛЕНСКОЙ ОБЛАСТИ ПО КУЛЬТУРЕ И ТУРИЗМУ

П Р И К А З

от 05.02.2018

№ 60

Об утверждении границы территории объекта культурного наследия (памятника истории и культуры) народов Российской Федерации федерального значения «Городище «Лестровка», конец I тыс. – начало II тыс. н.э., включенного в единый государственный реестр объектов культурного наследия (памятников истории и культуры) народов Российской Федерации, расположенного по адресу (местоположение): Смоленская область, город Смоленск, ул. Ким, режима использования ее земель

В соответствии с Федеральным законом от 25.06.2002 № 73-ФЗ «Об объектах культурного наследия (памятниках истории и культуры) народов Российской Федерации», приказом Министерства культуры Российской Федерации от 04.06.2015 № 1745 «Об утверждении требований к составлению проектов границ территорий объектов культурного наследия», областным законом от 31.03.2009 № 10-з «Об объектах культурного наследия (памятниках истории и культуры) народов Российской Федерации, расположенных на территории Смоленской области», Положением о Департаменте Смоленской области по культуре и туризму, утвержденным постановлением Администрации Смоленской области от 29.06.2012 № 401, в целях обеспечения государственной охраны объекта культурного наследия (памятника истории и культуры) народов Российской Федерации федерального значения «Городище «Лестровка», конец I тыс. – начало II тыс. н.э., включенного в единый государственный реестр объектов культурного наследия (памятников истории и культуры) народов Российской Федерации

2

Федерации, расположенного по адресу (местоположение): Смоленская область, город Смоленск, ул. Ким,


п р и к а з ы в а ю:

1. Утвердить границу территории объекта культурного наследия (памятника истории и культуры) народов Российской Федерации федерального значения «Городище «Лестровка», конец I тыс. – начало II тыс. н.э., включенного в единый государственный реестр объектов культурного наследия (памятников истории и культуры) народов Российской Федерации, расположенного по адресу (местоположение): Смоленская область, город Смоленск, ул. Ким, режим использования ее земель согласно приложению № 1 к настоящему приказу.

2. Утвердить схему границы территории объекта культурного наследия (памятника истории и культуры) народов Российской Федерации федерального значения «Городище «Лестровка», конец I тыс. – начало II тыс. н.э., включенного в единый государственный реестр объектов культурного наследия (памятников истории и культуры) народов Российской Федерации, расположенного по адресу (местоположение): Смоленская область, город Смоленск, ул. Ким (далее также – схема), координаты поворотных точек границы территории объекта культурного наследия (памятника истории и культуры) народов Российской Федерации федерального значения «Городище «Лестровка», конец I тыс. – начало II тыс. н.э., включенного в единый государственный реестр объектов культурного наследия (памятников истории и культуры) народов Российской Федерации, расположенного по адресу (местоположение): Смоленская область, город Смоленск, ул. Ким, согласно приложению № 2 к настоящему приказу.

3. Контроль за исполнением настоящего приказа оставляю за собой.

Начальник Департамента



С.А. Черняков

Приложение № 1
к приказу начальника Департамента
Смоленской области по культуре и
туризму
от 05.02.2018 № 60

ГРАНИЦА

территории объекта культурного наследия (памятника истории и культуры) народов Российской Федерации федерального значения «Городище «Лестровка», конец I тыс. – начало II тыс. н.э., включенного в единый государственный реестр объектов культурного наследия (памятников истории и культуры) народов Российской Федерации, расположенного по адресу (местоположение): Смоленская область, город Смоленск, ул. Ким, режим использования ее земель

1. Общие положения

Объект культурного наследия (памятник истории и культуры) народов Российской Федерации федерального значения «Городище «Лестровка», конец I тыс. - начало II тыс. н.э., включенного в единый государственный реестр объектов культурного наследия (памятников истории и культуры) народов Российской Федерации, расположенного по адресу (местоположение): Смоленская область, город Смоленск, ул. Ким, состоит на государственной охране в соответствии с Указом Президента Российской Федерации от 20.02.95 № 176 «Об утверждении Перечня объектов исторического и культурного наследия федерального (общероссийского) значения» (далее – объект культурного наследия). Объект культурного наследия включен в единый государственный реестр объектов культурного наследия (памятников истории и культуры) народов Российской Федерации.

Проект границы территории объекта культурного наследия разработан в 2017 году обществом с ограниченной ответственностью «Землемер».

2. Описание границы территории объекта культурного наследия

Граница территории объекта культурного наследия идет:

- на севере от точки 1 с координатами x (462823.51) y (1220273.92) отрезком прямой линии в северо-восточном направлении на расстоянии 19 м до точки 2 с координатами x (462828.05) y (1220292.14);

- на востоке от точки 2 с координатами x (462828.05) y (1220292.14) отрезком прямой линии в юго-восточном направлении на расстоянии 74 м до точки 3 с координатами x (462761.55) y (1220323.70);

- на юге от точки 3 с координатами x (462761.55) y (1220323.70) отрезком прямой линии в юго-западном направлении на расстоянии 25 м до точки 4 с координатами x (462745.55) y (1220304.92), далее отрезком прямой линии в

4

западном направлении на расстоянии 18 м до точки 5 с координатами х (462741.90) у (1220287.02), далее отрезком прямой линии в западном направлении на расстоянии 19 м до точки 6 с координатами х (462750.67) у (1220270.09);

- на западе от точки 6 с координатами х (462750.67) у (1220270.09) отрезком прямой линии в северо-западном направлении на расстоянии 14 м до точки 7 с координатами х (462763.38) у (1220263.22), далее отрезком прямой линии в северо-восточном направлении на расстоянии 61 м до точки 1 с координатами х (462823.51) у (1220273.92).

На схеме территория объекта культурного наследия обозначена красным цветом. На схеме поворотные точки границы территории объекта культурного наследия обозначены цифрами 1, 2, 3, 4, 5, 6, 7.

Координаты поворотных точек границы территории объекта культурного наследия в системе координат МСК-67 представлены в таблице.

3. Режим использования земель территории объекта культурного наследия

В границе территории объекта культурного наследия допускается ведение хозяйственной деятельности, не противоречащей требованиям обеспечения сохранности объекта культурного наследия и позволяющей обеспечить функционирование объекта культурного наследия в современных условиях.

Разрешается:

- проведение работ по благоустройству территории, не нарушающих целостность и внешний вид памятника;

- проведение земляных, хозяйственных и иных работ, обеспеченных разработанным в составе проектной документации разделом об обеспечении сохранности объекта культурного наследия либо о проведении спасательных археологических полевых работ или проектом обеспечения сохранности объекта культурного наследия, или планом проведения спасательных археологических полевых работ, включающих оценку воздействия проводимых работ на объект культурного наследия, получившим заключение государственной историко-культурной экспертизы, согласованным с Департаментом Смоленской области по культуре и туризму;

- проведение научных полевых археологических исследований.

Запрещается:

- строительство объектов капитального строительства и увеличение объемно-пространственных характеристик существующих в границе территории объекта культурного наследия объектов капитального строительства;

- захламливание территории объекта культурного наследия.

5

Приложение № 2
к приказу начальника
Департамента Смоленской области
по культуре и туризму
от 25.02.2018 № 00

СХЕМА

границы территории объекта культурного наследия (памятника истории и культуры) народов Российской Федерации федерального значения «Городище «Лестровка», конец I тыс. - начало II тыс. н.э., включенного в единый государственный реестр объектов культурного наследия (памятников истории и культуры) народов Российской Федерации, расположенного по адресу: Смоленская область, город Смоленск, ул. Ким, координаты поворотных точек границы территории объекта культурного наследия



Условные обозначения	
	- поворотные точки
	- граница территории объекта культурного наследия

6

№ точки	Координаты поворотных точек в местной системе координат, система координат МСК-67	
	X	Y
1	462823.51	1220273.92
2	462828.05	1220292.14
3	462761.55	1220323.70
4	462745.55	1220304.92
5	462741.90	1220287.02
6	462750.67	1220270.09
7	462763.38	1220263.22

3. Приказ Департамента Смоленской области по культуре и туризму №139 от 06.03.2018г. «Об утверждении границы территории объекта культурного наследия (памятника истории и культуры) народов Российской Федерации федерального значения «Селище», 2-я пол. I тыс. н.э., входящего в состав объекта культурного наследия (памятника истории и культуры) народов Российской Федерации федерального значения «Комплекс памятников», неолит, 2-я пол. I тыс. н.э., включенного в единый государственный реестр объектов культурного наследия (памятников истории и культуры) народов Российской Федерации, расположенного по адресу (местоположение): Смоленская область, г. Смоленск, около 0.7 км южнее ул. Иванова, на правом берегу р. Днепр, режима использования ее земель».



ДЕПАРТАМЕНТ СМОЛЕНСКОЙ ОБЛАСТИ ПО КУЛЬТУРЕ И ТУРИЗМУ

П Р И К А З

от 06.03.2018

№ 139

Об утверждении границы территории объекта культурного наследия (памятника истории и культуры) народов Российской Федерации федерального значения «Селище», 2-я пол. I тыс. н.э., входящего в состав объекта культурного наследия (памятника истории и культуры) народов Российской Федерации федерального значения «Комплекс памятников», неолит, 2-я пол. I тыс. н.э., включенного в единый государственный реестр объектов культурного наследия (памятников истории и культуры) народов Российской Федерации, расположенного по адресу (местоположение): Смоленская область, г. Смоленск, около 0,7 км южнее ул. Иванова, на правом берегу р. Днепр, режима использования ее земель

В соответствии с Федеральным законом от 25.06.2002 № 73-ФЗ «Об объектах культурного наследия (памятниках истории и культуры) народов Российской Федерации», приказом Министерства культуры Российской Федерации от 04.06.2015 № 1745 «Об утверждении требований к составлению проектов границ территорий объектов культурного наследия», областным законом от 31.03.2009 № 10-з «Об объектах культурного наследия (памятниках истории и культуры) народов Российской Федерации, расположенных на территории Смоленской области», Положением о Департаменте Смоленской области по культуре и туризму, утвержденным постановлением Администрации Смоленской области от 29.06.2012 № 401, в целях обеспечения государственной охраны объекта культурного наследия (памятника истории и культуры) народов Российской Федерации федерального

2

значения «Селище», 2-я пол. I тыс. н.э., входящего в состав объекта культурного наследия (памятника истории и культуры) народов Российской Федерации федерального значения «Комплекс памятников», неолит, 2-я пол. I тыс. н.э., включенного в единый государственный реестр объектов культурного наследия (памятников истории и культуры) народов Российской Федерации, расположенного по адресу (местоположение): Смоленская область, г. Смоленск, около 0,7 км южнее ул. Иванова, на правом берегу р. Днепр,

п р и к а з ы в а ю:

1. Утвердить границу территории объекта культурного наследия (памятника истории и культуры) народов Российской Федерации федерального значения «Селище», 2-я пол. I тыс. н.э., входящего в состав объекта культурного наследия (памятника истории и культуры) народов Российской Федерации федерального значения «Комплекс памятников», неолит, 2-я пол. I тыс. н.э., включенного в единый государственный реестр объектов культурного наследия (памятников истории и культуры) народов Российской Федерации, расположенного по адресу (местоположение): Смоленская область, г. Смоленск, около 0,7 км южнее ул. Иванова, на правом берегу р. Днепр, режим использования ее земель согласно приложению № 1 к настоящему приказу.

2. Утвердить схему границы территории объекта культурного наследия (памятника истории и культуры) народов Российской Федерации федерального значения «Селище», 2-я пол. I тыс. н.э., входящего в состав объекта культурного наследия (памятника истории и культуры) народов Российской Федерации федерального значения «Комплекс памятников», неолит, 2-я пол. I тыс. н.э., включенного в единый государственный реестр объектов культурного наследия (памятников истории и культуры) народов Российской Федерации, расположенного по адресу (местоположение): Смоленская область, г. Смоленск, около 0,7 км южнее ул. Иванова, на правом берегу р. Днепр (далее также – схема), координаты поворотных точек границы территории объекта культурного наследия (памятника истории и культуры) народов Российской Федерации федерального значения «Селище», 2-я пол. I тыс. н.э., входящего в состав объекта культурного наследия (памятника истории и культуры) народов Российской Федерации федерального значения «Комплекс памятников», неолит, 2-я пол. I тыс. н.э., включенного в единый государственный реестр объектов культурного наследия (памятников истории и культуры) народов Российской Федерации, расположенного по адресу (местоположение): Смоленская область, г. Смоленск, около 0,7 км южнее ул. Иванова, на правом берегу р. Днепр, согласно приложению № 2 к настоящему приказу.

3. Контроль за исполнением настоящего приказа оставляю за собой.

Начальник Департамента



С.А. Черняков

Приложение № 1
к приказу начальника Департамента
Смоленской области по культуре и
туризму
от 06.03.2018 № 139

ГРАНИЦА

территории объекта культурного наследия (памятника истории и культуры) народов Российской Федерации федерального значения «Селище», 2-я пол.

I тыс. н.э., входящего в состав объекта культурного наследия (памятника истории и культуры) народов Российской Федерации федерального значения «Комплекс памятников», неолит, 2-я пол. I тыс. н.э., включенного в единый государственный реестр объектов культурного наследия (памятников истории и культуры) народов Российской Федерации, расположенного по адресу (местоположение): Смоленская область, г. Смоленск, около 0,7 км южнее ул. Иванова, на правом берегу р. Днепр, режим использования ее земель

1. Общие положения

Объект культурного наследия (памятник истории и культуры) народов Российской Федерации федерального значения «Селище», 2-я пол. I тыс. н.э., входящий в состав объекта культурного наследия (памятника истории и культуры) народов Российской Федерации федерального значения «Комплекс памятников», неолит, 2-я пол. I тыс. н.э., включенный в единый государственный реестр объектов культурного наследия (памятников истории и культуры) народов Российской Федерации, расположенный по адресу (местоположение): Смоленская область, г. Смоленск, около 0,7 км южнее ул. Иванова, на правом берегу р. Днепр, состоит на государственной охране в соответствии с решением Исполнительного комитета Смоленского областного Совета народных депутатов от 04.05.84 № 251 «О дополнении и частичном изменении решения исполкома областного Совета депутатов трудящихся от 11 июня 1974 года № 358 «О мерах по дальнейшему улучшению охраны, содержания и реставрации памятников истории и культуры» (далее также – объект культурного наследия). Объект культурного наследия включен в единый государственный реестр объектов культурного наследия (памятников истории и культуры) народов Российской Федерации.

Проект границы территории объекта культурного наследия разработан в 2017 году обществом с ограниченной ответственностью «Землемер».

2. Описание границы территории объекта культурного наследия

Граница территории объекта культурного наследия идет:

4

- на севере от точки 1 с координатами х (460528.02) у (1229372.38) отрезком прямой линии в северо-восточном направлении на расстоянии 128 м до точки 2 с координатами х (460516.11) у (1229499.85), далее отрезком прямой линии в юго-восточном направлении на расстоянии 108 м до точки 3 с координатами х (460459.65) у (1229592.12);

- на востоке от точки 3 с координатами х (460459.65) у (1229592.12) отрезком прямой линии в юго-восточном направлении на расстоянии 241 м до точки 4 с координатами х (460252.85) у (1229715.89), далее отрезком прямой линии в юго-восточном направлении на расстоянии 58 м до точки 5 с координатами х (460204.00) у (1229747.38);

- на юге от точки 5 с координатами х (460204.00) у (1229747.38) отрезком прямой линии в юго-западном направлении на расстоянии 31 м до точки 6 с координатами х (460184.31) у (1229723.18);

- на западе от точки 6 с координатами х (460184.31) у (1229723.18) отрезком прямой линии в северо-восточном направлении на расстоянии 335 м до точки 7 с координатами х (460409.39) у (1229474.61), далее отрезком прямой линии в северо-западном направлении на расстоянии 157 м до точки 1 с координатами х (460528.02) у (1229372.38).

На схеме территория объекта культурного наследия обозначена красным цветом. На схеме поворотные точки границы территории объекта культурного наследия обозначены цифрами 1, 2, 3, 4, 5, 6, 7.

Координаты поворотных точек границы территории объекта культурного наследия в системе координат МСК-67 представлены в таблице.

3. Режим использования земель территории объекта культурного наследия

В границе территории объекта культурного наследия допускается ведение хозяйственной деятельности, не противоречащей требованиям обеспечения сохранности объекта культурного наследия и позволяющей обеспечить функционирование объекта культурного наследия в современных условиях.

Разрешается:

- проведение работ по благоустройству территории, не нарушающих целостность и внешний вид памятника;

- проведение земляных, хозяйственных и иных работ, обеспеченных разработанным в составе проектной документации разделом об обеспечении сохранности объекта культурного наследия либо о проведении спасательных археологических полевых работ или проектом обеспечения сохранности объекта культурного наследия, или планом проведения спасательных археологических полевых работ, включающих оценку воздействия проводимых работ на объект культурного наследия, получившим заключение государственной историко-культурной экспертизы, согласованным с Департаментом Смоленской области по культуре и туризму;

- проведение научных полевых археологических исследований.

5

Запрещается:

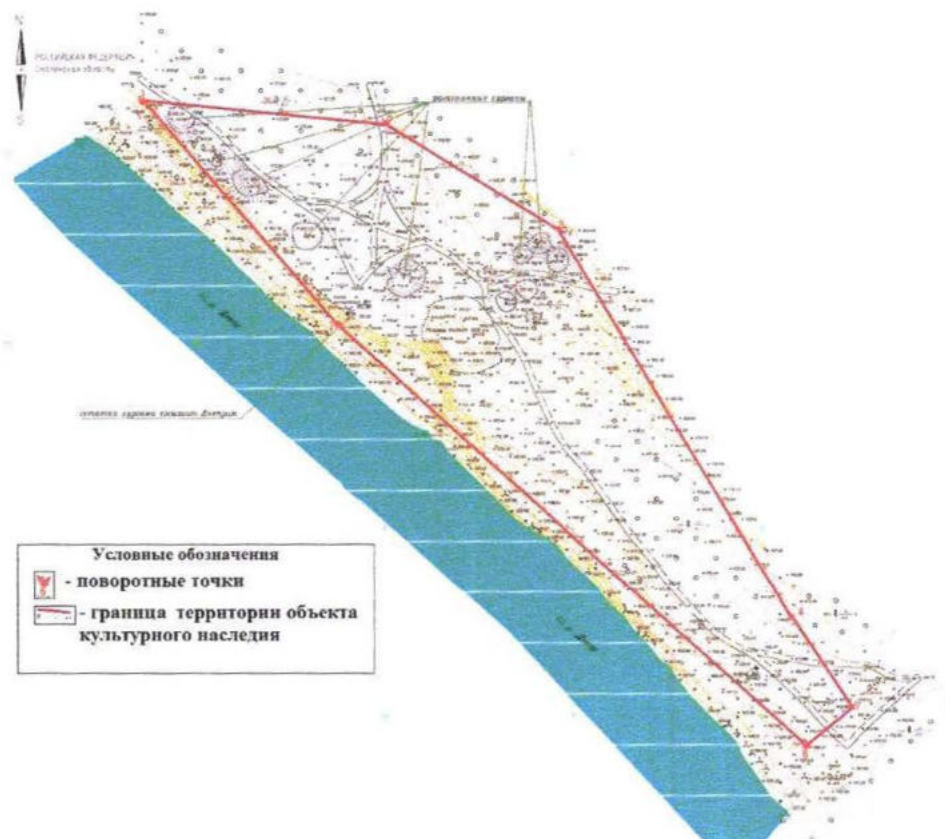
- строительство объектов капитального строительства и увеличение объемно-пространственных характеристик существующих в границе территории объекта культурного наследия объектов капитального строительства;
- захламливание территории объекта культурного наследия.

6

Приложение № 2
к приказу начальника
Департамента Смоленской области
по культуре и туризму
от 06.03.2018 № 139

СХЕМА

границы территории объекта культурного наследия (памятника истории и культуры) народов Российской Федерации федерального значения «Селище», 2-я пол. I тыс. н.э., входящего в состав объекта культурного наследия (памятника истории и культуры) народов Российской Федерации федерального значения «Комплексе памятников», неолит, 2-я пол. I тыс. н.э., включенного в единый государственный реестр объектов культурного наследия (памятников истории и культуры) народов Российской Федерации, расположенного по адресу (местоположение): Смоленская область, г. Смоленск, около 0,7 км южнее ул. Иванова, на правом берегу р. Днепр, координаты поворотных точек границы территории объекта культурного наследия



7

Обозначение (номер) характерной точки	Координаты характерных точек в местной системе координат (МСК67)	
	X	Y
1	460528.02	1229372.38
2	460516.11	1229499.85
3	460459.65	1229592.12
4	460252.85	1229715.89
5	460204.00	1229747.38
6	460184.31	1229723.18
7	460409.39	1229474.61

4. Приказ Департамента Смоленской области по культуре и туризму №192 от 26.03.2018г. «Об утверждении границы территории объекта культурного наследия (памятника истории и культуры) народов Российской Федерации федерального значения «Двадцать курганов», IX-X вв. н.э., включенного в единый государственный реестр объектов культурного наследия (памятников истории и культуры) народов Российской Федерации, расположенного по адресу (местоположение): Смоленская область, г. Смоленск, юго-западная окраина пос. Подснежники, 1 км северо-восточнее ж.д. станции пос. Красный Бор, режима использования ее земель».



ДЕПАРТАМЕНТ СМОЛЕНСКОЙ ОБЛАСТИ ПО КУЛЬТУРЕ И ТУРИЗМУ

П Р И К А З

от 26.03.2018

№ 192

Об утверждении границы территории объекта культурного наследия (памятника истории и культуры) народов Российской Федерации федерального значения «Двадцать курганов», IX-X вв. н.э., включенного в единый государственный реестр объектов культурного наследия (памятников истории и культуры) народов Российской Федерации, расположенного по адресу (местоположение): Смоленская область, г. Смоленск, юго-западная окраина пос. Подснежники, 1 км северо-восточнее ж.д. станции пос. Красный Бор, режима использования ее земель

В соответствии с Федеральным законом от 25.06.2002 № 73-ФЗ «Об объектах культурного наследия (памятниках истории и культуры) народов Российской Федерации», приказом Министерства культуры Российской Федерации от 04.06.2015 № 1745 «Об утверждении требований к составлению проектов границ территорий объектов культурного наследия», областным законом от 31.03.2009 № 10-з «Об объектах культурного наследия (памятниках истории и культуры) народов Российской Федерации, расположенных на территории Смоленской области», Положением о Департаменте Смоленской области по культуре и туризму, утвержденным постановлением Администрации Смоленской области от 29.06.2012 № 401, в целях обеспечения государственной охраны объекта культурного наследия (памятника истории и культуры) народов Российской Федерации федерального значения «Двадцать курганов», IX-X вв. н.э., включенного в единый государственный реестр объектов культурного наследия (памятников истории и

2

культуры) народов Российской Федерации, расположенного по адресу (местоположение): Смоленская область, г. Смоленск, юго-западная окраина пос. Подснежники, 1 км северо-восточнее ж.д. станции пос. Красный Бор,


п р и к а з ы в а ю:

1. Утвердить границу территории объекта культурного наследия (памятника истории и культуры) народов Российской Федерации федерального значения «Двадцать курганов», IX-X вв. н.э., включенного в единый государственный реестр объектов культурного наследия (памятников истории и культуры) народов Российской Федерации, расположенного по адресу (местоположение): Смоленская область, г. Смоленск, юго-западная окраина пос. Подснежники, 1 км северо-восточнее ж.д. станции пос. Красный Бор, режим использования ее земель согласно приложению № 1 к настоящему приказу.

2. Утвердить схему границы территории объекта культурного наследия (памятника истории и культуры) народов Российской Федерации федерального значения «Двадцать курганов», IX-X вв. н.э., включенного в единый государственный реестр объектов культурного наследия (памятников истории и культуры) народов Российской Федерации, расположенного по адресу (местоположение): Смоленская область, г. Смоленск, юго-западная окраина пос. Подснежники, 1 км северо-восточнее ж.д. станции пос. Красный Бор (далее также – схема), координаты поворотных точек границы территории объекта культурного наследия (памятника истории и культуры) народов Российской Федерации федерального значения «Двадцать курганов», IX-X вв. н.э., включенного в единый государственный реестр объектов культурного наследия (памятников истории и культуры) народов Российской Федерации, расположенного по адресу (местоположение): Смоленская область, г. Смоленск, юго-западная окраина пос. Подснежники, 1 км северо-восточнее ж.д. станции пос. Красный Бор, согласно приложению № 2 к настоящему приказу.

3. Контроль за исполнением настоящего приказа оставляю за собой.

Начальник Департамента



С.А. Черняков

Приложение № 1
к приказу начальника Департамента
Смоленской области по культуре и
туризму
от 26.03.2018 № 192

ГРАНИЦА

территории объекта культурного наследия (памятника истории и культуры) народов Российской Федерации федерального значения «Двадцать курганов», IX-X вв. н.э., включенного в единый государственный реестр объектов культурного наследия (памятников истории и культуры) народов Российской Федерации, расположенного по адресу (местоположение): Смоленская область, г. Смоленск, юго-западная окраина пос. Подснежники, 1 км северо-восточнее ж.д. станции пос. Красный Бор, режим использования ее земель

1. Общие положения

Объект культурного наследия (памятник истории и культуры) народов Российской Федерации федерального значения «Двадцать курганов», IX-X вв. н.э., включенный в единый государственный реестр объектов культурного наследия (памятников истории и культуры) народов Российской Федерации, расположенного по адресу (местоположение): Смоленская область, г. Смоленск, юго-западная окраина пос. Подснежники, 1 км северо-восточнее ж.д. станции пос. Красный Бор, состоит на государственной охране в соответствии с Указом Президента Российской Федерации от 20.02.95 № 176 «Об утверждении Перечня объектов исторического и культурного наследия федерального (общероссийского) значения» (далее – объект культурного наследия). Объект культурного наследия включен в единый государственный реестр объектов культурного наследия (памятников истории и культуры) народов Российской Федерации.

Проект границы территории объекта культурного наследия разработан в 2017 году обществом с ограниченной ответственностью «Землемер».

2. Описание границы территории объекта культурного наследия

Граница территории объекта культурного наследия идет:

- на севере и востоке от точки 1 с координатами х (463619.96) у (1214428.74) отрезком прямой линии в юго-восточном направлении на расстоянии 51 м до точки 2 с координатами х (463585.11) у (1214465.81);

- на юге от точки 2 с координатами х (463585.11) у (1214465.81) отрезком прямой линии в юго-западном направлении на расстоянии 20 м до точки 3 с координатами х (463580.64) у (1214446.73), далее отрезком прямой линии в юго-западном направлении на расстоянии 26 м до точки 4 с координатами х (463578.25) у (1214420.39);

4

- на западе от точки 4 с координатами x (463578.25) y (1214420.39) отрезком прямой линии в северо-западном направлении на расстоянии 12 м до точки 5 с координатами x (463585.65) y (1214411.04), далее отрезком прямой линии в северном направлении на расстоянии 12 м до точки 6 с координатами x (463597.22) y (1214412.38), далее отрезком прямой линии в северо-восточном направлении на расстоянии 28 м до точки 1 с координатами x (463619.96) y (1214428.74).

На схеме территория объекта культурного наследия обозначена красным цветом. На схеме поворотные точки границы территории объекта культурного наследия обозначены цифрами 1, 2, 3, 4, 5, 6.

Координаты поворотных точек границы территории объекта культурного наследия в системе координат МСК-67 представлены в таблице.

3. Режим использования земель территории объекта культурного наследия

В границе территории объекта культурного наследия допускается ведение хозяйственной деятельности, не противоречащей требованиям обеспечения сохранности объекта культурного наследия и позволяющей обеспечить функционирование объекта культурного наследия в современных условиях.

Разрешается:

- проведение работ по благоустройству территории, не нарушающих целостность и внешний вид памятника;

- проведение земляных, хозяйственных и иных работ, обеспеченных разработанным в составе проектной документации разделом об обеспечении сохранности объекта культурного наследия либо о проведении спасательных археологических полевых работ или проектом обеспечения сохранности объекта культурного наследия, или планом проведения спасательных археологических полевых работ, включающих оценку воздействия проводимых работ на объект культурного наследия, получившим заключение государственной историко-культурной экспертизы, согласованным с Департаментом Смоленской области по культуре и туризму;

- проведение научных полевых археологических исследований.

Запрещается:

- строительство объектов капитального строительства и увеличение объемно-пространственных характеристик существующих в границе территории объекта культурного наследия объектов капитального строительства;

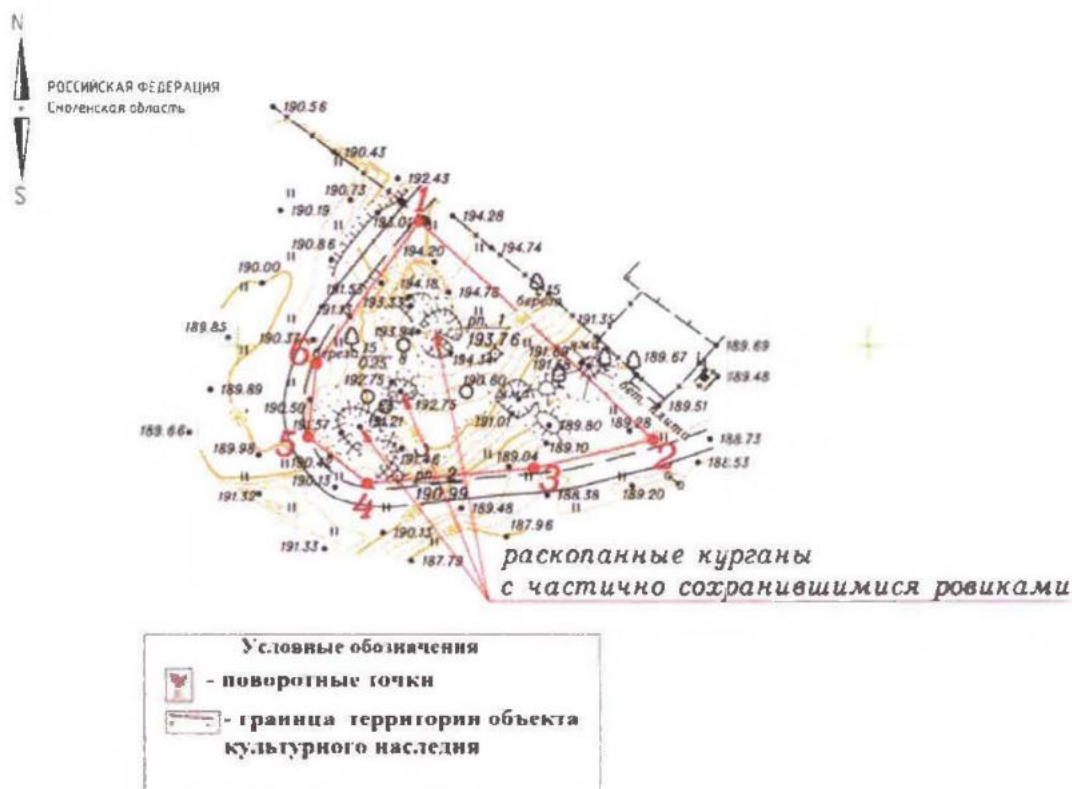
- захламление территории объекта культурного наследия.

5

Приложение № 2
к приказу начальника
Департамента Смоленской области
по культуре и туризму
от 26.03.2018 № 192

СХЕМА

границы территории объекта культурного наследия (памятника истории и культуры) народов Российской Федерации федерального значения «Двадцать курганов», IX-X вв. н.э., включенного в единый государственный реестр объектов культурного наследия (памятников истории и культуры) народов Российской Федерации, расположенного по адресу (местоположение): Смоленская область, г. Смоленск, юго-западная окраина пос. Подснежники, 1 км северо-восточнее ж.д. станции пос. Красный Бор, координаты поворотных точек границы территории объекта культурного наследия



6

№ точки	Координаты поворотных точек в местной системе координат, система координат МСК-67	
	X	Y
1	463619.96	1214428.74
2	463585.11	1214465.81
3	463580.64	1214446.73
4	463578.25	1214420.39
5	463585.65	1214411.04
6	463597.22	1214412.38

5. Приказ Департамента Смоленской области по культуре и туризму №193 от 26.03.2018г. «Об утверждении границы территории объекта культурного наследия (памятника истории и культуры) народов Российской Федерации федерального значения «Городище «Полежанковское», 2-я пол. I тыс. до н.э., включенного в единый государственный реестр объектов культурного наследия (памятников истории и культуры) народов Российской Федерации, расположенного по адресу (местоположение): Смоленская область, город Смоленск, пос. Подснежники (Новоселки) на правом берегу ручья Полежанки, режима использования ее земель».



ДЕПАРТАМЕНТ СМОЛЕНСКОЙ ОБЛАСТИ ПО КУЛЬТУРЕ И ТУРИЗМУ

П Р И К А З

от 26.03.2018

№ 193

Об утверждении границы территории объекта культурного наследия (памятника истории и культуры) народов Российской Федерации федерального значения «Городище «Полежанковское», 2-я пол. I тыс. до н.э., включенного в единый государственный реестр объектов культурного наследия (памятников истории и культуры) народов Российской Федерации, расположенного по адресу (местоположение): Смоленская область, город Смоленск, пос. Подснежники (Новоселки) на правом берегу ручья Полежанки, режима использования ее земель

В соответствии с Федеральным законом от 25.06.2002 № 73-ФЗ «Об объектах культурного наследия (памятниках истории и культуры) народов Российской Федерации», приказом Министерства культуры Российской Федерации от 04.06.2015 № 1745 «Об утверждении требований к составлению проектов границ территорий объектов культурного наследия», областным законом от 31.03.2009 № 10-з «Об объектах культурного наследия (памятниках истории и культуры) народов Российской Федерации, расположенных на территории Смоленской области», Положением о Департаменте Смоленской области по культуре и туризму, утвержденным постановлением Администрации Смоленской области от 29.06.2012 № 401, в целях обеспечения государственной охраны объекта культурного наследия (памятника истории и культуры) народов Российской Федерации федерального значения «Городище «Полежанковское», 2-я пол. I тыс. до н.э., включенного в единый государственный реестр объектов культурного наследия (памятников

2

истории и культуры) народов Российской Федерации, расположенного по адресу (местоположение): Смоленская область, город Смоленск, пос. Подснежники (Новоселки) на правом берегу ручья Полежанки,


приказываю:

1. Утвердить границу территории объекта культурного наследия (памятника истории и культуры) народов Российской Федерации федерального значения «Городище «Полежанковское», 2-я пол. I тыс. до н.э., включенного в единый государственный реестр объектов культурного наследия (памятников истории и культуры) народов Российской Федерации, расположенного по адресу (местоположение): Смоленская область, город Смоленск, пос. Подснежники (Новоселки) на правом берегу ручья Полежанки, режим использования ее земель согласно приложению № 1 к настоящему приказу.

2. Утвердить схему границы территории объекта культурного наследия (памятника истории и культуры) народов Российской Федерации федерального значения «Городище «Полежанковское», 2-я пол. I тыс. до н.э., включенного в единый государственный реестр объектов культурного наследия (памятников истории и культуры) народов Российской Федерации, расположенного по адресу (местоположение): Смоленская область, город Смоленск, пос. Подснежники (Новоселки) на правом берегу ручья Полежанки (далее также – схема), координаты поворотных точек границы территории объекта культурного наследия (памятника истории и культуры) народов Российской Федерации федерального значения «Городище «Полежанковское», 2-я пол. I тыс. до н.э., включенного в единый государственный реестр объектов культурного наследия (памятников истории и культуры) народов Российской Федерации, расположенного по адресу (местоположение): Смоленская область, город Смоленск, пос. Подснежники (Новоселки) на правом берегу ручья Полежанки, согласно приложению № 2 к настоящему приказу.

3. Контроль за исполнением настоящего приказа оставляю за собой.

Начальник Департамента



С.А. Черняков

3

Приложение № 1
к приказу начальника Департамента
Смоленской области по культуре и
туризму
от 26.03.2018 № 193

ГРАНИЦА

территории объекта культурного наследия (памятника истории и культуры) народов Российской Федерации федерального значения «Городище «Полежанковское», 2-я пол. I тыс. до н.э., включенного в единый государственный реестр объектов культурного наследия (памятников истории и культуры) народов Российской Федерации, расположенного по адресу (местоположение): Смоленская область, город Смоленск, пос. Подснежники (Новоселки) на правом берегу ручья Полежанки, режим использования ее земель

1. Общие положения

Объект культурного наследия (памятник истории и культуры) народов Российской Федерации федерального значения «Городище «Городище «Полежанковское», 2-я пол. I тыс. до н.э., включенный в единый государственный реестр объектов культурного наследия (памятников истории и культуры) народов Российской Федерации, расположенного по адресу (местоположение): Смоленская область, город Смоленск, пос. Подснежники (Новоселки) на правом берегу ручья Полежанки, состоит на государственной охране в соответствии с Указом Президента Российской Федерации от 20.02.95 № 176 «Об утверждении Перечня объектов исторического и культурного наследия федерального (общероссийского) значения» (далее – объект культурного наследия). Объект культурного наследия включен в единый государственный реестр объектов культурного наследия (памятников истории и культуры) народов Российской Федерации.

Проект границы территории объекта культурного наследия разработан в 2017 году обществом с ограниченной ответственностью «Землемер».

2. Описание границы территории объекта культурного наследия

Граница территории объекта культурного наследия идет:

- на севере от точки 1 с координатами х (463833.92) у (1214658.47) отрезком прямой линии в юго-восточном направлении на расстоянии 152 м до точки 2 с координатами х (463714.21) у (1214752.45);

- на востоке от точки 2 с координатами х (463714.21) у (1214752.45) отрезком прямой линии в юго-западном направлении на расстоянии 62 м до точки 3 с координатами х (463664.35) у (1214714.92);

4

- на юге от точки 3 с координатами х (463664.35) у (1214714.92) отрезком прямой линии в северо-западном направлении на расстоянии 108 м до точки 4 с координатами х (463712.51) у (1214618.20),

- на западе от точки 4 с координатами х (463712.51) у (1214618.20) отрезком прямой линии в северном направлении на расстоянии 45 м до точки 5 с координатами х (463757.64) у (1214622.24), далее отрезком прямой линии в северо-западном направлении на расстоянии 13 м до точки 6 с координатами х (463769.96) у (1214617.84), далее отрезком прямой линии в северо-восточном направлении на расстоянии 38 м до точки 7 с координатами х (463806.75) у (1214628.87), далее отрезком прямой линии в северо-восточном направлении на расстоянии 40 м до точки 1 с координатами х (463833.92) у (1214658.47).

На схеме территория объекта культурного наследия обозначена красным цветом. На схеме поворотные точки границы территории объекта культурного наследия обозначены цифрами 1, 2, 3, 4, 5, 6, 7.

Координаты поворотных точек границы территории объекта культурного наследия в системе координат МСК-67 представлены в таблице.

3. Режим использования земель территории объекта культурного наследия

В границе территории объекта культурного наследия допускается ведение хозяйственной деятельности, не противоречащей требованиям обеспечения сохранности объекта культурного наследия и позволяющей обеспечить функционирование объекта культурного наследия в современных условиях.

Разрешается:

- проведение работ по благоустройству территории, не нарушающих целостность и внешний вид памятника;

- проведение земляных, хозяйственных и иных работ, обеспеченных разработанным в составе проектной документации разделом об обеспечении сохранности объекта культурного наследия либо о проведении спасательных археологических полевых работ или проектом обеспечения сохранности объекта культурного наследия, или планом проведения спасательных археологических полевых работ, включающих оценку воздействия проводимых работ на объект культурного наследия, получившим заключение государственной историко-культурной экспертизы, согласованным с Департаментом Смоленской области по культуре и туризму;

- проведение научных полевых археологических исследований.

Запрещается:

- строительство объектов капитального строительства и увеличение объемно-пространственных характеристик существующих в границе территории объекта культурного наследия объектов капитального строительства;

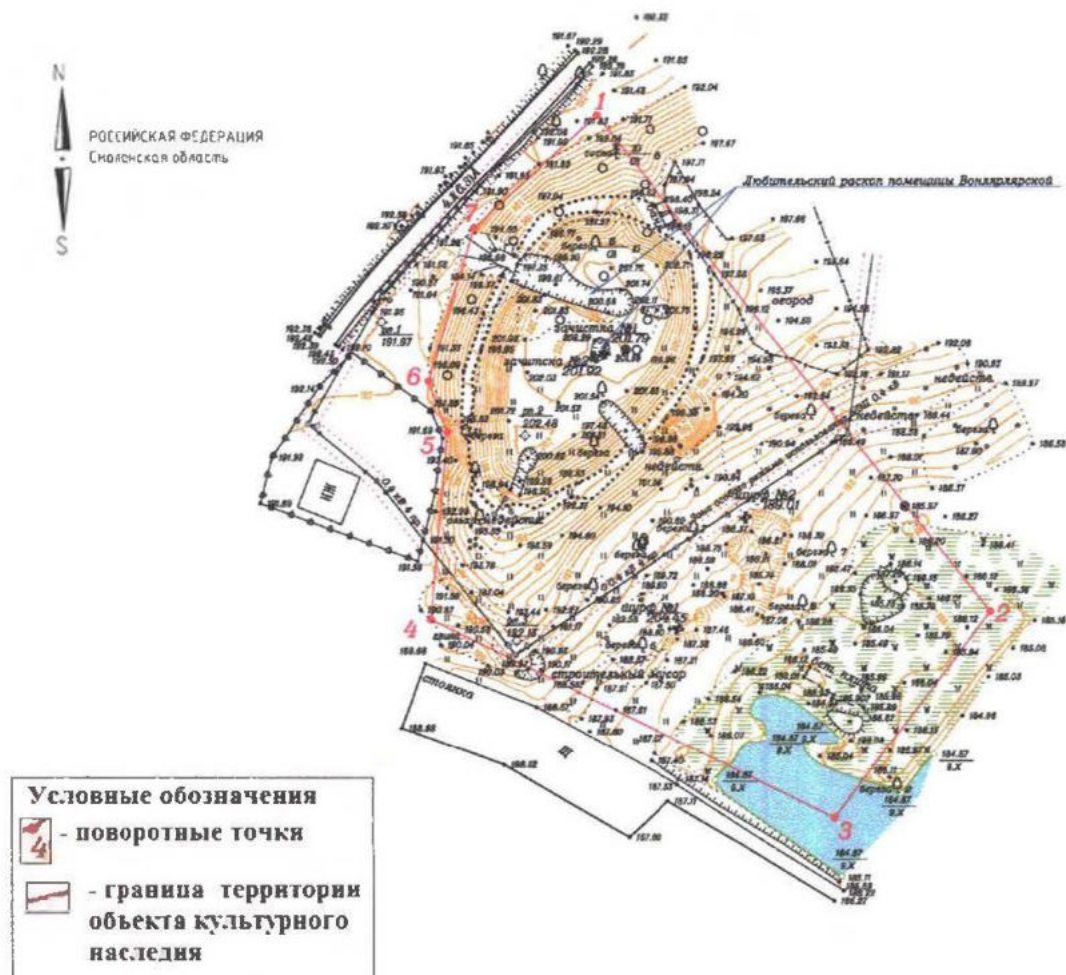
- захламление территории объекта культурного наследия.

5

Приложение № 2
к приказу начальника
Департамента Смоленской области
по культуре и туризму
от 26.03.2018 № 193

СХЕМА

границы территории объекта культурного наследия (памятника истории и культуры) народов Российской Федерации федерального значения «Городище «Полежанковское», 2-я пол. I тыс. до н.э., включенного в единый государственный реестр объектов культурного наследия (памятников истории и культуры) народов Российской Федерации, расположенного по адресу (местоположение): Смоленская область, город Смоленск, пос. Подснежники (Новоселки) на правом берегу ручья Полежанки, координаты поворотных точек границы территории объекта культурного наследия



6

№ точки	Координаты поворотных точек в местной системе координат, система координат МСК-67	
	X	Y
1	463833.92	1214658.47
2	463714.21	1214752.45
3	463664.35	1214714.92
4	463712.51	1214618.20
5	463757.64	1214622.24
6	463769.96	1214617.84
7	463806.75	1214628.87

6. Приказ Департамента Смоленской области по культуре и туризму №293 от 11.05.2018г. «Об утверждении границы территории объекта культурного наследия (памятника истории и культуры) народов Российской Федерации регионального значения «Дом жилой», нач. XIX в., 1964 г., включенного в единый государственный реестр объектов культурного наследия (памятников истории и культуры) народов Российской Федерации, расположенного по адресу (местоположение): Смоленская область, город Смоленск, ул. Николаева, д. 10, режима использования ее земель».



ДЕПАРТАМЕНТ СМОЛЕНСКОЙ ОБЛАСТИ ПО КУЛЬТУРЕ И ТУРИЗМУ

П Р И К А З

от 11.05.2018

№ 293

Об утверждении границы территории объекта культурного наследия (памятника истории и культуры) народов Российской Федерации регионального значения «Дом жилой», нач. XIX в., 1964 г., включенного в единый государственный реестр объектов культурного наследия (памятников истории и культуры) народов Российской Федерации, расположенного по адресу (местоположение): Смоленская область, город Смоленск, ул. Николаева, д. 10, режима использования ее земель

В соответствии с Федеральным законом от 25.06.2002 № 73-ФЗ «Об объектах культурного наследия (памятниках истории и культуры) народов Российской Федерации», приказом Министерства культуры Российской Федерации от 04.06.2015 № 1745 «Об утверждении требований к составлению проектов границ территорий объектов культурного наследия», областным законом от 31.03.2009 № 10-з «Об объектах культурного наследия (памятниках истории и культуры) народов Российской Федерации, расположенных на территории Смоленской области», Положением о Департаменте Смоленской области по культуре и туризму, утвержденным постановлением Администрации Смоленской области от 29.06.2012 № 401, в целях обеспечения государственной охраны объекта культурного наследия (памятника истории и культуры) народов Российской Федерации регионального значения «Дом жилой», нач. XIX в., 1964 г., включенного в единый государственный реестр объектов культурного наследия (памятников истории и культуры) народов Российской Федерации, расположенного по адресу (местоположение): Смоленская область, город Смоленск, ул. Николаева, д. 10,

п р и к а з ы в а ю:

1. Утвердить границу территории объекта культурного наследия (памятника истории и культуры) народов Российской Федерации регионального значения «Дом жилой», нач. XIX в., 1964 г., включенного в единый государственный реестр объектов культурного наследия (памятников истории и культуры) народов Российской Федерации, расположенного по адресу (местоположение): Смоленская область, город Смоленск, ул. Николаева, д. 10, режим использования ее земель согласно приложению № 1 к настоящему приказу.

2. Утвердить схему границы территории объекта культурного наследия (памятника истории и культуры) народов Российской Федерации регионального значения «Дом жилой», нач. XIX в., 1964 г., включенного в единый государственный реестр объектов культурного наследия (памятников истории и культуры) народов Российской Федерации, расположенного по адресу (местоположение): Смоленская область, город Смоленск, ул. Николаева, д. 10 (далее также – схема), координаты поворотных точек границы территории объекта культурного наследия (памятника истории и культуры) народов Российской Федерации регионального значения «Дом жилой», нач. XIX в., 1964 г., включенного в единый государственный реестр объектов культурного наследия (памятников истории и культуры) народов Российской Федерации, расположенного по адресу (местоположение): Смоленская область, город Смоленск, ул. Николаева, д. 10, согласно приложению № 2 к настоящему приказу.

3. Контроль за исполнением настоящего приказа оставляю за собой.

Начальник Департамента



С.А. Черняков

Приложение № 1
к приказу начальника Департамента
Смоленской области по культуре и
туризму
от 11.25.2018 № 223

ГРАНИЦА

территории объекта культурного наследия (памятника истории и культуры) народов Российской Федерации регионального значения «Дом жилой», нач. XIX в., 1964 г., включенного в единый государственный реестр объектов культурного наследия (памятников истории и культуры) народов Российской Федерации, расположенного по адресу (местоположение): Смоленская область, город Смоленск, ул. Николаева, д. 10, режим использования ее земель

1. Общие положения

Объект культурного наследия (памятник истории и культуры) народов Российской Федерации регионального значения «Дом жилой», нач. XIX в., 1964 г., включенный в единый государственный реестр объектов культурного наследия (памятников истории и культуры) народов Российской Федерации, расположенный по адресу (местоположение): Смоленская область, город Смоленск, ул. Николаева, д. 10, состоит на государственной охране в соответствии с решением Смоленской областной Думы от 28.02.95 № 24 «О сохранении культурного наследия Смоленской области» (далее также – объект культурного наследия). Объект культурного наследия включен в единый государственный реестр объектов культурного наследия (памятников истории и культуры) народов Российской Федерации.

Проект границы территории объекта культурного наследия разработан в 2017 году автономной некоммерческой организацией «ЗОДЧИЙ» архитектурно-проектной мастерской.

2. Описание границы территории объекта культурного наследия

Граница территории объекта культурного наследия идет:

- на севере вдоль северной границы земельного участка с кадастровым номером 67:27:0020612:4 от точки пересечения северной и западной границ указанного земельного участка – точки 1 с координатами х (459431.71) у (1221671.00) отрезком прямой линии в юго-восточном направлении на расстояние 18,39 м до точки 2 с координатами х (459427.82) у (1221688.97), далее отрезком прямой линии в восточном направлении на расстояние 49,70 м до точки пересечения северной и восточной границ указанного земельного участка – точки 3 с координатами х (459422.72) у (1221738.41);

- на востоке вдоль восточной границы земельного участка с кадастровым номером 67:27:0020612:4 от точки пересечения северной и восточной границ указанного земельного участка – точки 3 с координатами х (459422.72) у (1221738.41) отрезком прямой линии в юго-восточном направлении на расстояние 21,02 м до точки 4 с координатами х (459402.06) у (1221742.27), далее отрезком прямой линии в юго-восточном направлении на расстояние 25,68 м до точки пересечения восточной и южной границ указанного земельного участка – точки 5 с координатами х (459376.82) у (1221747.01);

- на юге вдоль южной границы земельного участка с кадастровым номером 67:27:0020612:4 от точки пересечения восточной и южной границ указанного земельного участка – точки 5 с координатами х (459376.82) у (1221747.01) отрезком прямой линии в юго-западном направлении на расстояние 37,53 м до точки 6 с координатами х (459369.65) у (1221710.17), далее отрезком прямой линии в юго-западном направлении на расстояние 39,41 м до точки пересечения южной и западной границ указанного земельного участка – точки 7 с координатами х (459362.19) у (1221671.47);

- на западе вдоль западной границы земельного участка с кадастровым номером 67:27:0020612:4 от точки пересечения южной и западной границ указанного земельного участка – точки 7 с координатами х (459362.19) у (1221671.47) отрезком прямой линии в северном направлении на расстояние 25,90 м до точки 8 с координатами х (459388.00) у (1221669.36), далее отрезком прямой линии в северном направлении на расстояние 26,61 м до точки 9 с координатами х (459414.51) у (1221671.65), далее отрезком прямой линии в северном направлении на расстояние 17,21 м до точки пересечения северной и западной границ указанного земельного участка – точки 1 с координатами х (459431.71) у (1221671.00).

На схеме территория объекта культурного наследия обозначена красным цветом, поворотные точки границы территории объекта культурного наследия обозначены цифрами 1, 2, 3, 4, 5, 6, 7, 8, 9.

Координаты поворотных точек границы территории объекта культурного наследия в системе координат МСК-67 представлены в таблице.

3. Режим использования земель территории объекта культурного наследия

В границах территории объекта культурного наследия разрешается:

- проведение работ по сохранению объекта культурного наследия, предусматривающих консервацию, ремонт, реставрацию и приспособление объекта культурного наследия для современного использования;

- проведение работ по сохранению или восстановлению элементов историко-градостроительной среды в границах территории объекта культурного наследия;

- проведение капитального ремонта и реконструкции в границах территории объекта культурного наследия существующих объектов капитального строительства без увеличения их объемно-пространственных характеристик, с адаптацией их

внешнего вида к исторической застройке и с учетом их восприятия вместе с объектом культурного наследия;

- проведение хозяйственной деятельности, не противоречащей требованиям обеспечения сохранности объекта культурного наследия и позволяющей обеспечить функционирование объекта культурного наследия в современных условиях;

- проведение работ по благоустройству территории объекта культурного наследия;

- проведение работ по обеспечению пожарной безопасности объекта культурного наследия и его защиты от динамических воздействий.

Проведение земляных, строительных, мелиоративных, хозяйственных и иных работ в границах территории объекта культурного наследия (памятника истории и культуры) народов Российской Федерации федерального значения «Культурный слой города», в границах территории объекта культурного наследия (памятника истории и культуры) народов Российской Федерации регионального значения «Дом жилой» (Смоленская область, город Смоленск, ул. Николаева, д. 10) возможно в соответствии с требованиями Федерального закона от 25.06.2002 № 73-ФЗ «Об объектах культурного наследия (памятниках истории и культуры) народов Российской Федерации», иными нормативными правовыми актами в сфере сохранения, использования, популяризации и государственной охраны объектов культурного наследия.

В границах территории объекта культурного наследия запрещается:

- строительство объектов капитального строительства, за исключением работ по восстановлению элементов историко-градостроительной среды;

- размещение наружной рекламы на щитах и баннерах;

- размещение временных построек, киосков и навесов.

6

Приложение № 2
к приказу начальника
Департамента Смоленской области
по культуре и туризму
от 11.05.2018 № 293

СХЕМА

границы территории объекта культурного наследия (памятника истории и культуры) народов Российской Федерации регионального значения «Дом жилой», нач. XIX в., 1964 г., включенного в единый государственный реестр объектов культурного наследия (памятников истории и культуры) народов Российской Федерации, расположенного по адресу (местоположение): Смоленская область, город Смоленск, ул. Николаева, д. 10, координаты поворотных точек границы территории объекта культурного наследия



7

ТАБЛИЦА КООРДИНАТ

поворотных точек границы территории объекта культурного наследия (памятника истории и культуры) народов Российской Федерации регионального значения «Дом жилой», нач. XIX в., 1964 г., включенного в единый государственный реестр объектов культурного наследия (памятников истории и культуры) народов Российской Федерации, расположенного по адресу (местоположение): Смоленская область, город Смоленск, ул. Николаева, д. 10

Обозначение (номер) поворотной точки	Координаты поворотных точек в местной системе координат (МСК 67)	
	X	Y
1	459431.71	1221671.00
2	459427.82	1221688.97
3	459422.72	1221738.41
4	459402.06	1221742.27
5	459376.82	1221747.01
6	459369.65	1221710.17
7	459362.19	1221671.47
8	459388.00	1221669.36
9	459414.51	1221671.00
1	459431.71	1221671.00

7. Приказ Департамента Смоленской области по культуре и туризму №440 от 15.06.2018г. «Об утверждении границы территории объекта культурного наследия (памятника истории и культуры) народов Российской Федерации регионального значения «Школа», середина XX в., включенного в единый государственный реестр объектов культурного наследия (памятников истории и культуры) народов Российской Федерации, расположенного по адресу (местоположение): Смоленская область, Сафоновский район, г. Сафоново, ул. Советская, д. 52, режима использования ее земель».



ДЕПАРТАМЕНТ СМОЛЕНСКОЙ ОБЛАСТИ ПО КУЛЬТУРЕ И ТУРИЗМУ

П Р И К А З

от 15.06.2018

№ 440

Об утверждении границы территории объекта культурного наследия (памятника истории и культуры) народов Российской Федерации регионального значения «Школа», середина XX в., включенного в единый государственный реестр объектов культурного наследия (памятников истории и культуры) народов Российской Федерации, расположенного по адресу (местоположение): Смоленская область, Сафоновский район, г. Сафоново, ул. Советская, д. 52, режима использования ее земель

В соответствии с Федеральным законом от 25.06.2002 № 73-ФЗ «Об объектах культурного наследия (памятниках истории и культуры) народов Российской Федерации», приказом Министерства культуры Российской Федерации от 04.06.2015 № 1745 «Об утверждении требований к составлению проектов границ территорий объектов культурного наследия», областным законом от 31.03.2009 № 10-з «Об объектах культурного наследия (памятниках истории и культуры) народов Российской Федерации, расположенных на территории Смоленской области», Положением о Департаменте Смоленской области по культуре и туризму, утвержденным постановлением Администрации Смоленской области от 29.06.2012 № 401, в целях обеспечения государственной охраны объекта культурного наследия (памятника истории и культуры) народов Российской Федерации регионального значения «Школа», середина XX в., включенного в единый государственный реестр объектов культурного наследия (памятников истории и культуры) народов Российской Федерации, расположенного по адресу (местоположение): Смоленская область, Сафоновский район, г. Сафоново, ул. Советская, д. 52,

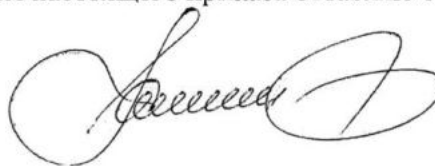
п р и к а з ы в а ю:

1. Утвердить границу территории объекта культурного наследия (памятника истории и культуры) народов Российской Федерации регионального значения «Школа», середина XX в., включенного в единый государственный реестр объектов культурного наследия (памятников истории и культуры) народов Российской Федерации, расположенного по адресу (местоположение): Смоленская область, Сафоновский район, г. Сафонов, ул. Советская, д. 52, режим использования ее земель согласно приложению № 1 к настоящему приказу.

2. Утвердить схему границы территории объекта культурного наследия (памятника истории и культуры) народов Российской Федерации регионального значения «Школа», середина XX в., включенного в единый государственный реестр объектов культурного наследия (памятников истории и культуры) народов Российской Федерации, расположенного по адресу (местоположение): Смоленская область, Сафоновский район, г. Сафонов, ул. Советская, д. 52 (далее также – схема), координаты поворотных точек границы территории объекта культурного наследия (памятника истории и культуры) народов Российской Федерации регионального значения «Школа», середина XX в., включенного в единый государственный реестр объектов культурного наследия (памятников истории и культуры) народов Российской Федерации, расположенного по адресу (местоположение): Смоленская область, Сафоновский район, г. Сафонов, ул. Советская, д. 52, согласно приложению № 2 к настоящему приказу.

3. Контроль за исполнением настоящего приказа оставляю за собой.

Начальник Департамента



С.А. Черняков

3

Приложение № 1
к приказу начальника Департамента
Смоленской области по культуре и
туризму
от 15.06.2018 № 440

ГРАНИЦА

территории объекта культурного наследия (памятника истории и культуры) народов Российской Федерации регионального значения «Школа», середина XX в., включенного в единый государственный реестр объектов культурного наследия (памятников истории и культуры) народов Российской Федерации, расположенного по адресу (местоположение): Смоленская область, Сафоновский район, г. Сафонов, ул. Советская, д. 52, режим использования ее земель

1. Общие положения

Объект культурного наследия (памятник истории и культуры) народов Российской Федерации регионального значения «Школа», середина XX в., включенный в единый государственный реестр объектов культурного наследия (памятников истории и культуры) народов Российской Федерации, расположенный по адресу (местоположение): Смоленская область, Сафоновский район, г. Сафонов, ул. Советская, д. 52, состоит на государственной охране в соответствии с решением Смоленской областной Думы от 28.02.95 № 24 «О сохранении культурного наследия Смоленской области» (далее также – объект культурного наследия). Объект культурного наследия включен в единый государственный реестр объектов культурного наследия (памятников истории и культуры) народов Российской Федерации.

Проект границы территории объекта культурного наследия разработан в 2018 году автономной некоммерческой организацией «ЗОДЧИЙ» архитектурно-проектной мастерской.

2. Описание границы территории объекта культурного наследия

Граница территории объекта культурного наследия идет:

- на севере вдоль северной границы земельного участка с кадастровым номером 67:17:0010334:28 от точки пересечения северной и западной границ указанного земельного участка – точки 1 с координатами х (497646.49) у (1298355.85) отрезком прямой линии в юго-восточном направлении на расстояние 36,38 м до точки 2 с координатами х (497633.94) у (1298390), далее отрезком прямой линии в юго-восточном направлении на расстояние 24,18 м до точки 3 с координатами х (497621.39) у (1298410.67), далее отрезком прямой линии в юго-

4

восточном направлении на расстояние 52,41 м до точки пересечения северной и восточной границ указанного земельного участка – точки 4 с координатами х (497595.27) у (1298456.11);

- на востоке вдоль восточной границы земельного участка с кадастровым номером 67:17:0010334:28 от точки пересечения северной и восточной границ указанного земельного участка – точки 4 с координатами х (497595.27) у (1298456.11) отрезком прямой линии в северо-западном направлении на расстояние 40,73 м до точки 5 с координатами х (497560.79) у (1298434.42), далее отрезком прямой линии в северо-западном направлении на расстояние 36,18 м до точки пересечения восточной и южной границ указанного земельного участка – точки 6 с координатами х (497534.66) у (1298409.39);

- на юге вдоль южной границы земельного участка с кадастровым номером 67:17:0010334:28 от точки пересечения восточной и южной границ указанного земельного участка – точки 6 с координатами х (497534.66) у (1298409.39) отрезком прямой линии в северо-западном направлении на расстояние 111,68 м до точки пересечения южной и западной границ указанного земельного участка – точки 7 с координатами х (497586.37) у (1298310.40);

- на западе вдоль западной границы земельного участка с кадастровым номером 67:17:0010334:28 от точки пересечения южной и западной границ указанного земельного участка – точки 7 с координатами х (497586.37) у (1298310.40) отрезком прямой линии в северо-восточном направлении на расстояние 20,05 м до точки 8 с координатами х (497603.05) у (1298321.52), далее отрезком прямой линии в северном направлении на расстояние 48,01 м до точки 9 с координатами х (497641.60) у (1298350.13), далее отрезком прямой линии в северном направлении на расстояние 7,53 м до точки пересечения западной и северной границ указанного земельного участка – точки 1 с координатами х (497646.49) у (1298355.85).

На схеме территория объекта культурного наследия обозначена красным цветом, поворотные точки границы территории объекта культурного наследия обозначены цифрами 1, 2, 3, 4, 5, 6, 7, 8, 9.

Координаты поворотных точек границы территории объекта культурного наследия в системе координат МСК-67 представлены в таблице.

3. Режим использования земель территории объекта культурного наследия

В границах территории объекта культурного наследия разрешается:

- проведение работ по сохранению объекта культурного наследия, предусматривающих консервацию, ремонт, реставрацию и приспособление объекта культурного наследия для современного использования;
- проведение работ по сохранению или восстановлению элементов историко-градостроительной среды в границах территории объекта культурного наследия;
- проведение капитального ремонта и реконструкции в границах территории объекта культурного наследия существующих объектов капитального строительства без увеличения их объемно-пространственных характеристик, с адаптацией их

5

внешнего вида к исторической застройке и с учетом их восприятия вместе с объектом культурного наследия;

- проведение хозяйственной деятельности, не противоречащей требованиям обеспечения сохранности объекта культурного наследия и позволяющей обеспечить функционирование объекта культурного наследия в современных условиях;

- проведение работ по благоустройству территории объекта культурного наследия;

- проведение работ по обеспечению пожарной безопасности объекта культурного наследия и его защиты от динамических воздействий.

В границах территории объекта культурного наследия запрещается:

- строительство объектов капитального строительства, за исключением работ по восстановлению элементов историко-градостроительной среды;

- размещение наружной рекламы на щитах и баннерах;

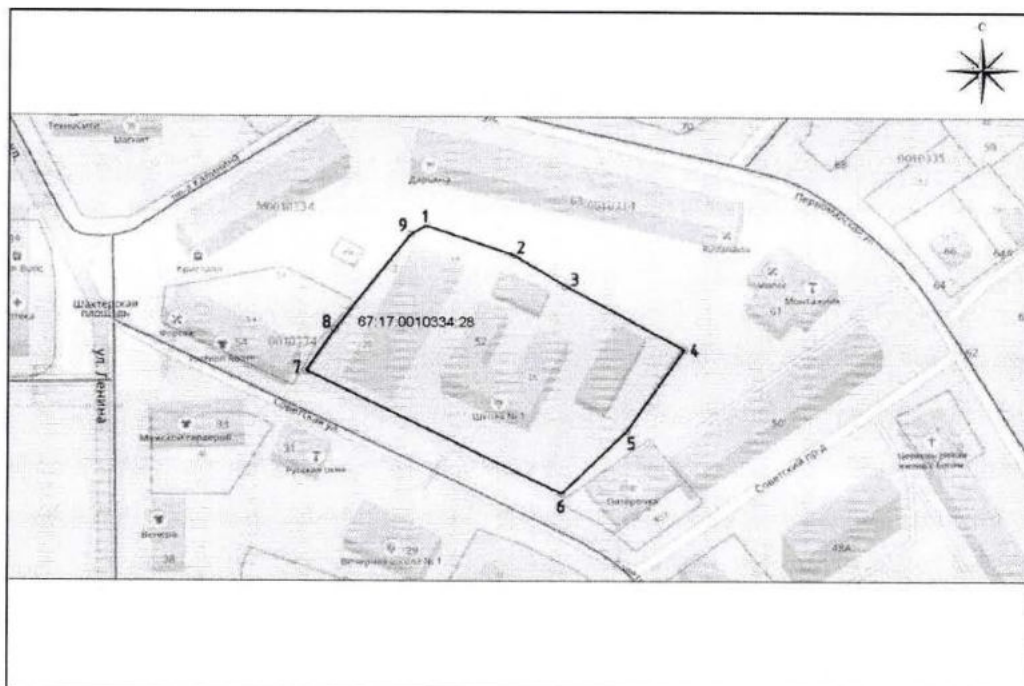
- размещение временных построек, киосков и навесов.

6

Приложение № 2
к приказу начальника
Департамента Смоленской области
по культуре и туризму
от 15.06.2018 № 440

СХЕМА

границы территории объекта культурного наследия (памятника истории и культуры) народов Российской Федерации регионального значения «Школа», середина XX в., включенного в единый государственный реестр объектов культурного наследия (памятников истории и культуры) народов Российской Федерации, расположенного по адресу (местоположение): Смоленская область, Сафоновский район, г. Сафонов, ул. Советская, д. 52, координаты поворотных точек границы территории объекта культурного наследия



— - граница территории объекта культурного наследия

7

ТАБЛИЦА КООРДИНАТ

поворотных точек границы территории объекта культурного наследия (памятника истории и культуры) народов Российской Федерации регионального значения «Школа», середина XX в., включенного в единый государственный реестр объектов культурного наследия (памятников истории и культуры) народов Российской Федерации, расположенного по адресу (местоположение): Смоленская область, Сафоновский район, г. Сафоново, ул. Советская, д. 52

Обозначение (номер) поворотной точки	Координаты поворотных точек в местной системе координат (МСК 67)	
	X	Y
1	497646.49	1298355.85
2	497633.94	1298390
3	497621.39	1298410.67
4	497595.27	1298456.11
5	497560.79	1298434.42
6	497534.66	1298409.39
7	497586.37	1298310.40
8	497603.05	1298321.52
9	497641.60	1298350.13
1	497646.49	1298355.85

8. Приказ Департамента Смоленской области по культуре и туризму №566 от 09.07.2018г. «Об утверждении границы территории объекта культурного наследия (памятника истории и культуры) народов Российской Федерации регионального значения «Братская могила 2 500 советских военнопленных, замученных гитлеровцами в концлагере», расположенного по адресу: Смоленская область, Смоленский район, дер. Ракитня-2, включенного в единый государственный реестр объектов культурного наследия (памятников истории и культуры) народов Российской Федерации, режима использования ее земель».



ДЕПАРТАМЕНТ СМОЛЕНСКОЙ ОБЛАСТИ ПО КУЛЬТУРЕ И ТУРИЗМУ

П Р И К А З

от 09 07 2018

№ 566

Об утверждении границы территории объекта культурного наследия (памятника истории и культуры) народов Российской Федерации регионального значения «Братская могила 2 500 советских военнопленных, замученных гитлеровцами в концлагере», расположенного по адресу: Смоленская область, Смоленский район, дер. Ракитня-2, включенного в единый государственный реестр объектов культурного наследия (памятников истории и культуры) народов Российской Федерации, режима использования ее земель

В соответствии с Федеральным законом «Об объектах культурного наследия (памятниках истории и культуры) народов Российской Федерации», областным законом «Об объектах культурного наследия (памятниках истории и культуры) народов Российской Федерации, расположенных на территории Смоленской области», Положением о Департаменте Смоленской области по культуре и туризму, утвержденным постановлением Администрации Смоленской области от 29.06.2012 № 401, в целях обеспечения государственной охраны объекта культурного наследия (памятника истории и культуры) народов Российской Федерации регионального значения «Братская могила 2 500 советских военнопленных, замученных гитлеровцами в концлагере», расположенного по адресу: Смоленская область, Смоленский район, дер. Ракитня-2, включенного в единый государственный реестр объектов культурного наследия (памятников истории и культуры) народов Российской Федерации,

п р и к а з ы в а ю:

1. Утвердить границу территории объекта культурного наследия (памятника истории и культуры) народов Российской Федерации регионального значения «Братская могила 2 500 советских военнопленных, замученных гитлеровцами в концлагере», расположенного по адресу: Смоленская область, Смоленский район, дер. Ракитня-2, включенного в единый государственный реестр объектов культурного наследия (памятников истории и культуры) народов Российской Федерации, режим использования ее земель согласно приложению № 1 к настоящему приказу.

2. Утвердить схему границы территории объекта культурного наследия (памятника истории и культуры) народов Российской Федерации регионального значения «Братская могила 2 500 советских военнопленных, замученных гитлеровцами в концлагере», расположенного по адресу: (Смоленская область, Смоленский район, дер. Ракитня-2, включенного в единый государственный реестр объектов культурного наследия (памятников истории и культуры) народов Российской Федерации, режим использования ее земель согласно приложению № 2 к настоящему приказу.

3. Контроль за исполнением настоящего приказа оставляю за собой.

Начальник Департамента



С.А. Черняков

Приложение № 1
к приказу начальника
Департамента Смоленской области
по культуре и туризму
от 09.07.2018 № 566

ГРАНИЦА

территории объекта культурного наследия (памятника истории и культуры) народов Российской Федерации регионального значения «Братская могила 2 500 советских военнопленных, замученных гитлеровцами в концлагере», расположенного по адресу: Смоленская область, Смоленский район, дер. Ракитня-2, включенного в единый государственный реестр объектов культурного наследия (памятников истории и культуры) народов Российской Федерации, режим использования ее земель

1. Общие положения

Объект культурного наследия (памятник истории и культуры) народов Российской Федерации регионального значения «Братская могила 2 500 советских военнопленных, замученных гитлеровцами в концлагере», расположенный по адресу: Смоленская область, Смоленский район, дер. Ракитня-2, состоит на государственной охране в соответствии с решением Смоленского областного Совета народных депутатов от 04.05.84 № 251 «О дополнении и частичном изменении решения исполкома областного Совета депутатов трудящихся от 11 июня 1974 года № 358 «О мерах по дальнейшему улучшению охраны, содержания и реставрации памятников истории и культуры», включен в единый государственный реестр объектов культурного наследия (памятников истории и культуры) народов Российской Федерации (далее – объект культурного наследия).

Проект границ территории объекта культурного наследия разработан в 2016 году обществом с ограниченной ответственностью Бюро историко-градостроительных исследований и правового регулирования застройки «Параметр» с учетом требований к составлению проектов границ территорий объектов культурного наследия, утвержденных приказом Министерства культуры Российской Федерации культуры России от 04.06.2015 № 1745 «Об утверждении требований к составлению проектов границ территорий объектов культурного наследия».

Согласно пункту 1 статьи 3¹ Федерального закона от 25.06.2002 № 73-ФЗ «Об объектах культурного наследия (памятниках истории и культуры) народов Российской Федерации» территорией объекта культурного наследия является территория, непосредственно занятая данным объектом культурного наследия и (или) связанная с ним исторически и функционально, являющаяся его неотъемлемой частью.

2. Описание границы территории объекта культурного наследия

От точки 1, расположенной на расстоянии 25 м к западу и 32 м к северу от северо-западного угла существующей ограды объекта культурного наследия, в восточном направлении с отступом 32 м от северной стороны существующей ограды объекта культурного наследия на расстояние 60 м до точки 2. От точки 2 в южном направлении параллельно восточной стороне ограды объекта культурного наследия в 24 м от нее на расстояние 118 м до точки 3. От точки 3 в западном направлении параллельно южной стороне ограды объекта культурного наследия на расстояние 60 м до точки 4. От точки 4 в северном направлении параллельно западной стороне ограды объекта культурного наследия на расстояние 32 м от нее до исходной точки 1.

Координаты характерных точек границ территории объекта культурного наследия

№ характерной точки	Координаты точек в местной системе координат, м Система координат МСК-67	
	X	Y
1	462735,62	1208272,46
2	462726,78	1208331,78
3	462610,12	1208314,41
4	462618,96	1208255,09

Площадь территории объекта культурного наследия 7 068 кв. м (0,7068 га).

3. Режим использования земель границы территории объекта культурного наследия

В границе территории объекта культурного наследия в соответствии с согласованными с государственными органами, уполномоченными в сфере сохранения, использования, популяризации и государственной охраны объектов культурного наследия, проектами проведения работ разрешается ведение хозяйственной деятельности, не противоречащей требованиям обеспечения сохранности объекта культурного наследия и позволяющей обеспечить функционирование объекта культурного наследия в современных условиях, в том числе:

- проведение работ по сохранению объекта культурного наследия и его отдельных элементов, сохранению и воссозданию историко-градостроительной среды объекта культурного наследия (на основании историко-культурных исследований);
- установка памятников, монументов, памятных знаков и иной историко-культурной информации, относящейся к объекту культурного наследия;
- ремонт, реконструкция элементов существующего мемориала;

- благоустройство, в том числе устройство ограждений, сооружений инженерной защиты объекта культурного наследия (водоотведения), плиточного и иного покрытия, наружного освещения, с учетом влияния светового потока на восприятие объекта культурного наследия;

- озеленение территории; в т.ч. реконструкция существующего озеленения (замена существующих деревьев, расположенных в границах территории объекта культурного наследия на мемориальные аллеи посадки согласно специально выполненному проекту благоустройства и озеленения).

На территории объекта культурного наследия запрещается:

- строительство объектов капитального строительства;
- осуществление производства земляных, хозяйственных работ, иных работ, без наличия получившей положительное заключение государственной историко-культурной экспертизы документации (или разделов документации), обосновывающей меры по обеспечению сохранности объекта культурного наследия, при проведении указанных работ.

4. Требования к объектам капитального строительства, расположенным в границах территории объекта культурного наследия

В границах территории объекта культурного наследия расположены: капитальное строение (№ 2), опора ЛЭП (№ 3).

Разрешается:

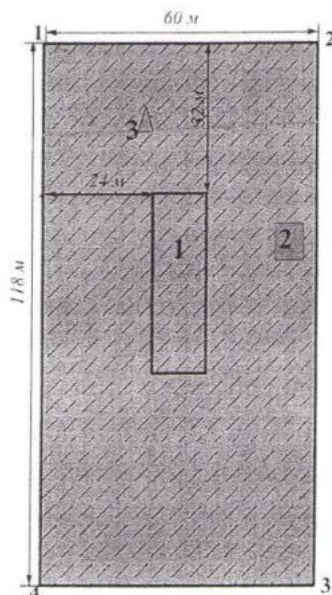
- демонтаж капитального строения (№ 2);
- демонтаж (при переносе линии электропередачи), ремонт, реконструкция без увеличения габаритов в плане опоры ЛЭП (№ 3).

6

Приложение № 2
к приказу начальника
Департамента Смоленской области
по культуре и туризму
от 09.07.2018 № 566

СХЕМА

границы территории объекта культурного наследия (памятника истории и культуры) народов Российской Федерации регионального значения «Братская могила 2 500 советских военнопленных, замученных гитлеровцами в концлагере», расположенного по адресу: Смоленская область, Смоленский район, дер. Ракитня-2, включенного в единый государственный реестр объектов культурного наследия (памятников истории и культуры) народов Российской Федерации



Условные обозначения



Территория объекта культурного наследия

1. Существующий мемориал
2. Объект капитального строительства, расположенный на территории объекта культурного наследия
3. Опора ЛЭП, расположенная на территории объекта культурного наследия

9. Приказ Департамента Смоленской области по культуре и туризму №567 от 09.07.2018г. «Об утверждении границ территорий объектов культурного наследия (памятников истории и культуры) народов Российской Федерации регионального значения «Братская могила 628 советских воинов, погибших в 1941-1943 гг. в боях с немецко-фашистскими захватчиками. Установлена скульптура» и «Церковь Казанской Богоматери, 1915 г.», режима использования их земель».



ДЕПАРТАМЕНТ СМОЛЕНСКОЙ ОБЛАСТИ ПО КУЛЬТУРЕ И ТУРИЗМУ

П Р И К А З

от 09.07.2018

№ 567

Об утверждении границ территорий объектов культурного наследия (памятников истории и культуры) народов Российской Федерации регионального значения «Братская могила 628 советских воинов, погибших в 1941 - 1943 гг. в боях с немецко-фашистскими захватчиками. Установлена скульптура» и «Церковь Казанской Богоматери, 1915 г.», режима использования их земель

В соответствии с Федеральным законом «Об объектах культурного наследия (памятниках истории и культуры) народов Российской Федерации», областным законом «Об объектах культурного наследия (памятниках истории и культуры) народов Российской Федерации, расположенных на территории Смоленской области», Положением о Департаменте Смоленской области по культуре и туризму, утвержденным постановлением Администрации Смоленской области от 29.06.2012 № 401, в целях обеспечения государственной охраны объектов культурного наследия (памятников истории и культуры) народов Российской Федерации регионального значения «Братская могила 628 советских воинов, погибших в 1941 - 1943 гг. в боях с немецко-фашистскими захватчиками. Установлена скульптура», расположенного по адресу: Смоленская область, Смоленский район, с. Каспля-2, улица Загорская, и «Церковь Казанской Богоматери, 1915 г.», расположенного по адресу: Смоленская область, Смоленский район, с. Каспля-2, улица Загорская, д. 1, включенных в единый государственный реестр объектов культурного наследия (памятников истории и культуры) народов Российской Федерации,

приказываю:

1. Утвердить границу территории объекта культурного наследия (памятника истории и культуры) народов Российской Федерации регионального значения «Братская могила 628 советских воинов, погибших в 1941 - 1943 гг. в боях с немецко-фашистскими захватчиками. Установлена скульптура», расположенного адресу: Смоленская область, Смоленский район, с. Каспля-2, улица Загорская, включенного в единый государственный реестр объектов культурного наследия (памятников истории и культуры) народов Российской Федерации, режим использования ее земель согласно приложению № 1 к настоящему приказу.

2. Утвердить границу территории объекта культурного наследия (памятника истории и культуры) народов Российской Федерации регионального значения «Церковь Казанской Богоматери, 1915 г.», расположенного по адресу: Смоленская область, Смоленский район, с. Каспля-2, ул. Загорская, д. 1, включенного в единый государственный реестр объектов культурного наследия (памятников истории и культуры) народов Российской Федерации, режим использования ее земель согласно приложению № 2 к настоящему приказу.

3. Утвердить схему границы территории объекта культурного наследия (памятника истории и культуры) народов Российской Федерации регионального значения «Братская могила 628 советских воинов, погибших в 1941 - 1943 гг. в боях с немецко-фашистскими захватчиками. Установлена скульптура», расположенного адресу: Смоленская область, Смоленский район, с. Каспля-2, улица Загорская, включенного в единый государственный реестр объектов культурного наследия (памятников истории и культуры) народов Российской Федерации), согласно приложению № 3 к настоящему приказу.

4. Утвердить схему границы территории объекта культурного наследия (памятника истории и культуры) народов Российской Федерации регионального значения «Церковь Казанской Богоматери, 1915 г.», расположенного по адресу: Смоленская область, Смоленский район, с. Каспля-2, ул. Загорская, д. 1, включенного в единый государственный реестр объектов культурного наследия (памятников истории и культуры) народов Российской Федерации, согласно приложению № 4 к настоящему приказу.

5. Контроль за исполнением настоящего приказа оставляю за собой.

Начальник Департамента

 С.А. Черняков

Приложение № 1
к приказу начальника
Департамента Смоленской области
по культуре и туризму
от 09.07.2018 № 567

ГРАНИЦА

территории объекта культурного наследия (памятника истории и культуры) народов Российской Федерации регионального значения «Братская могила 628 советских воинов, погибших в 1941 - 1943 гг. в боях с немецко-фашистскими захватчиками. Установлена скульптура», расположенного по адресу: Смоленская область, Смоленский район, с. Каспля-2, улица Загорская, включенного в единый государственный реестр объектов культурного наследия (памятников истории и культуры) народов Российской Федерации, режим использования ее земель

1. Общие положения

Объект культурного наследия (памятник истории и культуры) народов Российской Федерации регионального значения «Братская могила 628 советских воинов, погибших в 1941 - 1943 гг. в боях с немецко-фашистскими захватчиками. Установлена скульптура», расположенный по адресу: Смоленская область, Смоленский район, с. Каспля-2, улица Загорская, состоит на государственной охране в соответствии с решением исполнительного комитета Смоленского областного Совета депутатов трудящихся от 11.06.74 № 358 «О мерах по дальнейшему улучшению охраны, содержания и реставрации памятников истории и культуры», включен в единый государственный реестр объектов культурного наследия (памятников истории и культуры) народов Российской Федерации (далее -- объект культурного наследия).

Проект границ территории объекта культурного наследия разработан в 2016 году обществом с ограниченной ответственностью «Бюро историко-градостроительных исследований и правового регулирования застройки «Параметр» с учетом требований к составлению проектов границ территорий объектов культурного наследия, утвержденных приказом Министерства культуры Российской Федерации культуры России от 04.06.2015 № 1745 «Об утверждении требований к составлению проектов границ территорий объектов культурного наследия».

Согласно пункту 1 статьи 3¹ Федерального закона от 25.06.2002 № 73-ФЗ «Об объектах культурного наследия (памятниках истории и культуры) народов Российской Федерации» территорией объекта культурного наследия является территория, непосредственно занятая данным объектом культурного наследия и (или) связанная с ним исторически и функционально, являющаяся его неотъемлемой частью.

2. Описание границы территории объекта культурного наследия

Граница территории объекта культурного наследия идет: от точки 1, расположенной на западном углу ограды объекта культурного наследия, в северо-восточном направлении с внешней стороны ограды объекта культурного наследия до точки 2. От точки 2 в юго-восточном направлении по внешней стороне ограды объекта культурного наследия до точки 3. От точки 3 в юго-западном направлении по внешней стороне ограды объекта культурного наследия до точки 4. От точки 4 в северо-западном направлении по внешней стороне ограды объекта культурного наследия до исходной точки 1.

Координаты характерных точек границ территории объекта культурного наследия

№ характерной точки	Координаты точек в местной системе координат, м Система координат МСК-67	
	X	Y
1	483683,18	1195423,84
2	483695,35	1195437,59
3	483684,83	1195446,9
4	483672,66	1195433,15

Площадь территории объекта культурного наследия 258 кв. м.

3. Режим использования земель границы территории объекта культурного наследия

В границе территории объекта культурного наследия в соответствии с согласованными с государственными органами, уполномоченными в сфере сохранения, использования, популяризации и государственной охраны объектов культурного наследия, проектами проведения работ разрешается ведение хозяйственной деятельности, не противоречащей требованиям обеспечения сохранности объекта культурного наследия и позволяющей обеспечить функционирование объекта культурного наследия в современных условиях, в том числе:

- проведение работ по сохранению объекта культурного наследия и его отдельных элементов, сохранению и воссозданию историко-градостроительной и ландшафтной среды объекта культурного наследия;
- установка монументов, памятных знаков и иной историко-культурной информации, относящейся к объекту культурного наследия;
- ремонт, реконструкция элементов объекта культурного наследия, включая ограду;

5

- благоустройство, в том числе устройство плиточного и иного покрытия, наружного освещения, с учетом влияния светового потока на восприятие объекта культурного наследия.

На территории объекта культурного наследия запрещается:

- строительство объектов капитального строительства и временных некапитальных сооружений,
- проведение земляных, строительных, мелиоративных и иных работ, за исключением работ по сохранению объекта культурного наследия и его отдельных элементов, сохранению и воссозданию историко-градостроительной и ландшафтной среды объекта культурного наследия.

Приложение № 2
к приказу начальника Департамента
Смоленской области по культуре и
туризму
от 09.07.2018 № 567

ГРАНИЦА

территории объекта культурного наследия (памятника истории и культуры) народов Российской Федерации регионального значения «Церковь Казанской Богоматери, 1915 г.», расположенного по адресу: Смоленская область, Смоленский район, с. Каспля-2, ул. Загорская, д. 1, включенного в единый государственный реестр объектов культурного наследия (памятников истории и культуры) народов Российской Федерации, режим использования ее земель

1. Общие положения

Объект культурного наследия (памятник истории и культуры) народов Российской Федерации регионального значения «Церковь Казанской Богоматери, 1915 г.», расположенный по адресу: Смоленская область, Смоленский район, с. Каспля-2, ул. Загорская, д. 1, состоит на государственной охране в соответствии с решением исполнительного комитета Смоленского областного Совета депутатов трудящихся от 11.06.74 № 358 «О мерах по дальнейшему улучшению охраны, содержания и реставрации памятников истории и культуры», включен в единый государственный реестр объектов культурного наследия (памятников истории и культуры) народов Российской Федерации (далее – объект культурного наследия).

Проект границ территории объекта культурного наследия разработан в 2016 году обществом с ограниченной ответственностью «Бюро историко-градостроительных исследований и правового регулирования застройки «Параметр» с учетом требований к составлению проектов границ территорий объектов культурного наследия, утвержденных приказом Министерства культуры Российской Федерации культуры России от 04.06.2015 № 1745 «Об утверждении требований к составлению проектов границ территорий объектов культурного наследия».

Согласно пункту 1 статьи 3¹ Федерального закона от 25.06.2002 № 73-ФЗ «Об объектах культурного наследия (памятниках истории и культуры) народов Российской Федерации» территорией объекта культурного наследия является территория, непосредственно занятая данным объектом культурного наследия и (или) связанная с ним исторически и функционально, являющаяся его неотъемлемой частью.

2. Описание границы территории объекта культурного наследия

Граница территории объекта культурного наследия идет: от точки 1, расположенной в 15 метрах от западного фасада объекта культурного наследия, в западном направлении параллельно северному фасаду объекта культурного

7

наследия по бровке северного склона холма до точки 2. От точки 2 в южном направлении параллельно восточному фасаду объекта культурного наследия на расстояние 15 метров от северной стены апсиды объекта культурного наследия до точки 3. От точки 3 в западном направлении параллельно южному фасаду объекта культурного наследия по бровке южного склона холма до точки 4. От точки 4 в северном направлении, параллельно западному фасаду объекта культурного наследия в 15 метрах от него до исходной точки 1.

Координаты характерных точек границ территории объекта культурного наследия

№ характерной точки	Координаты точек в местной системе координат, м Система координат МСК-67	
	X	Y
1	483776,31	1195488,87
2	483782,67	1195562,04
3	483738,17	1195565,25
4	483731,81	1195492,07

Площадь территории объекта культурного наследия 3277 кв. м.

3. Режим использования земель границы территории объекта культурного наследия

В границе территории объекта культурного наследия в соответствии с согласованными с государственными органами, уполномоченными в сфере сохранения, использования, популяризации и государственной охраны объектов культурного наследия, проектами проведения работ Ведение хозяйственной деятельности, не противоречащей требованиям обеспечения сохранности объекта культурного наследия и позволяющей обеспечить функционирование объекта культурного наследия в современных условиях, в т.ч.:

- проведение работ по сохранению объекта культурного наследия, сохранению и воссозданию историко-градостроительной среды объекта культурного наследия (на основании историко-архивных и иных исследований);

- установка памятных знаков и иной историко-культурной информации, относящихся к объекту культурного наследия;

- благоустройство территории, устройство плиточного и иного покрытия, элементов освещения, малых архитектурных форм;

- озеленение территории с учетом визуального восприятия объекта культурного наследия;

- музеефикация археологических сохранившихся участков культурного слоя.

На территории объекта культурного наследия запрещается:

- строительство объектов капитального строительства;

8

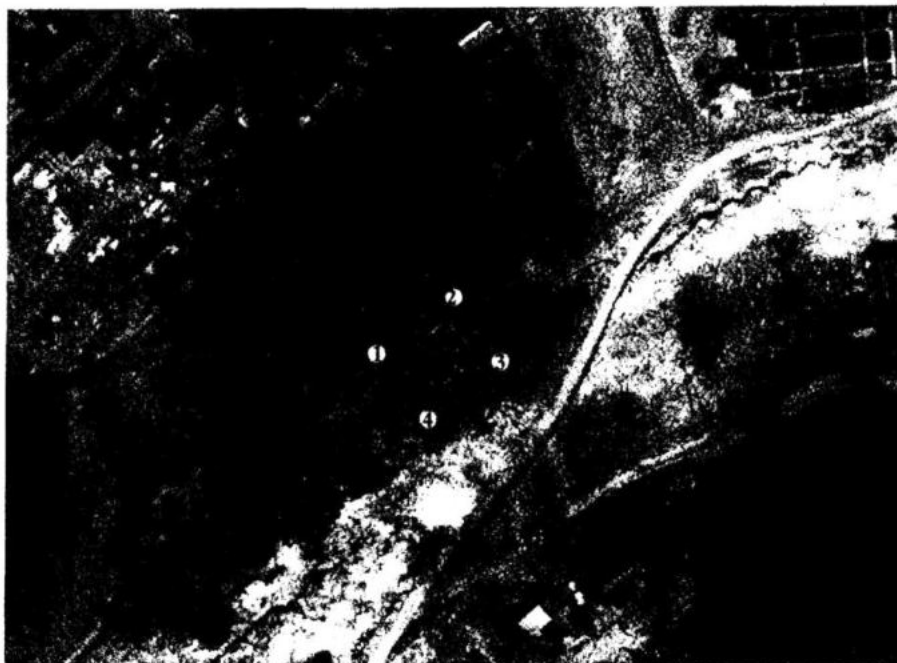
- установка некапитальных сооружений, кроме временных на период реставрационных работ;
- устройство сплошных непрозрачных оград и ограждений, перекрывающих визуальное восприятие объекта культурного наследия с улиц села;
- проведение земляных и строительных работ, за исключением работ по сохранению объекта культурного наследия, сохранению и воссозданию историко-градостроительной среды объекта культурного наследия (на основании историко-архивных и иных исследований).

9

Приложение № 3
к приказу начальника
Департамента Смоленской области
по культуре и туризму
от 09.07.2018 № 567

СХЕМА

границы территории объекта культурного наследия (памятника истории и культуры) народов Российской Федерации регионального значения «Братская могила 628 советских воинов, погибших в 1941 - 1943 гг. в боях с немецко-фашистскими захватчиками. Установлена скульптура», расположенного по адресу: Смоленская область, Смоленский район, с. Каспля-2, улица Загорская, включенного в единый государственный реестр объектов культурного наследия (памятников истории и культуры) народов Российской Федерации



Условные обозначения



Территория объекта культурного наследия

10

Приложение № 4
к приказу начальника
Департамента Смоленской области
по культуре и туризму
от 09.07.2018 № 567

СХЕМА

границы территории объекта культурного наследия (памятника истории и культуры) народов Российской Федерации регионального значения «Церковь Казанской Богоматери, 1915 г.», расположенного по адресу: Смоленская область, Смоленский район, с. Каспля-2, ул. Загорская, д. 1), включенного в единый государственный реестр объектов культурного наследия (памятников истории и культуры) народов Российской Федерации



Условные обозначения

■ Объект культурного наследия

■ Территория объекта культурного наследия

10. Приказ Департамента Смоленской области по культуре и туризму №605 от 06.08.2018г. «Об утверждении границы территории объекта культурного наследия (памятника истории и культуры) народов Российской Федерации регионального значения «Дом жилой, сер. 1930-х гг.», включенного в единый государственный реестр объектов культурного наследия (памятников истории и культуры) народов Российской Федерации, расположенного по адресу (местоположение): Смоленская область, г. Смоленск, ул. Большая Советская, д. 41/18, режима использования ее земель».



ДЕПАРТАМЕНТ СМОЛЕНСКОЙ ОБЛАСТИ ПО КУЛЬТУРЕ И ТУРИЗМУ

П Р И К А З

от 06.08.2018

№ 605

Об утверждении границы территории объекта культурного наследия (памятника истории и культуры) народов Российской Федерации регионального значения «Дом жилой, сер. 1930-х гг.», включенного в единый государственный реестр объектов культурного наследия (памятников истории и культуры) народов Российской Федерации, расположенного по адресу (местоположение): Смоленская область, г. Смоленск, ул. Большая Советская, д. 41/18, режима использования ее земель

В соответствии с Федеральным законом от 25.06.2002 № 73-ФЗ «Об объектах культурного наследия (памятниках истории и культуры) народов Российской Федерации», приказом Министерства культуры Российской Федерации от 04.06.2015 № 1745 «Об утверждении требований к составлению проектов границ территорий объектов культурного наследия», областным законом от 31.03.2009 № 10-з «Об объектах культурного наследия (памятниках истории и культуры) народов Российской Федерации, расположенных на территории Смоленской области», Положением о Департаменте Смоленской области по культуре и туризму, утвержденным постановлением Администрации Смоленской области от 29.06.2012 № 401, в целях обеспечения государственной охраны объекта культурного наследия (памятника истории и культуры) народов Российской Федерации регионального значения «Дом жилой, сер. 1930-х гг.», включенного в единый государственный реестр объектов культурного наследия (памятников истории и культуры) народов Российской Федерации, расположенного по адресу (местоположение): Смоленская область, г. Смоленск, ул. Большая Советская, д. 41/18,

п р и к а з ы в а ю:

1. Утвердить границу территории объекта культурного наследия (памятника истории и культуры) народов Российской Федерации регионального значения «Дом жилой, сер. 1930-х гг.», включенного в единый государственный реестр объектов культурного наследия (памятников истории и культуры) народов Российской Федерации, расположенного по адресу (местоположение): Смоленская область, г. Смоленск, ул. Большая Советская, д. 41/18, режим использования ее земель согласно приложению № 1 к настоящему приказу.

2. Утвердить схему границы территории объекта культурного наследия (памятника истории и культуры) народов Российской Федерации регионального значения «Дом жилой, сер. 1930-х гг.», включенного в единый государственный реестр объектов культурного наследия (памятников истории и культуры) народов Российской Федерации, расположенного по адресу (местоположение): Смоленская область, г. Смоленск, ул. Большая Советская, д. 41/18 (далее также – схема), координаты поворотных точек границы территории объекта культурного наследия (памятника истории и культуры) народов Российской Федерации регионального значения «Дом жилой, сер. 1930-х гг.», включенного в единый государственный реестр объектов культурного наследия (памятников истории и культуры) народов Российской Федерации, расположенного по адресу (местоположение): Смоленская область, г. Смоленск, ул. Большая Советская, д. 41/18, согласно приложению № 2 к настоящему приказу.

3. Контроль за исполнением настоящего приказа оставляю за собой.

Начальник Департамента



С.А. Черняков

Приложение № 1
к приказу начальника Департамента
Смоленской области по культуре и
туризму
от 26.08.2018 № 605

ГРАНИЦА

территории объекта культурного наследия (памятника истории и культуры) народов Российской Федерации регионального значения «Дом жилой, сер. 1930-х гг.», включенного в единый государственный реестр объектов культурного наследия (памятников истории и культуры) народов Российской Федерации, расположенного по адресу (местоположение): Смоленская область, г. Смоленск, ул. Большая Советская, д. 41/18, режим использования ее земель

1. Общие положения

Объект культурного наследия (памятник истории и культуры) народов Российской Федерации регионального значения «Дом жилой, сер. 1930-х гг.», включенный в единый государственный реестр объектов культурного наследия (памятников истории и культуры) народов Российской Федерации, расположенный по адресу (местоположение): Смоленская область, г. Смоленск, ул. Большая Советская, д. 41/18, состоит на государственной охране в соответствии с решением Смоленской областной Думы от 28.02.95 № 24 «О сохранении культурного наследия Смоленской области» (далее также – объект культурного наследия). Объект культурного наследия включен в единый государственный реестр объектов культурного наследия (памятников истории и культуры) народов Российской Федерации.

Проект границы территории объекта культурного наследия разработан в 2018 году автономной некоммерческой организацией «ЗОДЧИЙ» архитектурно-проектной мастерской.

2. Описание границы территории объекта культурного наследия

Граница территории объекта культурного наследия идет:

- на севере вдоль северной границы земельного участка с кадастровым номером 67:27:0031930:115 от точки пересечения северной и западной границ указанного земельного участка – точки 1 с координатами х (460093.36) у (1222389.89) отрезком прямой линии в юго-восточном направлении на расстояние 82,21 м до точки 2 с координатами х (460072.77) у (1222469.48), далее отрезком прямой линии в юго-западном направлении на расстояние 2,98 м до точки 3 с координатами х (460069.86) у (1222468.83), далее отрезком прямой линии в юго-восточном направлении на расстояние 38 м до точки пересечения северной и

восточной границ указанного земельного участка – точки 4 с координатами х (460060.79) у (1222505.73);

- на востоке вдоль восточной границы земельного участка с кадастровым номером 67:27:0031930:115 от точки пересечения северной и восточной границ указанного земельного участка – точки 4 с координатами х (460060.79) у (1222505.73) отрезком прямой линии в юго-западном направлении на расстояние 20.12 м до точки 5 с координатами х (460041.32) у (1222500.64), далее отрезком прямой линии в северо-западном направлении на расстояние 13.24 м до точки 6 с координатами х (460044.80) у (1222487.87), далее отрезком прямой линии в северо-западном направлении на расстояние 24.14 м до точки 7 с координатами х (460051.94) у (1222464.81), далее отрезком прямой линии в юго-западном направлении на расстояние 33.79 м до точки 8 с координатами х (460018.91) у (1222457.69), далее отрезком прямой линии в юго-западном направлении на расстояние 6.42 м до точки 9 с координатами х (460012.59) у (1222456.54), далее отрезком прямой линии в юго-западном направлении на расстояние 13.96 м до точки 10 с координатами х (459999.15) у (1222452.75), далее отрезком прямой линии в юго-западном направлении на расстояние 9.19 м до точки 11 с координатами х (459990.24) у (1222450.49), далее отрезком прямой линии в юго-восточном направлении на расстояние 1.59 м до точки 12 с координатами х (459989.82) у (1222452.02), далее отрезком прямой линии в юго-западном направлении на расстояние 6.89 м до точки пересечения восточной и южной границ указанного земельного участка – точки 13 с координатами х (459983.13) у (1222450.38);

- на юге вдоль южной границы земельного участка с кадастровым номером 67:27:0031930:115 от точки пересечения восточной и южной границ указанного земельного участка – точки 13 с координатами х (459983.13) у (1222450.38) отрезком прямой линии в северо-западном направлении на расстояние 28.66 м до точки 14 с координатами х (459990.30) у (1222422.63), далее отрезком прямой линии в северо-западном направлении на расстояние 6.36 м до точки 15 с координатами х (459992.22) у (1222416.57), далее отрезком прямой линии в северо-восточном направлении на расстояние 7.80 м до точки 16 с координатами х (459999.85) у (1222418.17), далее отрезком прямой линии в северо-западном направлении на расстояние 2.29 м до точки 17 с координатами х (460000.42) у (1222415.95), далее отрезком прямой линии в северо-восточном направлении на расстояние 10.92 м до точки 18 с координатами х (460011.11) у (1222418.20), далее отрезком прямой линии в северо-западном направлении на расстояние 20.03 м до точки 19 с координатами х (460015.51) у (1222398.66), далее отрезком прямой линии в северо-восточном направлении на расстояние 3.76 м до точки 20 с координатами х (460019.17) у (1222399.54), далее отрезком прямой линии в северо-западном направлении на расстояние 8.02 м до точки 21 с координатами х (460020.93) у (1222391.72), далее отрезком прямой линии в северо-восточном направлении на расстояние 5.91 м до точки 22 с координатами х (460026.68) у (1222393.07), далее отрезком прямой линии в северо-западном направлении на расстояние 18.86 м до точки 23 с координатами х (460030.83) у (1222374.67), далее отрезком прямой линии в северо-западном направлении на расстояние 4.01 м

5

до точки пересечения южной и западной границ указанного земельного участка – точки 24 с координатами х (460031.81) у (1222370.78);

- на западе вдоль западной границы земельного участка с кадастровым номером 67:27:0031930:115 от точки пересечения южной и западной границ указанного земельного участка с кадастровым номером 67:27:0031930:115 – точки 24 с координатами х (460031.81) у (1222370.78) отрезком прямой линии в северо-восточном направлении на расстояние 61.49 м до точки 25 с координатами х (460091.37) у (1222386.08), далее отрезком прямой линии в северо-восточном направлении на расстояние 4.30 м до точки пересечения северной и западной границ указанного земельного участка – точки 1 с координатами х (460093.36) у (1222389.89).

3. Режим использования земель территории объекта культурного наследия

В границах территории объекта культурного наследия разрешается:

- проведение работ по сохранению объекта культурного наследия, предусматривающих консервацию, ремонт, реставрацию и приспособление объекта культурного наследия для современного использования;

- проведение капитального ремонта и реконструкции в границах территории объекта культурного наследия существующих объектов капитального строительства без увеличения их объемно-пространственных характеристик, с адаптацией их внешнего вида к исторической застройке и с учетом их восприятия вместе с объектом культурного наследия;

- проведение хозяйственной деятельности, не противоречащей требованиям обеспечения сохранности объекта культурного наследия и позволяющей обеспечить функционирование объекта культурного наследия в современных условиях;

- проведение работ по благоустройству территории объекта культурного наследия;

- проведение работ по обеспечению пожарной безопасности объекта культурного наследия и его защиты от динамических воздействий.

Проведение земляных, строительных, мелиоративных, хозяйственных и иных работ в границах территории объекта культурного наследия (памятника истории и культуры) народов Российской Федерации федерального значения «Культурный слой города», возможно в соответствии с требованиями Федерального закона от 25.06.2002 № 73-ФЗ «Об объектах культурного наследия (памятниках истории и культуры) народов Российской Федерации», иными нормативными правовыми актами в сфере сохранения, использования, популяризации и государственной охраны объектов культурного наследия.

В границах территории объекта культурного наследия запрещается:

- строительство объектов капитального строительства;

- размещение наружной рекламы на щитах и баннерах;

- размещение временных построек, киосков и навесов.

6

Приложение № 2
к приказу начальника
Департамента Смоленской области
по культуре и туризму
от 06.08.2018 № 605

СХЕМА

границы территории объекта культурного наследия (памятника истории и культуры) народов Российской Федерации регионального значения «Дом жилой, сер. 1930-х гг.», включенного в единый государственный реестр объектов культурного наследия (памятников истории и культуры) народов Российской Федерации, расположенного по адресу (местоположение): Смоленская область, г. Смоленск, ул. Большая Советская, д. 41/18, координаты поворотных точек границы территории объекта культурного наследия



— - граница территории объекта культурного наследия

7

ТАБЛИЦА КООРДИНАТ
поворотных точек границы территории объекта культурного наследия
(памятника истории и культуры) народов Российской Федерации
регионального значения «Дом жилой, сер. 1930-х гг.», включенного в единый
государственный реестр объектов культурного наследия (памятников истории
и культуры) народов Российской Федерации, расположенного по адресу
(местоположение): Смоленская область, г. Смоленск,
ул. Большая Советская, д. 41/18

Обозначение (номер) поворотной точки	Координаты поворотных точек в местной системе координат (МСК 67)	
	X	Y
1	460093.36	1222389.89
2	460072.77	1222469.48
3	460069.86	1222468.83
4	460060.79	1222505.73
5	460041.32	1222500.64
6	460044.80	1222487.87
7	460051.94	1222464.81
8	460018.91	1222457.69
9	460012.59	1222456.54
10	459999.15	1222452.75
11	459990.24	1222450.49
12	459989.82	1222452.02
13	459983.13	1222450.38
14	459990.30	1222422.63
15	459992.22	1222416.57
16	459999.85	1222418.17
17	460000.42	1222415.95
18	460011.11	1222418.20
19	460015.51	1222398.66
20	460019.17	1222399.54
21	460020.93	1222391.72
22	460026.68	1222393.07
23	460030.83	1222374.67
24	460031.81	1222370.78
25	460091.37	1222386.08
1	460093.36	1222389.89

11. Приказ Департамента Смоленской области по культуре и туризму №606 от 06.08.2018г. «Об утверждении границы территории объекта культурного наследия (памятника истории и культуры) народов Российской Федерации регионального значения «Банк, 1930-е гг.», включенного в единый государственный реестр объектов культурного наследия (памятников истории и культуры) народов Российской Федерации, расположенного по адресу (местоположение): Смоленская область, г. Смоленск, ул. Большая Советская, д. 41/18, режима использования ее земель».



ДЕПАРТАМЕНТ СМОЛЕНСКОЙ ОБЛАСТИ ПО КУЛЬТУРЕ И ТУРИЗМУ

П Р И К А З

от 06.08.2018

№ 606

Об утверждении границы территории объекта культурного наследия (памятника истории и культуры) народов Российской Федерации регионального значения «Банк, 1930-е гг.», включенного в единый государственный реестр объектов культурного наследия (памятников истории и культуры) народов Российской Федерации, расположенного по адресу (местоположение): Смоленская область, г. Смоленск, ул. Большая Советская, д. 41/18, режима использования ее земель

В соответствии с Федеральным законом от 25.06.2002 № 73-ФЗ «Об объектах культурного наследия (памятниках истории и культуры) народов Российской Федерации», приказом Министерства культуры Российской Федерации от 04.06.2015 № 1745 «Об утверждении требований к составлению проектов границ территорий объектов культурного наследия», областным законом от 31.03.2009 № 10-з «Об объектах культурного наследия (памятниках истории и культуры) народов Российской Федерации, расположенных на территории Смоленской области», Положением о Департаменте Смоленской области по культуре и туризму, утвержденным постановлением Администрации Смоленской области от 29.06.2012 № 401, в целях обеспечения государственной охраны объекта культурного наследия (памятника истории и культуры) народов Российской Федерации регионального значения «Банк, 1930-е гг.», включенного в единый государственный реестр объектов культурного наследия (памятников истории и культуры) народов Российской Федерации, расположенного по адресу (местоположение): Смоленская область, г. Смоленск, ул. Большая Советская, д. 41/18,

п р и к а з ы в а ю:

1. Утвердить границу территории объекта культурного наследия (памятника истории и культуры) народов Российской Федерации регионального значения «Банк, 1930-е гг.», включенного в единый государственный реестр объектов культурного наследия (памятников истории и культуры) народов Российской Федерации, расположенного по адресу (местоположение): Смоленская область, г. Смоленск, ул. Большая Советская, д. 41/18, режим использования ее земель согласно приложению № 1 к настоящему приказу.

2. Утвердить схему границы территории объекта культурного наследия (памятника истории и культуры) народов Российской Федерации регионального значения «Банк, 1930-е гг.», включенного в единый государственный реестр объектов культурного наследия (памятников истории и культуры) народов Российской Федерации, расположенного по адресу (местоположение): Смоленская область, г. Смоленск, ул. Большая Советская, д. 41/18 (далее также – схема), координаты поворотных точек границы территории объекта культурного наследия (памятника истории и культуры) народов Российской Федерации регионального значения «Банк, 1930-е гг.», включенного в единый государственный реестр объектов культурного наследия (памятников истории и культуры) народов Российской Федерации, расположенного по адресу (местоположение): Смоленская область, г. Смоленск, ул. Большая Советская, д. 41/18, согласно приложению № 2 к настоящему приказу.

3. Контроль за исполнением настоящего приказа оставляю за собой.

Начальник Департамента

С.А. Черняков

Приложение № 1
к приказу начальника Департамента
Смоленской области по культуре и
туризму
от 28.08.2018 № 606

ГРАНИЦА

территории объекта культурного наследия (памятника истории и культуры) народов Российской Федерации регионального значения «Банк, 1930-е гг.», включенного в единый государственный реестр объектов культурного наследия (памятников истории и культуры) народов Российской Федерации, расположенного по адресу (местоположение): Смоленская область, г. Смоленск, ул. Большая Советская, д. 41/18, режим использования ее земель

1. Общие положения

Объект культурного наследия (памятник истории и культуры) народов Российской Федерации регионального значения «Банк, 1930-е гг.», включенный в единый государственный реестр объектов культурного наследия (памятников истории и культуры) народов Российской Федерации, расположенный по адресу (местоположение): Смоленская область, г. Смоленск, ул. Большая Советская, д. 41/18, состоит на государственной охране в соответствии с решением Смоленской областной Думы от 28.02.95 № 24 «О сохранении культурного наследия Смоленской области» (далее также – объект культурного наследия). Объект культурного наследия включен в единый государственный реестр объектов культурного наследия (памятников истории и культуры) народов Российской Федерации.

Проект границы территории объекта культурного наследия разработан в 2018 году автономной некоммерческой организацией «ЗОДЧИЙ» архитектурно-проектной мастерской.

2. Описание границы территории объекта культурного наследия

Граница территории объекта культурного наследия идет:

- на севере вдоль северной границы земельного участка с кадастровым номером 67:27:0031930:115 от точки пересечения северной и западной границ указанного земельного участка – точки 1 с координатами x (460093.36) y (1222389.89) отрезком прямой линии в юго-восточном направлении на расстояние 82,21 м до точки 2 с координатами x (460072.77) y (1222469.48), далее отрезком прямой линии в юго-западном направлении на расстояние 2,98 м до точки 3 с координатами x (460069.86) y (1222468.83), далее отрезком прямой линии в юго-восточном направлении на расстояние 38 м до точки пересечения северной и восточной границ указанного земельного участка – точки 4 с координатами x (460060.79) y (1222505.73);

4

- на востоке вдоль восточной границы земельного участка с кадастровым номером 67:27:0031930:115 от точки пересечения северной и восточной границ указанного земельного участка – точки 4 с координатами х (460060.79) у (1222505.73) отрезком прямой линии в юго-западном направлении на расстояние 20.12 м до точки 5 с координатами х (460041.32) у (1222500.64), далее отрезком прямой линии в северо-западном направлении на расстояние 13.24 м до точки 6 с координатами х (460044.80) у (1222487.87), далее отрезком прямой линии в северо-западном направлении на расстояние 24.14 м до точки 7 с координатами х (460051.94) у (1222464.81), далее отрезком прямой линии в юго-западном направлении на расстояние 33.79 м до точки 8 с координатами х (460018.91) у (1222457.69), далее отрезком прямой линии в юго-западном направлении на расстояние 6.42 м до точки 9 с координатами х (460012.59) у (1222456.54), далее отрезком прямой линии в юго-западном направлении на расстояние 13.96 м до точки 10 с координатами х (459999.15) у (1222452.75), далее отрезком прямой линии в юго-западном направлении на расстояние 9.19 м до точки 11 с координатами х (459990.24) у (1222450.49), далее отрезком прямой линии в юго-восточном направлении на расстояние 1.59 м до точки 12 с координатами х (459989.82) у (1222452.02), далее отрезком прямой линии в юго-западном направлении на расстояние 6.89 м до точки пересечения восточной и южной границ указанного земельного участка – точки 13 с координатами х (459983.13) у (1222450.38);

- на юге вдоль южной границы земельного участка с кадастровым номером 67:27:0031930:115 от точки пересечения восточной и южной границ указанного земельного участка – точки 13 с координатами х (459983.13) у (1222450.38) отрезком прямой линии в северо-западном направлении на расстояние 28.66 м до точки 14 с координатами х (459990.30) у (1222422.63), далее отрезком прямой линии в северо-западном направлении на расстояние 6.36 м до точки 15 с координатами х (459992.22) у (1222416.57), далее отрезком прямой линии в северо-восточном направлении на расстояние 7.80 м до точки 16 с координатами х (459999.85) у (1222418.17), далее отрезком прямой линии в северо-западном направлении на расстояние 2.29 м до точки 17 с координатами х (460000.42) у (1222415.95), далее отрезком прямой линии в северо-восточном направлении на расстояние 10.92 м до точки 18 с координатами х (460011.11) у (1222418.20), далее отрезком прямой линии в северо-западном направлении на расстояние 20.03 м до точки 19 с координатами х (460015.51) у (1222398.66), далее отрезком прямой линии в северо-восточном направлении на расстояние 3.76 м до точки 20 с координатами х (460019.17) у (1222399.54), далее отрезком прямой линии в северо-западном направлении на расстояние 8.02 м до точки 21 с координатами х (460020.93) у (1222391.72), далее отрезком прямой линии в северо-восточном направлении на расстояние 5.91 м до точки 22 с координатами х (460026.68) у (1222393.07), далее отрезком прямой линии в северо-западном направлении на расстояние 18.86 м до точки 23 с координатами х (460030.83) у (1222374.67), далее отрезком прямой линии в северо-западном направлении на расстояние 4.01 м до точки пересечения южной и западной границ указанного земельного участка – точки 24 с координатами х (460031.81) у (1222370.78);

5

- на западе вдоль западной границы земельного участка с кадастровым номером 67:27:0031930:115 от точки пересечения южной и западной границ указанного земельного участка с кадастровым номером 67:27:0031930:115 – точки 24 с координатами х (460031.81) у (1222370.78) отрезком прямой линии в северо-восточном направлении на расстояние 61.49 м до точки 25 с координатами х (460091.37) у (1222386.08), далее отрезком прямой линии в северо-восточном направлении на расстояние 4.30 м до точки пересечения северной и западной границ указанного земельного участка – точки 1 с координатами х (460093.36) у (1222389.89).

3. Режим использования земель территории объекта культурного наследия

В границах территории объекта культурного наследия разрешается:

- проведение работ по сохранению объекта культурного наследия, предусматривающих консервацию, ремонт, реставрацию и приспособление объекта культурного наследия для современного использования;
- проведение капитального ремонта и реконструкции в границах территории объекта культурного наследия существующих объектов капитального строительства без увеличения их объемно-пространственных характеристик, с адаптацией их внешнего вида к исторической застройке и с учетом их восприятия вместе с объектом культурного наследия;
- проведение хозяйственной деятельности, не противоречащей требованиям обеспечения сохранности объекта культурного наследия и позволяющей обеспечить функционирование объекта культурного наследия в современных условиях;
- проведение работ по благоустройству территории объекта культурного наследия;
- проведение работ по обеспечению пожарной безопасности объекта культурного наследия и его защиты от динамических воздействий.

Проведение земляных, строительных, мелиоративных, хозяйственных и иных работ в границах территории объекта культурного наследия (памятника истории и культуры) народов Российской Федерации федерального значения «Культурный слой города» возможно в соответствии с требованиями Федерального закона от 25.06.2002 № 73-ФЗ «Об объектах культурного наследия (памятниках истории и культуры) народов Российской Федерации», иными нормативными правовыми актами в сфере сохранения, использования, популяризации и государственной охраны объектов культурного наследия.

В границах территории объекта культурного наследия запрещается:

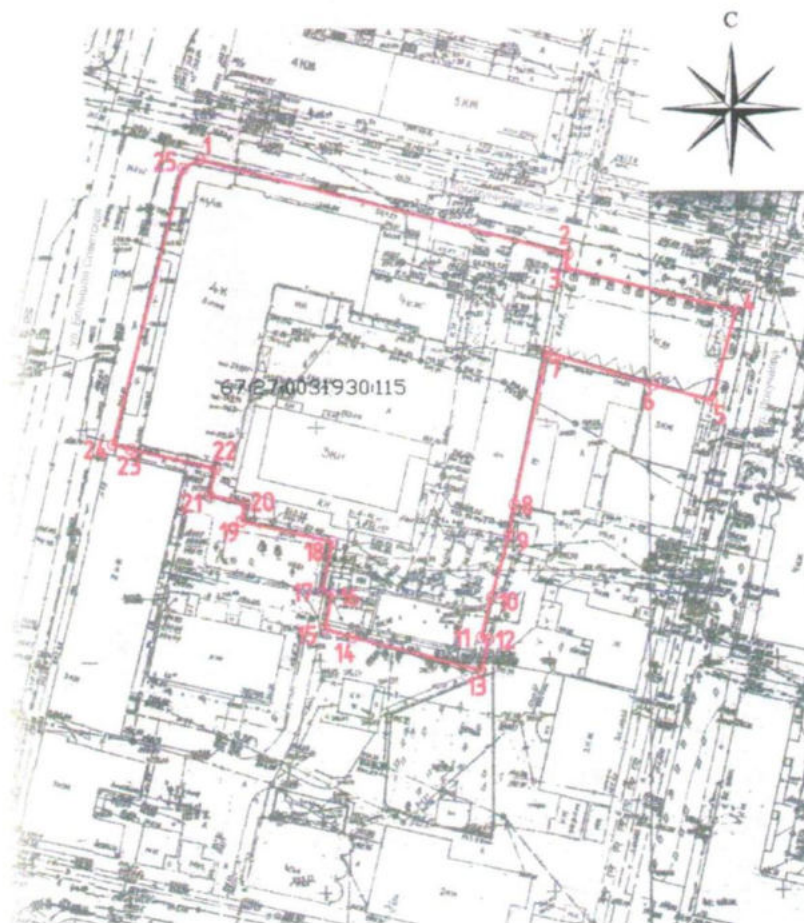
- строительство объектов капитального строительства;
- размещение наружной рекламы на щитах и баннерах;
- размещение временных построек, киосков и навесов.

6

Приложение № 2
к приказу начальника
Департамента Смоленской области
по культуре и туризму
от 06.08.2018 № 608

СХЕМА

границы территории объекта культурного наследия (памятника истории и культуры) народов Российской Федерации регионального значения «Банк, 1930-е гг.», включенного в единый государственный реестр объектов культурного наследия (памятников истории и культуры) народов Российской Федерации, расположенного по адресу (местоположение): Смоленская область, г. Смоленск, ул. Большая Советская, д. 41/18, координаты поворотных точек границы территории объекта культурного наследия



— - граница территории объекта культурного наследия

7

ТАБЛИЦА КООРДИНАТ
поворотных точек границы территории объекта культурного наследия
(памятника истории и культуры) народов Российской Федерации
регионального значения «Банк, 1930-е гг.», включенного в единый
государственный реестр объектов культурного наследия (памятников истории
и культуры) народов Российской Федерации, расположенного по адресу
(местоположение): Смоленская область, г. Смоленск,
ул. Большая Советская, д. 41/18

Обозначение (номер) поворотной точки	Координаты поворотных точек в местной системе координат (МСК 67)	
	X	Y
1	460093.36	1222389.89
2	460072.77	1222469.48
3	460069.86	1222468.83
4	460060.79	1222505.73
5	460041.32	1222500.64
6	460044.80	1222487.87
7	460051.94	1222464.81
8	460018.91	1222457.69
9	460012.59	1222456.54
10	459999.15	1222452.75
11	459990.24	1222450.49
12	459989.82	1222452.02
13	459983.13	1222450.38
14	459990.30	1222422.63
15	459992.22	1222416.57
16	459999.85	1222418.17
17	460000.42	1222415.95
18	460011.11	1222418.20
19	460015.51	1222398.66
20	460019.17	1222399.54
21	460020.93	1222391.72
22	460026.68	1222393.07
23	460030.83	1222374.67
24	460031.81	1222370.78
25	460091.37	1222386.08
1	460093.36	1222389.89

12. Постановление Администрации Смоленской области №542 от 22.08.2018г. «Об утверждении границ единой охранной зоны, единой зоны регулирования застройки и хозяйственной деятельности, единой зоны охраняемого природного ландшафта объектов культурного наследия (памятников истории и культуры) народов Российской Федерации регионального значения «Братская могила 628 советских воинов, погибших в 1941-1943 гг. в боях с немецко-фашистскими захватчиками. Установлена скульптура» и «Церковь Казанской Богоматери, 1915 г.», особых режимов использования земель и требований к градостроительным регламентам в границах территорий данных зон».

1



АДМИНИСТРАЦИЯ СМОЛЕНСКОЙ ОБЛАСТИ

ПО С Т А Н О В Л Е Н И Е

от 22.08.2018 № 542

Об утверждении границ единой охранной зоны, единой зоны регулирования застройки и хозяйственной деятельности, единой зоны охраняемого природного ландшафта объектов культурного наследия (памятников истории и культуры) народов Российской Федерации регионального значения «Братская могила 628 советских воинов, погибших в 1941 - 1943 гг. в боях с немецко-фашистскими захватчиками. Установлена скульптура» и «Церковь Казанской Богоматери, 1915 г.», особых режимов использования земель и требований к градостроительным регламентам в границах территорий данных зон

В соответствии с Федеральным законом «Об объектах культурного наследия (памятниках истории и культуры) народов Российской Федерации», Положением о зонах охраны объектов культурного наследия (памятников истории и культуры) народов Российской Федерации, утвержденным постановлением Правительства Российской Федерации от 12 сентября 2015 г. № 972, областным законом «Об объектах культурного наследия (памятниках истории и культуры) народов Российской Федерации, расположенных на территории Смоленской области», в целях обеспечения государственной охраны объектов культурного наследия (памятников истории и культуры) народов Российской Федерации регионального значения «Братская могила 628 советских воинов, погибших в 1941 - 1943 гг. в боях

с немецко-фашистскими захватчиками. Установлена скульптура» и «Церковь Казанской Богоматери, 1915 г.»

Администрация Смоленской области п о с т а н о в л я е т:

1. Утвердить границы единой охранной зоны, единой зоны регулирования застройки и хозяйственной деятельности, единой зоны охраняемого природного ландшафта объектов культурного наследия (памятников истории и культуры) народов Российской Федерации регионального значения «Братская могила 628 советских воинов, погибших в 1941 - 1943 гг. в боях с немецко-фашистскими захватчиками. Установлена скульптура» и «Церковь Казанской Богоматери, 1915 г.» (далее также – объекты культурного наследия) согласно приложению № 1.

2. Утвердить особые режимы использования земель и требования к градостроительным регламентам в границах территорий единой охранной зоны, единой зоны регулирования застройки и хозяйственной деятельности, единой зоны охраняемого природного ландшафта объектов культурного наследия (памятников истории и культуры) народов Российской Федерации регионального значения «Братская могила 628 советских воинов, погибших в 1941 - 1943 гг. в боях с немецко-фашистскими захватчиками. Установлена скульптура» и «Церковь Казанской Богоматери, 1915 г.» согласно приложению № 2.

Губернатор
Смоленской области

А.В. Островский

Приложение № 1
к постановлению Администрации
Смоленской области
от _____ № _____

ГРАНИЦЫ

единой охранной зоны, единой зоны регулирования застройки и хозяйственной деятельности, единой зоны охраняемого природного ландшафта объектов культурного наследия (памятников истории и культуры) народов Российской Федерации регионального значения «Братская могила 628 советских воинов, погибших в 1941 - 1943 гг. в боях с немецко-фашистскими захватчиками. Установлена скульптура» и «Церковь Казанской Богоматери, 1915 г.»

1. Общие положения

Объект культурного наследия (памятник истории и культуры) народов Российской Федерации регионального значения «Братская могила 628 советских воинов, погибших в 1941 - 1943 гг. в боях с немецко-фашистскими захватчиками. Установлена скульптура», расположенный по адресу: Смоленская область, Смоленский район, с. Каспля-2, улица Загорская, и объект культурного наследия (памятник истории и культуры) народов Российской Федерации регионального значения «Церковь Казанской Богоматери, 1915 г.», расположенный по адресу: Смоленская область, Смоленский район, с. Каспля-2, улица Загорская, д. 1, приняты на государственную охрану в соответствии с решением исполнительного комитета Смоленского областного Совета депутатов трудящихся от 11.06.74 № 358 «О мерах по дальнейшему улучшению охраны, содержания и реставрации памятников истории и культуры».

Границы единой охранной зоны, единой зоны регулирования застройки и хозяйственной деятельности, единой зоны охраняемого природного ландшафта объектов культурного наследия определены в соответствии с Федеральным законом «Об объектах культурного наследия (памятниках истории и культуры) народов Российской Федерации», областным законом «Об объектах культурного наследия (памятниках истории и культуры) народов Российской Федерации, расположенных на территории Смоленской области», Положением о зонах охраны объектов культурного наследия (памятников истории и культуры) народов Российской Федерации, утвержденным постановлением Правительства Российской Федерации от 12.09.2015 № 972.

Проект единой охранной зоны, единой зоны регулирования застройки и хозяйственной деятельности, единой зоны охраняемого природного ландшафта объектов культурного наследия разработан в 2016 году обществом с ограниченной ответственностью «Бюро историко-градостроительных исследований и правового регулирования застройки «Параметр».

В соответствии со статьей 34 Федерального закона «Об объектах культурного наследия (памятниках истории и культуры) народов Российской Федерации» в

целях одновременного обеспечения сохранности нескольких объектов культурного наследия в их исторической среде допускается установление для данных объектов культурного наследия единой охранной зоны, единой зоны регулирования застройки и хозяйственной деятельности и единой зоны охраняемого природного ландшафта (далее – объединенная зона охраны объектов культурного наследия).

2. Единая охранная зона объектов культурного наследия (индекс ОЗ)

В целях обеспечения сохранности объектов культурного наследия в их историческом ландшафтном окружении устанавливается единая охранная зона данных объектов культурного наследия, включающая весь холм и проходящая по подошвам его склонов с учетом сложившихся улиц села Каспля-2 Смоленского района Смоленской области (индекс ОЗ).

Из территории единой охранной зоны исключаются территории объекта культурного наследия (памятника истории и культуры) народов Российской Федерации регионального значения «Братская могила 628 советских воинов, погибших в 1941 - 1943 гг. в боях с немецко-фашистскими захватчиками. Установлена скульптура», расположенного по адресу: Смоленская область, Смоленский район, с. Каспля-2, улица Загорская, и объекта культурного наследия (памятника истории и культуры) народов Российской Федерации регионального значения «Церковь Казанской Богоматери, 1915 г.», расположенного по адресу: Смоленская область, Смоленский район, с. Каспля-2, улица Загорская, д. 1, в установленных границах.

На территории единой охранной зоны расположены капитальные и некапитальные здания и сооружения: жилые дома и хозяйственные постройки, не представляющие историко-культурной ценности.

2.1. Описание границ единой охранной зоны объектов культурного наследия

От точки, расположенной на углу земельного участка с кадастровым номером 67:18:0380101:103 в северо-западном направлении, по границе земельного участка с кадастровым номером 67:18:0390101:21, границе кадастрового квартала 67:18:0390101, по границе земельного участка с кадастровым номером 67:18:0390101:455, до точки 2. От точки 2 в юго-восточном направлении по границе кадастрового квартала до точки 3. От точки 3 в северо-восточном направлении до границы земельного участка с кадастровым номером 67:18:0390101:54 и далее по границам хозяйственных построек домовладений по ул. Набережной до точки 4, расположенной на углу кадастрового квартала 67:18:0390101. От точки 4 в восточном направлении до точки 5, расположенной на границе указанного квартала, далее по этой границе до точки 6. От точки 6 в юго-восточном направлении вдоль улицы Школьной до точки 7. От точки 7 в общем юго-западном направлении по ул. Загорской, по границам участков с кадастровыми номерами 67:18:0390101:72, 67:18:0390101:76, 67:18:0390101:22 до точки 8, расположенной на углу улицы Загорской и улицы Советской. От точки 8 в северо-западном направлении до точки

5

9. От точки 9, через точку 10, огибая участки с кадастровыми номерами 67:18:0390101:41 и 67:18:0380101:103, до исходной точки 1.

Из территории единой охранной зоны исключаются территории объектов культурного наследия в установленных границах.

Координаты характерных точек границ единой охранной зоны объектов культурного наследия

№ характерной точки	Координаты точек в местной системе координат, м Система координат МСК-67	
	X	Y
1	483674,07	1195284,94
2	483830,25	1195472,16
3	483821,62	1195487,44
4	483996,72	1195833,47
5	483983,84	1195899,72
6	483990,28	1195908
7	483923,69	1195955,71
8	483557,78	1195375,18
9	483611,59	1195297,53
10	483637,97	1195322,73

Площадь территории участка ОЗ – 116 228 кв. м (S = 11,6228 га).

3. Единая зона регулирования застройки и хозяйственной деятельности объектов культурного наследия (индекс ЗРЗ)

В целях обеспечения сохранности объектов культурного наследия устанавливается единая зоны регулирования застройки и хозяйственной деятельности объектов культурного наследия, включающая три участка, на схеме обозначенных литерами ЗРЗ-1, ЗРЗ-2, ЗРЗ-3.

Участок ЗРЗ-1 расположен с юга от объектов культурного наследия, предназначен для обеспечения визуального восприятия объектов культурного наследия с юга в их взаимосвязи с ландшафтом и сохранения панорам «на Смоленск», воспринимаемых от объектов культурного наследия.

Участок ЗРЗ-2 расположен с севера от объектов культурного наследия и предназначен для обеспечения визуального восприятия объекта культурного наследия (памятника истории и культуры) народов Российской Федерации регионального значения «Церковь Казанской Богоматери, 1915 г.», расположенного по адресу: Смоленская область, Смоленский район, с. Каспля-2, улица Загорская, д. 1, с севера, сохранения первой надпойменной террасы р. Каспли и подошвы склона холма, на котором расположены объекты культурного наследия.

Участок ЗРЗ-3 расположен с севера и северо-востока от объектов культурного наследия, на противоположном берегу реки, предназначен для обеспечения

визуального восприятия объектов культурного наследия с севера в их взаимосвязи с ландшафтом, а также для сохранения панорам, воспринимаемых от объектов культурного наследия.

3.1. Описание границ единой зоны регулирования застройки и хозяйственной деятельности объектов культурного наследия

3.1.1. Граница территории участка ЗРЗ-1 объектов культурного наследия

Граница территории участка ЗРЗ-1 объектов культурного наследия проходит от точки 13 в северном направлении по указанной границе квартала до точки 14 и в восточном направлении до точки 15. От точки 15 в западном направлении по указанной границе квартала через точки 16 и 17, до точки 18. От точки 18 в восточном направлении, пересекая ул. Советскую, до точки 9. От точки 9 в юго-восточном направлении по границе зоны ОЗ до точки 8. От точки 8 в общем северо-восточном направлении по границе зоны ОЗ до исходной точки 7. От точки 7 в юго-восточном направлении по ул. Школьной до точки 11. От точки 11 в юго-западном направлении по ул. Школьной до точки 12, расположенной на пересечении ул. Школьной и ул. Советской. Далее, пересекая ул. Советскую, до точки 13, расположенной на углу земельного участка с кадастровым номером 67:18:0390101:29, при его примыкании к границе кадастрового квартала 67:18:0390101.

Координаты характерных точек границы участка ЗРЗ-1 единой зоны регулирования застройки и хозяйственной деятельности объектов культурного наследия

№ характерной точки	Координаты точек в местной системе координат, м Система координат МСК-67	
	X	Y
7	483923,69	1195955,71
8	483557,78	1195375,18
9	483611,59	1195297,53
11	483750,08	1196104,56
12	483364,37	1195623,99
13	483319,86	1195427,25
14	483468,73	1195439,73
15	483477,93	1195478,84
16	483554,16	1195365,3
17	483577,18	1195321,59
18	483621,63	1195273,34

Площадь территории участка ЗРЗ-1 – 174 247 кв. м (S = 17,4247 га).

3.1.2. Граница территории участка ЗРЗ-2 объектов культурного наследия

От точки 20, расположенной на границе моста через р. Касплю, в северо-восточном направлении до береговой линии реки и далее вдоль до точки 21, расположенной на углу земельного участка с кадастровым номером 67:18:0010202:281. От точки 21 в юго-восточном направлении до точки 22, расположенной на углу земельного участка с кадастровым номером 67:18:0000000:578. От точки 22 вдоль Набережной до точки 4. От точки 4 в общем юго-западном направлении по границе зоны ОЗ, через точки 3 и 2 до точки 1. От точки 1 в юго-западном направлении до точки 10. От точки 10 в юго-западном направлении до точки 9. От точки 9, пересекая ул. Советскую до точки 18. От точки 18 в общем северо-западном направлении по границе кадастрового квартала 67:18:0390101, через точку 19, до исходной точки 20.

Координаты характерных точек границы участка ЗРЗ-2 единой зоны регулирования застройки и хозяйственной деятельности объектов культурного наследия

№ характерной точки	Координаты точек в местной системе координат, м Система координат МСК-67	
	X	Y
1	483674,07	1195284,94
2	483830,25	1195472,16
3	483821,62	1195487,44
4	483996,72	1195833,47
9	483611,59	1195297,53
10	483637,97	1195322,73
18	483621,63	1195273,34
19	483633,7	1195255,96
20	483692,67	1195196,28
21	484000,87	1195605,37
22	483942,36	1195650,11

Площадь территории участка ЗРЗ-2 – 43 834 кв. м (S = 4,3834га).

3.1.3. Граница территории участка ЗРЗ-3 объектов культурного наследия

От точки 28, расположенной при пересечении ул. Советской с ул. Чапаева, в северо-восточном направлении по ул. Чапаева до точки 29. От точки 29 в восточном направлении по 1-му переулку Чапаева до точки 23, расположенной на границе кадастрового квартала 67:18:0380101. От точки 23 в общем юго-западном направлении по границе указанного кадастрового квартала, вдоль берега реки Каспли, пересекая мост через реку, до точки 24. От точки 24 в западном

направлении вдоль линии посадок до точки 25, расположенной на углу земельного участка с кадастровым номером 67:18:0380101:203. От точки 25 в северо-восточном, затем в восточном направлении через точку 26 по ул. Кирова до точки 27, расположенной на ул. Советской. От точки 27 в северо-западном направлении вдоль ул. Советской до исходной точки 28.

Координаты характерных точек границы участка ЗРЗ-3 единой зоны регулирования застройки и хозяйственной деятельности объектов культурного наследия

№ характерной точки	Координаты точек в местной системе координат, м Система координат МСК-67	
	Х	У
23	484195,51	1195650,82
24	483633,32	1195120,72
25	483596,39	1194807,14
26	483799,02	1194963,65
27	483827,19	1195116,14
28	483973,79	1195075,74
29	484290,8	1195368,86

Площадь территории участка ЗРЗ-3 – 173 607 кв. м (S = 17,3607 га).

4. Единая зона охраняемого природного ландшафта объектов культурного наследия (индекс ЗОЛ)

Для объектов культурного наследия устанавливается единая зона охраняемого природного ландшафта (индекс ЗОЛ), состоящая из одного участка, расположенного вдоль русла реки Каспли, с охватом ее поймы.

4.1. Описание границ единой зоны охраняемого природного ландшафта объектов культурного наследия

От точки 33 в северном направлении до точки 25. От точки 25 в общем северо-восточном направлении по границе участка ЗРЗ-3, через точку 24 до исходной точки 23. От точки 23 в юго-восточном направлении, пересекая реку Касплю и ее пойму, до точки 4. От точки 4 в общем юго-западном направлении, по границе участка ЗРЗ-2, через точки 22, 21, до точки 20. От точки 20 в юго-восточном направлении, по границам участков ЗРЗ-2 и ЗРЗ-1, через точки 19, 18, 17, 6, до точки 15 и далее в южном направлении через точку 14 до точки 13. От точки 13 в западном направлении, пересекая реку Касплю до точки 30, расположенной на границе кадастрового квартала 67:18:0380101. Далее в северном направлении по этой границе до точки 31. От точки 31 до точки 32, расположенной на углу земельного участка с кадастровым номером 67:18:0380101:109. От точки 32 в

западном направлении до угла земельного участка с кадастровым номером 67:18:0380101:397 – точки 33.

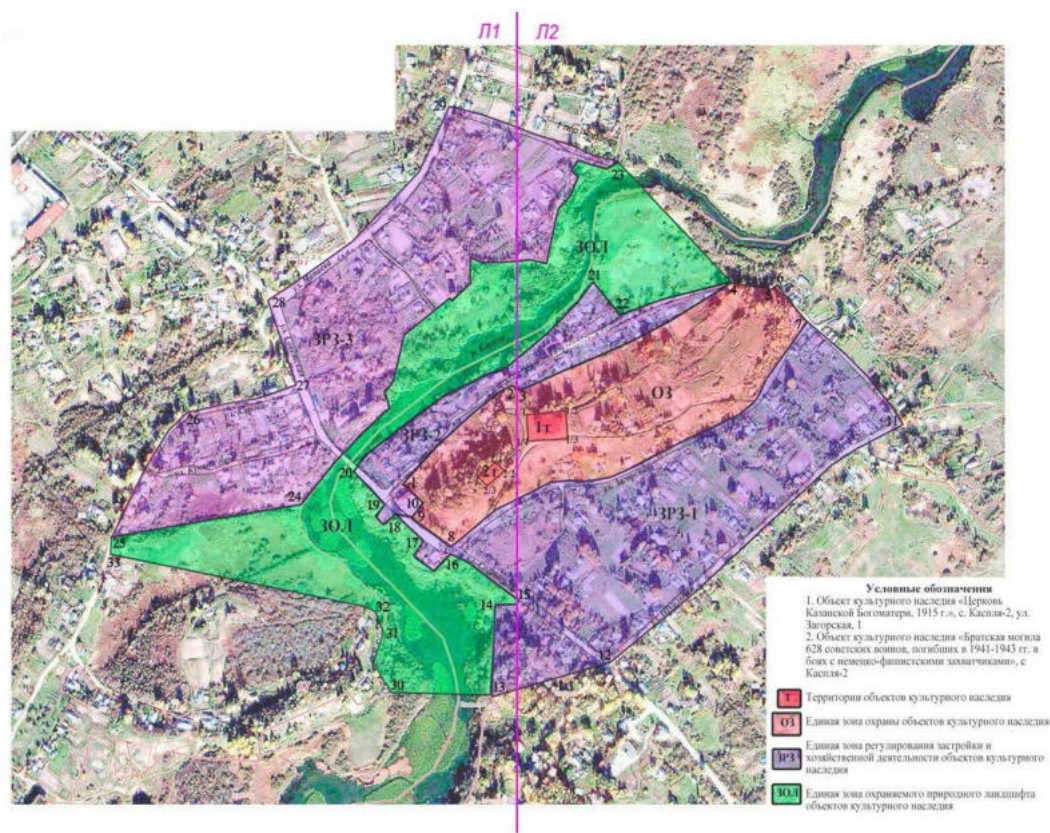
Координаты характерных точек границы единой зоны охраняемого природного ландшафта (ЗОЛ) объектов культурного наследия

№ характерной точки	Координаты точек в местной системе координат, м Система координат МСК-67	
	X	Y
4	483996,72	1195833,47
13	483319,86	1195427,25
14	483468,73	1195439,73
15	483477,93	1195478,84
16	483554,16	1195365,3
17	483577,18	1195321,59
18	483621,63	1195273,34
19	483633,7	1195255,96
20	483692,67	1195196,28
21	484000,87	1195605,37
22	483942,36	1195650,11
23	484195,51	1195650,82
24	483633,32	1195120,72
25	483596,39	1194807,14
30	483325,8	1195265,78
31	483432,05	1195255,78
32	483462,51	1195240,04
33	483560,54	1194803,19

Площадь территории зоны ЗОЛ – 184 717 кв. м (S = 18,4717 га).

10

5. Схема границ объединенной зоны охраны объектов культурного наследия



Приложение № 2
к постановлению Администрации
Смоленской области
от _____ № _____

ОСОБЫЕ РЕЖИМЫ

использования земель и требования к градостроительным регламентам в границах территорий единой охранной зоны, единой зоны регулирования застройки и хозяйственной деятельности, единой зоны охраняемого природного ландшафта объектов культурного наследия (памятников истории и культуры) народов Российской Федерации регионального значения «Братская могила 628 советских воинов, погибших в 1941 - 1943 гг. в боях с немецко-фашистскими захватчиками. Установлена скульптура» и «Церковь Казанской Богородицы, 1915 г.»

1. Особый режим использования земель и требования к градостроительным регламентам в границах единой охранной зоны объекта культурного наследия (памятника истории и культуры) народов Российской Федерации регионального значения «Братская могила 628 советских воинов, погибших в 1941 - 1943 гг. в боях с немецко-фашистскими захватчиками. Установлена скульптура», расположенного по адресу: Смоленская область, Смоленский район, с. Каспля-2, улица Загорская, объекта культурного наследия (памятника истории и культуры) народов Российской Федерации регионального значения «Церковь Казанской Богородицы, 1915 г.», расположенного по адресу: Смоленская область, Смоленский район, с. Каспля-2, улица Загорская, д. 1

1.1. Разрешается:

- сохранение и восстановление (регенерация) историко-градостроительной и ландшафтной среды объектов культурного наследия;
- снос, ремонт, реконструкция без увеличения габаритов объектов капитального строительства;
- обустройство подъездной дороги к объектам культурного наследия без выемки и перемещения грунта;
- проведение работ по озеленению, регулированию и санации зеленых насаждений в целях обеспечения визуального восприятия объектов культурного наследия;
- благоустройство пешеходных зон с использованием в покрытии традиционных материалов;
- размещение информационных табличек, памятных знаков, иной историко-культурной информации;
- размещение временных элементов информационно-декоративного оформления событийного характера, включая праздничное оформление;

- проведение мероприятий, направленных на обеспечение инженерной защиты объектов культурного наследия и склонового рельефа;

- проведение археологических исследований перед началом любых видов земляных работ.

1.2. Запрещается:

- строительство объектов капитального строительства;

- установка некапитальных сооружений, кроме временных строительных сооружений на период реставрации объекта культурного наследия (памятника истории и культуры) народов Российской Федерации регионального значения «Церковь Казанской Богоматери, 1915 г.», расположенного по адресу: Смоленская область, Смоленский район, с. Каспля-2, улица Загорская, д. 1;

- использование при ремонте и реконструкции объектов капитального строительства, расположенных на территории единой охранной зоны объектов культурного наследия, активных цветовых решений в отделке фасадов, кровельном покрытии, применение сайдинга и иных искусственных материалов в отделке фасадов;

- изменение рельефа холма, выемка и подсыпка грунта;

- установка рекламных конструкций, за исключением информационных обозначений объектов культурного наследия и праздничного, событийного оформления;

- выпас домашнего скота;

- проведение земляных работ без осуществления археологических исследований.

2. Особый режим использования земель и требования к градостроительным регламентам в границах единой зоны регулирования застройки и хозяйственной деятельности объекта культурного наследия (памятника истории и культуры) народов Российской Федерации регионального значения «Братская могила 628 советских воинов, погибших в 1941 - 1943 гг. в боях с немецко-фашистскими захватчиками. Установлена скульптура», расположенного по адресу: Смоленская область, Смоленский район, с. Каспля-2, улица Загорская, объекта культурного наследия (памятника истории и культуры) народов Российской Федерации регионального значения «Церковь Казанской Богоматери, 1915 г.», расположенного по адресу: Смоленская область, Смоленский район, с. Каспля-2, улица Загорская, д. 1

2.1. Разрешается:

- строительство, реконструкция, капитальный ремонт объектов капитального строительства в соответствии со специальными требованиями, установленными для отдельных участков единой зоны регулирования застройки и хозяйственной деятельности;

- снос объектов капитального строительства и некапитальных сооружений;

- при реконструкции и новом строительстве объектов капитального строительства принятие нейтрального силуэта, материал строительства – кирпич, дерево; отделка – резные детали, лицевой кирпич, штукатурка; окраска фасадами

красками неярких (пастельных) цветов; использование нейтральных (не ярких) цветовых тонов кровельного покрытия;

- устройство со стороны улицы ограждений, калиток, гаражных ворот с окраской нейтральными (не яркими) цветовыми тонами;

- строительство, капитальный ремонт, реконструкция объектов инженерной и транспортной инфраструктуры;

- проведение мероприятий, направленных на обеспечение пожарной безопасности;

- при новом строительстве на участках ЗРЗ-1 и ЗРЗ-2 проведение археологических исследований, характер которых определяется органом государственной власти, уполномоченным в сфере охраны объектов культурного наследия.

2.2. Запрещается:

- при ремонте, реконструкции и новом строительстве применение диссонансных объемно-пространственных и архитектурных решений по силуэту и цвету, в том числе использование активных цветовых решений в отделке фасадов, кровельном покрытии, применение сайдинга и иных искусственных материалов в отделке фасадов; применение на жилых зданиях высоких (более 45 градусов) скатных кровель, башен и иных доминантных элементов в завершениях сооружений;

- размещение взрывоопасных и пожароопасных объектов, объектов с динамическим воздействием;

- использование строительных технологий, создающих динамические нагрузки;

- проведение строительных земляных работ без предварительного археологического исследования (на участках ЗРЗ-1 и ЗРЗ-2).

2.3. Параметры застройки для отдельных участков единой зоны регулирования застройки и хозяйственной деятельности объекта культурного наследия (памятника истории и культуры) народов Российской Федерации регионального значения «Братская могила 628 советских воинов, погибших в 1941 - 1943 гг. в боях с немецко-фашистскими захватчиками. Установлена скульптура», расположенного по адресу: Смоленская область, Смоленский район, с. Каспля-2, улица Загорская, объекта культурного наследия (памятника истории и культуры) народов Российской Федерации регионального значения «Церковь Казанской Богоматери, 1915 г.», расположенного по адресу: Смоленская область, Смоленский район, с. Каспля-2, улица Загорская, д. 1

2.3.1. Участки ЗРЗ-1, ЗРЗ-2

Максимальная высота объектов капитального строительства 6 метров до верха скатной кровли, размер зданий в плане не более 7х10 метров.

2.3.2. Участок ЗРЗ-3

Максимальная высота объектов капитального строительства 12 метров до верха кровли, размер зданий по фасаду, выходящему на улицу не более 15 метров, размеры зданий в глубину участка не ограничиваются.

3. Особый режим использования земель и требования к градостроительным регламентам в границах единой зоне охраняемого природного ландшафта объекта культурного наследия (памятника истории и культуры) народов Российской Федерации регионального значения «Братская могила 628 советских воинов, погибших в 1941 - 1943 гг. в боях с немецко-фашистскими захватчиками. Установлена скульптура», расположенного по адресу: Смоленская область, Смоленский район, с. Каспля-2, улица Загорская, объекта культурного наследия (памятника истории и культуры) народов Российской Федерации регионального значения «Церковь Казанской Богоматери, 1915 г.», расположенного по адресу: Смоленская область, Смоленский район, с. Каспля-2, улица Загорская, д. 1

3.1. Разрешается:

- использование территории под рекреационные цели, создание мест организованного отдыха, устройство пешеходных, велосипедных дорожек, иная хозяйственная деятельность, не искажающая облик исторического природного окружения;

- проведение мероприятий, направленных на сохранение и воссоздание элементов историко-природного ландшафта, особенностей берегового рельефа, гидрографии;

- проведение работ по инженерной защите территории, по укреплению берегов реки на основе гидрологических, экологических и иных исследований.

3.2. Запрещается:

- строительство объектов капитального строительства, иная хозяйственная деятельность, ведущая к изменению облика исторического пойменного ландшафта;

- захламливание водотоков, нарушение почвенного покрова, культурного слоя;

- применение ядохимикатов, удобрений, загрязнение территории нечистотами, мусором, навозом, промышленными отходами.

ПОЯСНИТЕЛЬНАЯ ЗАПИСКА

к проекту постановления Администрации Смоленской области «Об утверждении границ единой охранной зоны, единой зоны регулирования застройки и хозяйственной деятельности, единой зоны охраняемого природного ландшафта объектов культурного наследия (памятников истории и культуры) народов Российской Федерации регионального значения «Братская могила 628 советских воинов, погибших в 1941 - 1943 гг. в боях с немецко-фашистскими захватчиками. Установлена скульптура» и «Церковь Казанской Богоматери, 1915 г.», особых режимов использования земель и требований к градостроительным регламентам в границах территорий данных зон»

Проект постановления Администрации Смоленской области «Об утверждении границ единой охранной зоны, единой зоны регулирования застройки и хозяйственной деятельности, единой зоны охраняемого природного ландшафта объектов культурного наследия (памятников истории и культуры) народов Российской Федерации регионального значения «Братская могила 628 советских воинов, погибших в 1941 - 1943 гг. в боях с немецко-фашистскими захватчиками. Установлена скульптура» и «Церковь Казанской Богоматери, 1915 г.», особых режимов использования земель и требований к градостроительным регламентам в границах территорий данных зон» (далее – проект постановления) разработан Департаментом Смоленской области по культуре и туризму в соответствии с Федеральным законом от 25.06.2002 № 73-ФЗ «Об объектах культурного наследия (памятниках истории и культуры) народов Российской Федерации», постановлением Правительства Российской Федерации от 12.09.2015 № 972 «Об утверждении Положения о зонах охраны объектов культурного наследия (памятников истории и культуры) народов Российской Федерации и о признании утратившими силу отдельных положений нормативных правовых актов Правительства Российской Федерации», областным законом от 31.03.2009 № 10-з «Об объектах культурного наследия (памятниках истории и культуры) народов Российской Федерации, расположенных на территории Смоленской области», на основании проекта «Разработка проектов границ территорий и проекта объединенных зон охраны объединенных зон охраны объектов культурного наследия (памятников истории и культуры) народов Российской Федерации «Братская могила 628 советских воинов, погибших в 1941 - 1943 гг. в боях с немецко-фашистскими захватчиками. Установлена скульптура» и объекта культурного наследия (памятника истории и культуры) народов Российской Федерации регионального значения «Церковь Казанской Богоматери, 1915 г.», расположенных в Смоленской области, Смоленском районе, с. Каспля-1», разработанного в 2016 году обществом с ограниченной ответственностью «Бюро историко-градостроительных исследований и правового регулирования застройки «Параметр», в целях обеспечения государственной охраны указанных объектов культурного наследия.

В соответствии с пунктом 4 статьи 3, статьей 10 областного закона от 31.03.2009 № 10-з «Об объектах культурного наследия (памятниках истории и

культуры) народов Российской Федерации, расположенных на территории Смоленской области» границы единой охранной зоны, единой зоны регулирования застройки и хозяйственной деятельности, единой зоны охраняемого природного ландшафта объектов культурного наследия (памятников истории и культуры) народов Российской Федерации регионального значения, особые режимы использования земель и требования к градостроительным регламентам в границах территорий данных зон утверждаются нормативным правовым актом Администрации Смоленской области.

Реализация постановления Администрации Смоленской области «Об утверждении границ единой охранной зоны, единой зоны регулирования застройки и хозяйственной деятельности, единой зоны охраняемого природного ландшафта объектов культурного наследия (памятников истории и культуры) народов Российской Федерации регионального значения «Братская могила 628 советских воинов, погибших в 1941 - 1943 гг. в боях с немецко-фашистскими захватчиками. Установлена скульптура» и «Церковь Казанской Богоматери, 1915 г.», особых режимов использования земель и требований к градостроительным регламентам в границах территорий данных зон» не потребует финансирования за счет средств областного бюджета, бюджетов иных уровней или внебюджетных источников.

ФИНАНСОВО-ЭКОНОМИЧЕСКОЕ ОБОСНОВАНИЕ

**проекта постановления Администрации Смоленской области
«Об утверждении границ единой охранной зоны, единой зоны регулирования
застройки и хозяйственной деятельности, единой зоны охраняемого
природного ландшафта объектов культурного наследия (памятников истории
и культуры) народов Российской Федерации регионального значения
«Братская могила 628 советских воинов, погибших в 1941 - 1943 гг. в боях с
немецко-фашистскими захватчиками. Установлена скульптура»
и «Церковь Казанской Богоматери, 1915 г.», особых режимов использования
земель и требований к градостроительным регламентам в границах
территорий данных зон»**

Принятие постановления Администрации Смоленской области «Об утверждении границ единой охранной зоны, единой зоны регулирования застройки и хозяйственной деятельности, единой зоны охраняемого природного ландшафта объектов культурного наследия (памятников истории и культуры) народов Российской Федерации регионального значения «Братская могила 628 советских воинов, погибших в 1941 - 1943 гг. в боях с немецко-фашистскими захватчиками. Установлена скульптура» и «Церковь Казанской Богоматери, 1915 г.», особых режимов использования земель и требований к градостроительным регламентам в границах территорий данных зон» не потребует финансирования за счет средств областного бюджета, бюджетов иных уровней или внебюджетных источников.

13. Постановление Администрации Смоленской области №543 от 22.08.2018г. «Об утверждении границ зон охраны объекта культурного наследия (памятника истории и культуры) народов Российской Федерации регионального значения «Братская могила 16 000 военнопленных Советской Армии, погибших в 1941-1943 гг. в концентрационном лагере», расположенного по адресу: Смоленская область, Смоленский район, Печерское сельское поселение, село Печерск, особых режимов использования земель и требований к градостроительным регламентам в границах территорий данных зон.



АДМИНИСТРАЦИЯ СМОЛЕНСКОЙ ОБЛАСТИ
ПО С Т А Н О В Л Е Н И Е

от 22.08.2018 № 543

Об утверждении границ зон охраны объекта культурного наследия (памятника истории и культуры) народов Российской Федерации регионального значения «Братская могила 16 000 военнопленных Советской Армии, погибших в 1941 - 1943 гг. в концентрационном лагере», расположенного по адресу: Смоленская область, Смоленский район, Печерское сельское поселение, село Печерск, особых режимов использования земель и требований к градостроительным регламентам в границах территорий данных зон

В соответствии с Федеральным законом «Об объектах культурного наследия (памятниках истории и культуры) народов Российской Федерации», областным законом «Об объектах культурного наследия (памятниках истории и культуры) народов Российской Федерации, расположенных на территории Смоленской области», постановлением Правительства Российской Федерации от 12.09.2015 № 972 «Об утверждении Положения о зонах охраны объектов культурного наследия (памятников истории и культуры) народов Российской Федерации и о признании утратившими силу отдельных положений нормативных правовых актов Правительства Российской Федерации», в целях обеспечения государственной охраны объекта культурного наследия (памятника истории и культуры) народов Российской Федерации регионального значения «Братская могила 16 000 военнопленных советской армии, погибших в 1941 - 1943 гг. в концентрационном лагере», расположенного по адресу: Смоленская область, Смоленский район, Печерское сельское поселение, село Печерск,

Администрация Смоленской области постановляет:

1. Утвердить границы зон охраны объекта культурного наследия (памятника истории и культуры) народов Российской Федерации регионального значения «Братская могила 16 000 военнопленных Советской Армии, погибших в 1941 - 1943 гг. в концентрационном лагере», расположенного по адресу: Смоленская область, Смоленский район, Печерское сельское поселение, село Печерск, согласно приложению № 1.

2. Утвердить особые режимы использования земель и требования к градостроительным регламентам в границах территорий зон охраны объекта культурного наследия (памятника истории и культуры) народов Российской Федерации регионального значения «Братская могила 16 000 военнопленных Советской Армии, погибших в 1941 - 1943 гг. в концентрационном лагере», расположенного по адресу: Смоленская область, Смоленский район, Печерское сельское поселение, село Печерск, согласно приложению № 2.

3. Утвердить схему границ зон охраны объекта культурного наследия (памятника истории и культуры) народов Российской Федерации регионального значения «Братская могила 16 000 военнопленных Советской Армии, погибших в 1941 - 1943 гг. в концентрационном лагере», расположенного по адресу: Смоленская область, Смоленский район, Печерское сельское поселение, село Печерск, согласно приложению № 3.

Губернатор
Смоленской области

А.В. Островский

Приложение № 1
к постановлению Администрации
Смоленской области
от 22.08.2018 № 543

ГРАНИЦЫ

зон охраны объекта культурного наследия (памятника истории и культуры) народов Российской Федерации регионального значения «Братская могила 16 000 военнопленных Советской Армии, погибших в 1941 - 1943 гг. в концентрационном лагере», расположенного по адресу: Смоленская область, Смоленский район, Печерское сельское поселение, село Печерск

1. Общие положения

Объект культурного наследия (памятник истории и культуры) народов Российской Федерации регионального значения «Братская могила 16 000 военнопленных Советской Армии, погибших в 1941 - 1943 гг. в концентрационном лагере», расположенный по адресу: Смоленская область, Смоленский район, Печерское сельское поселение, село Печерск (далее – объект культурного наследия), принят на государственную охрану в соответствии с решением исполнительного комитета Смоленского областного Совета депутатов трудящихся от 11.06.74 № 358 «О мерах по дальнейшему улучшению охраны, содержания и реставрации памятников истории и культуры».

Границы зон охраны объекта культурного наследия определены в соответствии с Федеральным законом «Об объектах культурного наследия (памятниках истории и культуры) народов Российской Федерации», областным законом «Об объектах культурного наследия (памятниках истории и культуры) народов Российской Федерации, расположенных на территории Смоленской области», Положением о зонах охраны объектов культурного наследия (памятников истории и культуры) народов Российской Федерации, утвержденным постановлением Правительства Российской Федерации от 12.09.2015 № 972.

Проект зон охраны объекта культурного наследия разработан в 2016 году обществом с ограниченной ответственностью Бюро историко-градостроительных исследований и правового регулирования застройки «Параметр».

В соответствии со статьей 34 Федерального закона «Об объектах культурного наследия (памятниках истории и культуры) народов Российской Федерации» в целях обеспечения сохранности объекта культурного наследия в его исторической среде на сопряженной с ним территории устанавливаются зоны охраны объекта культурного наследия: охранный зона, зона регулирования застройки и хозяйственной деятельности, зона охраняемого природного ландшафта.

Охранный зона – территория, в пределах которой в целях обеспечения сохранности объекта культурного наследия в его историческом ландшафтном окружении устанавливается особый режим использования земель, ограничивающий хозяйственную деятельность и запрещающий строительство, за исключением

применения специальных мер, направленных на сохранение и регенерацию историко-градостроительной или природной среды объекта культурного наследия.

Зона регулирования застройки и хозяйственной деятельности – территория, в пределах которой устанавливается режим использования земель, ограничивающий строительство и хозяйственную деятельность, определяются требования к реконструкции существующих зданий и сооружений.

Зона охраняемого природного ландшафта – территория, в пределах которой устанавливается режим использования земель, запрещающий или ограничивающий хозяйственную деятельность, строительство и реконструкцию существующих зданий и сооружений в целях сохранения (регенерации) природного ландшафта, включая долины рек, водоемы, леса и открытые пространства, связанные композиционно с объектами культурного наследия.

2. Описание границы охранной зоны объекта культурного наследия (памятника истории и культуры) народов Российской Федерации регионального значения «Братская могила 16 000 военнопленных Советской Армии, погибших в 1941 - 1943 гг. в концентрационном лагере», расположенного по адресу: Смоленская область, Смоленский район, Печерское сельское поселение, село Печерск

В целях обеспечения сохранности объекта культурного наследия (памятника истории и культуры) народов Российской Федерации регионального значения «Братская могила 16 000 военнопленных Советской Армии, погибших в 1941 - 1943 гг. в концентрационном лагере», расположенного по адресу: Смоленская область, Смоленский район, Печерское сельское поселение, село Печерск, установлена охранный зона объекта культурного наследия с режимом использования земель, включающая три участка, на схеме обозначенных литерами ОЗ-1, ОЗ-2, ОЗ-3.

2.1. Граница территории участка ОЗ-1 охранной зоны объекта культурного наследия

Граница территории участка ОЗ-1 охранной зоны объекта культурного наследия представляет собой отрезки прямых линий, последовательно соединяющих точки 1-5-1, и проходит:

- на севере от точки 4 с координатами $x (469657,57)$ $y (1220191,08)$ в восточном направлении до точки 5 с координатами $x (469672,33)$ $y (1220247,49)$, затем далее в восточном направлении до точки 1 с координатами $x (469686,88)$ $y (1220303,09)$;

- на востоке от точки 1 с координатами $x (469686,88)$ $y (1220303,09)$ в южном направлении до точки 2 с координатами $x (469645,82)$ $y (1220305,88)$;

- на юге от точки 2 с координатами $x (469645,82)$ $y (1220305,88)$ в западном направлении до точки 3 с координатами $x (469645,62)$ $y (1220189,71)$;

- на западе от точки 3 с координатами $x (469645,62)$ $y (1220189,71)$ в северном направлении до точки 4 с координатами $x (469657,57)$ $y (1220191,08)$.

**Координаты характерных точек границ участка ОЗ-1 охранной зоны
объекта культурного наследия**

№ точки	Координаты точек в местной системе координат, система координат МСК-67	
	X	Y
4	469657,57	1220191,08
5	469672,33	1220247,49
1	469686,88	1220303,09
2	469645,82	1220305,88
3	469645,62	1220189,71
4	469657,57	1220191,08

**2.2. Граница территории участка ОЗ-2 охранной зоны объекта
культурного наследия**

Граница территории участка ОЗ-2 охранной зоны объекта культурного наследия представляет собой отрезки прямых линий, последовательно соединяющих точки 7-8-9-1-5-6-7, и проходит:

- на севере от точки 7 с координатами x (469853,76) y (1220251,52) в северо-восточном направлении до точки 8 с координатами x (469900,16) y (1220314,86);
- на востоке от точки 8 с координатами x (469900,16) y (1220314,86) в южном направлении до точки 9 с координатами x (469705,63) y (1220375,92);
- на юге от точки 9 с координатами x (469705,63) y (1220375,92) в западном направлении до точки 1 с координатами x (469686,88) y (1220303,09), затем далее в западном направлении до точки 5 с координатами x (469672,33) y (1220247,49);
- на западе от точки 5 с координатами x (469672,33) y (1220247,49) в северном направлении до точки 6 с координатами x (469823,20) y (1220238,71), затем в северо-восточном направлении до точки 7 с координатами x (469853,76) y (1220251,52).

**Координаты характерных точек границы участка ОЗ-2 охранной зоны
объекта культурного наследия**

№ точки	Координаты точек в местной системе координат, система координат МСК-67	
	X	Y
7	469853,76	1220251,52
8	469900,16	1220314,86
9	469705,63	1220375,92
1	469686,88	1220303,09
5	469672,33	1220247,49
6	469823,20	1220238,71
7	469853,76	1220251,52

2.3. Граница территории участка ОЗ-3 охранной зоны объекта культурного наследия

Граница территории участка ОЗ-3 охранной зоны объекта культурного наследия представляет собой отрезки прямых линий, последовательно соединяющих точки 18-19-20-21-22-7-6-5-4-3-2-1-9-10-11-12-13-14-15-16-17-18, и проходит:

- на севере от точки 18 с координатами $x(469765,57)$ $y(1219899,68)$ в северо-восточном направлении до точки 19 с координатами $x(469834,07)$ $y(1220047,25)$, затем в южном направлении до точки 20 с координатами $x(469777,71)$ $y(1220068,51)$, далее в восточном направлении до точки 21 с координатами $x(469823,48)$ $y(1220196,06)$, затем в северо-восточном направлении до точки 22 с координатами $x(469836,55)$ $y(1220204,18)$, далее в восточном направлении до точки 7 с координатами $x(469853,76)$ $y(1220251,52)$, затем в юго-западном направлении до точки 6 с координатами $x(469823,20)$ $y(1220238,71)$, далее в юго-западном направлении до точки 5 с координатами $x(469672,33)$ $y(1220247,49)$, далее в западном направлении до точки 4 с координатами $x(469657,57)$ $y(1220191,08)$, затем в северном направлении до точки 3 с координатами $x(469645,62)$ $y(1220189,71)$, далее в восточном направлении до точки 2 с координатами $x(469645,82)$ $y(1220305,88)$, затем в северном направлении до точки 1 с координатами $x(469686,88)$ $y(1220303,09)$, далее в северо-восточном направлении до точки 9 с координатами $x(469705,63)$ $y(1220375,92)$, затем в восточном направлении до точки 10 с координатами $x(469722,24)$ $y(1220441,26)$, далее в северном направлении до точки 11 с координатами $x(469759,17)$ $y(1220436,08)$, затем в восточном направлении до точки 12 с координатами $x(469846,23)$ $y(1220637,78)$;

- на востоке от точки 12 с координатами $x(469846,23)$ $y(1220637,78)$ в юго-западном направлении до точки 13 с координатами $x(469397,53)$ $y(1220510,47)$;

- на юге от точки 13 с координатами $x(469397,53)$ $y(1220510,47)$ в северо-западном направлении до точки 14 с координатами $x(469488,90)$ $y(1220358,93)$, далее в юго-западном направлении до точки 15 с координатами $x(469410,13)$ $y(1220306,51)$;

- на западе от точки 15 с координатами $x(469410,13)$ $y(1220306,51)$ в северо-западном направлении до точки 16 с координатами $x(469442,83)$ $y(1220255,01)$, далее также в северо-западном направлении до точки 17 с координатами $x(469697,18)$ $y(1219906,08)$, затем в северо-восточном направлении до точки с 18 с координатами $x(469765,57)$ $y(1219899,68)$.

**Координаты характерных точек границ участка ОЗ-3 охранной зоны
объекта культурного наследия**

№ точки	Координаты точек в местной системе координат, система координат МСК-67	
	X	Y
18	469765,57	1219899,68
19	469834,07	1220047,25
20	469777,71	1220068,51
21	469823,48	1220196,06
22	469836,55	1220204,18
7	469853,76	1220251,52
6	469823,20	1220238,71
5	469672,33	1220247,49
4	469657,57	1220191,08
3	469645,62	1220189,71
2	469645,82	1220305,88
1	469686,88	1220303,09
9	469705,63	1220375,92
10	469722,24	1220441,26
11	469759,17	1220436,08
12	469846,23	1220637,78
13	469397,53	1220510,47
14	469488,90	1220358,93
15	469410,13	1220306,51
16	469442,83	1220255,01
17	469697,18	1219906,08
18	469765,57	1219899,68

**3. Описание границ зоны регулирования застройки и хозяйственной
деятельности объекта культурного наследия (памятника истории и культуры)
народов Российской Федерации регионального значения «Братская могила
16 000 военнопленных Советской Армии, погибших в 1941 - 1943 гг. в
концентрационном лагере», расположенного по адресу: Смоленская область,
Смоленский район, Печерское сельское поселение, село Печерск**

В целях обеспечения сохранности объекта культурного наследия (памятника истории и культуры) народов Российской Федерации регионального значения «Братская могила 16 000 военнопленных Советской Армии, погибших в 1941 - 1943 гг. в концентрационном лагере», расположенного по адресу: Смоленская область, Смоленский район, Печерское сельское поселение, село Печерск, установлена зона регулирования застройки и хозяйственной деятельности с градостроительными регламентами и режимами использования их земель,

включающая четыре участка, на схеме обозначенных литерами ЗРЗ-1, ЗРЗ-2, ЗРЗ-3, ЗРЗ-4.

3.1. Граница территории участка ЗРЗ-1 зоны регулирования застройки и хозяйственной деятельности объекта культурного наследия

Граница территории участка ЗРЗ-1 зоны регулирования застройки и хозяйственной деятельности объекта культурного наследия представляет собой отрезки линий, последовательно соединяющих точки 8-23-24-25-26-12-11-10-9-8, и проходит:

- на севере от точки 8 с координатами х (469900,16) у (1220314,86) в северо-восточном направлении до точки 23 с координатами х (469959,46) у (1220446,16), затем в юго-восточном направлении до точки 24 с координатами х (469904,60) у (1220463,84), далее в юго-восточном направлении до точки 25 с координатами х (469885,47) у (1220499,23), затем в восточном направлении до точки 26 с координатами х (469933,11) у (1220618,10);

- на востоке от точки 26 с координатами х (469933,11) у (1220618,10) в южном направлении до точки 12 с координатами х (469846,23) у (1220637,78);

- на юге от точки 12 с координатами х (469846,23) у (1220637,78) в западном направлении до точки 11 с координатами х (469759,17) у (1220436,08), затем в северном направлении до точки 10 с координатами х (469722,24) у (1220441,26), далее в западном направлении до точки 9 с координатами х (469705,63) у (1220375,92);

- на западе от точки 9 с координатами х (469705,63) у (1220375,92) в северном направлении до точки 8 с координатами х (469900,16) у (1220314,86).

Координаты характерных точек границы территории участка ЗРЗ-1 зоны регулирования застройки и хозяйственной деятельности объекта культурного наследия

№ точки	Координаты точек в местной системе координат, система координат МСК-67	
	Х	У
8	469900,16	1220314,86
23	469959,46	1220446,16
24	469904,60	1220463,84
25	469885,47	1220499,23
26	469933,11	1220618,10
12	469846,23	1220637,78
11	469759,17	1220436,08
10	469722,24	1220441,26
9	469705,63	1220375,92
8	469900,16	1220314,86

3.2. Граница территории участка ЗРЗ-2 зоны регулирования застройки и хозяйственной деятельности объекта культурного наследия

Граница территории участка ЗРЗ-2 зоны регулирования застройки и хозяйственной деятельности объекта культурного наследия представляет собой отрезки линий, последовательно соединяющих точки 27-28-29-30-31-32-27, и проходит:

- на севере от точки 27 с координатами x (469390,77) y (1220522,46) в восточном направлении до точки 28 с координатами x (469409,56) y (1220845,32);
- на востоке от точки 28 с координатами x (469409,56) y (1220845,32) в южном направлении до точки 29 с координатами x (469130,09) y (1220834,56);
- на юге от точки 29 с координатами x (469130,09) y (1220834,56) в северо-западном направлении до точки 30 с координатами x (469233,11) y (1220628,26), затем в северном направлении до точки 31 с координатами x (469170,97) y (1220592,53), далее в западном направлении до точки 32 с координатами x (469245,50) y (1220450,50);
- на западе от точки 32 с координатами x (469245,50) y (1220450,50) в северном направлении до точки 27 с координатами x (469390,77) y (1220522,46).

Координаты характерных точек границы территории участка ЗРЗ-2 зоны регулирования застройки и хозяйственной деятельности объекта культурного наследия

№ точки	Координаты точек в местной системе координат, система координат МСК-67	
	X	Y
27	469390,77	1220522,46
28	469409,56	1220845,32
29	469130,09	1220834,56
30	469233,11	1220628,26
31	469170,97	1220592,53
32	469245,50	1220450,50
27	469390,77	1220522,46

3.3. Граница территории участка ЗРЗ-3 зоны регулирования застройки и хозяйственной деятельности объекта культурного наследия

Граница территории участка ЗРЗ-3 зоны регулирования застройки и хозяйственной деятельности объекта культурного наследия представляет собой отрезки прямых линий, последовательно соединяющих точки 14-13-32-33-16-15-14, и проходит:

- на севере от точки 14 с координатами x (469488,90) y (1220358,93) в юго-восточном направлении до точки 13 с координатами x (469397,53) y (1220510,47);

- на востоке от точки 13 с координатами х (469397,53) у (1220510,47) в южном направлении до точки 32 с координатами х (469245,50) у (1220450,50);
- на юге от точки 32 с координатами х (469245,50) у (1220450,50) в северо-западном направлении до точки 33 с координатами х (469387,10) у (1220219,62);
- на западе от точки 33 с координатами х (469387,10) у (1220219,62) в северо-восточном направлении до точки 16 с координатами х (469442,83) у (1220255,01), затем в юго-восточном направлении до точки 15 с координатами х (469410,13) у (1220306,51), далее в северо-восточном направлении до точки 14 с координатами х (469488,90) у (1220358,93).

Координаты характерных точек границы территории участка ЗРЗ-3 зоны регулирования застройки и хозяйственной деятельности объекта культурного наследия

№ точки	Координаты точек в местной системе координат, система координат МСК-67	
	Х	У
14	469488,90	1220358,93
13	469397,53	1220510,47
32	469245,50	1220450,50
33	469387,10	1220219,62
16	469442,83	1220255,01
15	469410,13	1220306,51
14	469488,90	1220358,93

3.4. Граница территории участка ЗРЗ-4 зоны регулирования застройки и хозяйственной деятельности объекта культурного наследия

Граница территории участка ЗРЗ-4 зоны регулирования застройки и хозяйственной деятельности объекта культурного наследия представляет собой отрезки прямых линий, последовательно соединяющих точки 34-35-36-37-34, и проходит:

- на севере от точки 34 с координатами х (469592,50) у (1220745,90) в восточном направлении до точки 35 с координатами х (469617,84) у (1220846,37);
- на востоке от точки 35 с координатами х (469617,84) у (1220846,37) в южном направлении до точки 36 с координатами х (469451,09) у (1220843,96);
- на юге от точки 36 с координатами х (469451,09) у (1220843,96) в западном направлении до точки 37 с координатами х (469500,04) у (1220746,15);
- на западе от точки 37 с координатами х (469500,04) у (1220746,15) в северном направлении до точки 34 с координатами х (469592,50) у (1220745,90).

Координаты характерных точек границы территории участка ЗРЗ-4 зоны регулирования застройки и хозяйственной деятельности объекта культурного наследия

№ точки	Координаты точек в местной системе координат, система координат МСК-67	
	X	Y
34	469592,50	1220745,90
35	469617,84	1220846,37
36	469451,09	1220843,96
37	469500,04	1220746,15
34	469592,50	1220745,90

4. Описание границы территории зоны охраняемого природного ландшафта объекта культурного наследия (памятника истории и культуры) народов Российской Федерации регионального значения «Братская могила 16 000 военнопленных Советской Армии, погибших в 1941 - 1943 гг. в концентрационном лагере», расположенного по адресу: Смоленская область, Смоленский район, Печерское сельское поселение, село Печерск

В целях обеспечения сохранности объекта культурного наследия (памятника истории и культуры) народов Российской Федерации регионального значения «Братская могила 16 000 военнопленных Советской Армии, погибших в 1941 - 1943 гг. в концентрационном лагере», расположенного по адресу: Смоленская область, Смоленский район, Печерское сельское поселение, село Печерск, установлена зона охраняемого природного ландшафта с режимами использования ее земель, включающая два участка, на схеме обозначенных литерами ЗОЛ-1, ЗОЛ-2.

4.1. Граница территории участка ЗОЛ-1 зоны охраняемого природного ландшафта объекта культурного наследия

Территория участка ЗОЛ-1 зоны охраняемого природного ландшафта объекта культурного наследия расположена с запада и севера от объекта культурного наследия и включает заболоченные территории с древесными посадками.

Граница территории участка ЗОЛ-1 зоны охраняемого природного ландшафта объекта культурного наследия представляет собой отрезки линий, последовательно соединяющих точки 42-43-8-7-22-21-20-19-18-17-16-33-38-39-40-41-42, и проходит:

- на севере от точки 42 с координатами х (469677,23) у (1219642,82) в северо-восточном направлении до точки 43 с координатами х (469967,08) у (1220286,67);

- на востоке от точки 43 с координатами х (469967,08) у (1220286,67) в юго-восточном направлении до точки 8 с координатами х (469900,16) у (1220314,86), затем в юго-западном направлении до точки 7 с координатами х (469853,76) у (1220251,52), далее в юго-западном направлении до точки 22 с координатами х (469836,55) у (1220204,18), затем также в юго-западном

направлении до точки 21 с координатами х (469823,48) у (1220196,06), далее до точки 20 с координатами х (469777,71) у (1220068,51), далее в северном направлении до точки 19 с координатами х (469834,07) у (1220047,25), затем в западном направлении до точки 18 с координатами х (469765,57) у (1219899,68), далее в юго-западном направлении до точки 17 с координатами х (469697,18) у (1219906,08), затем в юго-восточном направлении до точки 16 с координатами х (469442,83) у (1220255,01);

- на юге от точки 16 с координатами х (469442,83) у (1220255,01) в юго-западном направлении до точки 33 с координатами х (469387,10) у (1220219,62), затем также в юго-западном направлении до точки 38 с координатами х (469346,50) у (1220184,38), далее в северо-западном направлении до точки 39 с координатами х (469422,64) у (1220055,94), затем в юго-западном направлении до точки 40 с координатами х (469288,82) у (1219855,22);

- на западе от точки 40 с координатами х (469288,82) у (1219855,22) в северном направлении до точки 41 с координатами х (469480,31) у (1219733,95), затем также в северном направлении до точки 42 с координатами х (469677,23) у (1219642,82).

Координаты характерных точек границы участка ЗОЛ-1 зоны охраняемого природного ландшафта объекта культурного наследия

№ точки	Координаты точек в местной системе координат система координат МСК-67	
	X	Y
42	469677,23	1219642,82
43	469967,08	1220286,67
8	469900,16	1220314,86
7	469853,76	1220251,52
22	469836,55	1220204,18
21	469823,48	1220196,06
20	469777,71	1220068,51
19	469834,07	1220047,25
18	469765,57	1219899,68
17	469697,18	1219906,08
16	469442,83	1220255,01
33	469387,10	1220219,62
38	469346,5	1220184,38
39	469422,64	1220055,94
40	469288,82	1219855,22
41	469480,31	1219733,95
42	469677,23	1219642,82

4.2. Граница территории участка ЗОЛ-2 зоны охраняемого природного ландшафта объекта культурного наследия

Территория участка ЗОЛ-2 зоны охраняемого природного ландшафта объекта культурного наследия расположена с восточной стороны от объекта культурного наследия вдоль автодороги, ведущей к федеральной трассе.

Граница территории участка ЗОЛ-2 зоны охраняемого природного ландшафта объекта культурного наследия представляет собой отрезки линий, последовательно соединяющих точки 46-47-48-35-34-37-36-28-27-13-12-26-44-45-46, и проходит:

- на севере от точки 46 с координатами х (470038,74) у (1220545,67) в северо-восточном направлении до точки 47 с координатами х (470119,00) у (1220728,40);

- на востоке от точки 47 с координатами х (470119,00) у (1220728,40) в юго-восточном направлении до точки 48 с координатами х (470041,75) у (1220839,37), затем в юго-западном направлении до точки 35 с координатами х (469617,84) у (1220846,37), далее в западном направлении до точки 34 с координатами х (469592,50) у (1220745,90), затем в южном направлении до точки 37 с координатами х (469500,04) у (1220746,15), далее в юго-восточном направлении до точки 36 с координатами х (469451,09) у (1220843,96), далее в южном направлении до точки 28 с координатами х (469409,56) у (1220845,32);

- на юге от точки 28 с координатами х (469409,56) у (1220845,32) в западном направлении до точки 27 с координатами х (469390,77) у (1220522,46), затем в западном направлении до точки 13 с координатами х (469397,53) у (1220510,47);

- на западе от точки 13 с координатами х (469397,53) у (1220510,47) в северо-восточном направлении до точки 12 с координатами х (469846,23) у (1220637,78), далее в северо-западном направлении до точки 26 с координатами х (469933,11) у (1220618,10), затем далее в северо-западном направлении до точки 44 с координатами х (469991,54) у (1220591,27), далее в западном направлении до точки 45 с координатами х (469978,13) у (1220561,22), затем в северном направлении до точки 46 с координатами х (470038,74) у (1220545,67).

Координаты характерных точек границы участка ЗОЛ-2 зоны охраняемого природного ландшафта объекта культурного наследия

№ точки	Координаты точек в местной системе координат, система координат МСК-67	
	Х	У
1	2	3
46	470038,74	1220545,67
47	470119,00	1220728,40
48	470041,75	1220839,37
35	469617,84	1220846,37
34	469592,50	1220745,90
37	469500,04	1220746,15
36	469451,09	1220843,96
28	469409,56	1220845,32

1	2	3
27	469390,77	1220522,46
13	469397,53	1220510,47
12	469846,23	1220637,78
26	469933,11	1220618,10
44	469991,54	1220591,27
45	469978,13	1220561,22
46	470038,74	1220545,67

Приложение № 2
к постановлению Администрации
Смоленской области
от 22.08.2018 № 543

ОСОБЫЕ РЕЖИМЫ

использования земель и требования к градостроительным регламентам в границах территорий зон охраны объекта культурного наследия (памятника истории и культуры) народов Российской Федерации регионального значения «Братская могила 16 000 военнопленных Советской Армии, погибших в 1941 - 1943 гг. в концентрационном лагере», расположенного по адресу: Смоленская область, Смоленский район, Печерское сельское поселение, село Печерск

1. Режим использования земель и требования к градостроительным регламентам в границах территории охранной зоны объекта культурного наследия (памятника истории и культуры) народов Российской Федерации регионального значения «Братская могила 16 000 военнопленных Советской Армии, погибших в 1941 - 1943 гг. в концентрационном лагере», расположенного по адресу: Смоленская область, Смоленский район, Печерское сельское поселение, село Печерск

В границах территории охранной зоны объекта культурного наследия (памятника истории и культуры) народов Российской Федерации регионального значения «Братская могила 16 000 военнопленных Советской Армии, погибших в 1941 - 1943 гг. в концентрационном лагере», расположенного по адресу: Смоленская область, Смоленский район, Печерское сельское поселение, село Печерск (далее – объект культурного наследия), установлен режим использования земель, согласно которому в соответствии с согласованными с государственными органами, уполномоченными в сфере сохранения, использования, популяризации и государственной охраны объектов культурного наследия, проектами проведения землеустроительных, земляных, строительных, мелиоративных, хозяйственных и иных работ разрешается:

- создание специализированной историко-культурной мемориальной территории;
- проведение археологических исследований по установлению мест захоронения всех погибших военнопленных;
- сохранение, восстановление (регенерация) историко-градостроительной и ландшафтной среды объекта культурного наследия;
- проведение работ по озеленению, регулированию и санации зеленых насаждений в целях обеспечения визуального восприятия объекта культурного наследия и окружающей ландшафтной среды;
- размещение информационных табличек, памятных знаков, иной историко-культурной информации;

- устройство пешеходных дорожек, их благоустройство;
- строительство подъездной дороги к объекту культурного наследия, устройство парковочного кармана.

Запрещается:

- строительство объектов капитального строительства;
- установка некапитальных сооружений (кроме зоны ОЗ-1);
- выпас домашнего скота на территории участка ОЗ-1;
- проведение земляных работ без осуществления археологических исследований.

2. Режим использования земель и требования к градостроительным регламентам в границах территории зоны регулирования застройки и хозяйственной деятельности объекта культурного наследия (памятника истории и культуры) народов Российской Федерации регионального значения «Братская могила 16 000 военнопленных Советской Армии, погибших в 1941 - 1943 гг. в концентрационном лагере», расположенного по адресу: Смоленская область, Смоленский район, Печерское сельское поселение, село Печерск

В границах территории зоны регулирования застройки и хозяйственной деятельности в соответствии с согласованными государственными органами, уполномоченными в сфере сохранения, использования, популяризации и государственной охраны объектов культурного наследия, проектами проведения землеустроительных, земляных, строительных, мелиоративных, хозяйственных и иных работ разрешается:

- строительство, реконструкция, капитальный ремонт объектов капитального строительства в соответствии со специальными требованиями, установленными для отдельных участков зоны регулирования застройки и хозяйственной деятельности;
- снос объектов капитального строительства и некапитальных сооружений, не представляющих историко-культурной ценности;
- при реконструкции и новом строительстве объектов капитального строительства принятие в основном нейтрального силуэта, материал строительства – кирпич, дерево; отделка – лицевой кирпич,штукатурка; окраска фасадными красками неярких (пастельных) цветов; использование нейтральных (не ярких) цветовых тонов кровельного покрытия;
- устройство со стороны улицы ограждений, калиток, гаражных ворот с окраской нейтральными (не яркими) цветовыми тонами;
- строительство, капитальный ремонт, реконструкция объектов инженерной и транспортной инфраструктуры;
- проведение мероприятий, направленных на обеспечение пожарной безопасности;
- при новом строительстве: проведение археологических исследований в целях обнаружения возможных захоронений периода Великой Отечественной войны 1941 - 1945 годов, характер археологических исследований определяется органом

государственной власти, уполномоченным в сфере охраны объектов культурного наследия.

Запрещается:

- при ремонте, реконструкции и новом строительстве применение диссонансных объемно-пространственных и архитектурных решений по силуэту и цвету, в том числе использование активных цветовых решений в отделке фасадов, кровельном покрытии, применение сайдинга и иных искусственных материалов в отделке фасадов; применение на жилых зданиях высоких (более 45 градусов) скатных кровель, башен и иных доминантных элементов в завершениях сооружений;

- проведение строительных земляных работ без предварительного археологического исследования.

Максимальная высота объектов капитального строительства на участках ЗРЗ-1, ЗРЗ-2, ЗРЗ-3 – 9 метров до верха скатной кровли, размер зданий по фасаду, выходящему на улицу, не более 15 метров, размеры зданий в глубину участка не ограничиваются.

3. Режим использования земель и требования к градостроительным регламентам в границах территории зоны охраняемого природного ландшафта объекта культурного наследия (памятника истории и культуры) народов Российской Федерации регионального значения «Братская могила 16 000 военнопленных Советской Армии, погибших в 1941 - 1943 гг. в концентрационном лагере», расположенного по адресу: Смоленская область, Смоленский район, Печерское сельское поселение, село Печерск

В границах территории зоны охраняемого природного ландшафта в соответствии с согласованными государственными органами, уполномоченными в сфере сохранения, использования, популяризации и государственной охраны объектов культурного наследия, проектами проведения землеустроительных, земляных, строительных, мелиоративных, хозяйственных и иных работ разрешается:

- использование территории под рекреационные цели, создание мест организованного отдыха, устройство пешеходных, велосипедных дорожек, иная хозяйственная деятельность, не искажающая облик исторического природного окружения объекта культурного наследия и не требующая строительства капитальных сооружений;

- создание историко-культурной мемориальной территории;

- проведение археологических исследований по установлению мест захоронения погибших военнопленных;

- сохранение, восстановление (регенерация) ландшафтной среды объекта культурного наследия;

- проведение работ по озеленению, регулированию и санации зеленых насаждений в целях обеспечения визуального восприятия объекта культурного наследия и окружающей ландшафтной среды;

- размещение информационных табличек, памятных знаков, иной историко-культурной информации.

Запрещается:

- строительство объектов капитального и некапитального строительства, иная хозяйственная деятельность, ведущая к изменению облика исторического ландшафта;

- захламление водотоков, загрязнение почв и грунтовых вод, нарушение почвенного покрова, культурного слоя;

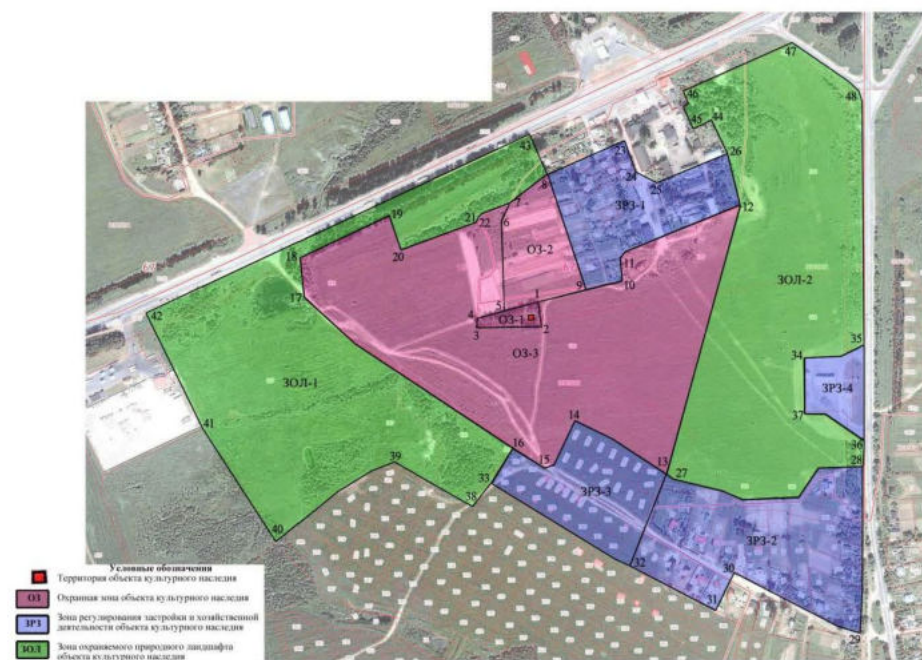
- применение ядохимикатов, удобрений, загрязнение территории нечистотами, мусором, промышленными отходами.

- проведение земляных работ без предварительного археологического исследования.

Приложение № 3
к постановлению Администрации
Смоленской области
от 22.08.2018 № 543

СХЕМА

границ зон охраны объекта культурного наследия (памятника истории и культуры) народов Российской Федерации регионального значения «Братская могила 16 000 военнопленных Советской Армии, погибших в 1941 - 1943 гг. в концентрационном лагере», расположенного по адресу: Смоленская область, Смоленский район, Печерское сельское поселение, село Печерск



ПОЯСНИТЕЛЬНАЯ ЗАПИСКА

**к проекту постановления Администрации Смоленской области
«Об утверждении границ зон охраны объекта культурного наследия
(памятника истории и культуры) народов Российской Федерации
регионального значения «Братская могила 16 000 военнопленных Советской
Армии, погибших в 1941 - 1943 гг. в концентрационном лагере»,
расположенного по адресу: Смоленская область, Смоленский район, Печерское
сельское поселение, село Печерск, особых режимов использования земель и
требований к градостроительным регламентам в границах территорий данных
зон»**

Проект постановления Администрации Смоленской области «Об утверждении границ зон охраны объекта культурного наследия (памятника истории и культуры) народов Российской Федерации регионального значения «Братская могила 16 000 военнопленных Советской Армии, погибших в 1941 - 1943 гг. в концентрационном лагере», расположенного по адресу: Смоленская область, Смоленский район, Печерское сельское поселение, село Печерск, особых режимов использования земель и требований к градостроительным регламентам в границах территорий данных зон» (далее – проект постановления) разработан в соответствии с Федеральным законом от 25.06.2002 № 73-ФЗ «Об объектах культурного наследия (памятниках истории и культуры) народов Российской Федерации», областным законом от 31.03.2009 № 10-з «Об объектах культурного наследия (памятниках истории и культуры) народов Российской Федерации, расположенных на территории Смоленской области», постановлением Правительства Российской Федерации от 12.09.2015 № 972 «Об утверждении Положения о зонах охраны объектов культурного наследия (памятников истории и культуры) народов Российской Федерации и о признании утратившими силу отдельных положений нормативных правовых актов Правительства Российской Федерации», на основании проекта границ территории и проекта зон охраны объекта культурного наследия (памятника истории и культуры) народов Российской Федерации, расположенного на территории Смоленской области: «Братская могила 16 000 военнопленных советской армии, погибших в 1941 - 1943 гг. в концентрационном лагере», расположенного по адресу: Смоленская область, Смоленский район, Печерское сельское поселение, село Печерск, разработанного в 2016 году обществом с ограниченной ответственностью Бюро историко-градостроительных исследований и правового регулирования застройки «Параметр», получившего положительное заключение государственной историко-культурной экспертизы, в целях обеспечения государственной охраны указанного объекта культурного наследия.

Реализация постановления Администрации Смоленской области «Об утверждении границ зон охраны объекта культурного наследия (памятника истории и культуры) народов Российской Федерации регионального значения «Братская могила 16 000 военнопленных Советской Армии, погибших в 1941 - 1943 гг. в концентрационном лагере», расположенного по адресу: Смоленская область,

Смоленский район, Печерское сельское поселение, село Печерск, особых режимов использования земель и требований к градостроительным регламентам в границах территорий данных зон» не потребует финансирования за счет средств областного бюджета, бюджетов иных уровней или внебюджетных источников.

Разработчиком проекта постановления является Департамент Смоленской области по культуре и туризму.

ФИНАНСОВО-ЭКОНОМИЧЕСКОЕ ОБОСНОВАНИЕ

**проекта постановления Администрации Смоленской области
«Об утверждении границ зон охраны объекта культурного наследия
(памятника истории и культуры) народов Российской Федерации
регионального значения «Братская могила 16 000 военнопленных Советской
Армии, погибших в 1941 - 1943 гг. в концентрационном лагере»,
расположенного по адресу: Смоленская область, Смоленский район, Печерское
сельское поселение, село Печерск, особых режимов использования земель и
требований к градостроительным регламентам в границах территорий
данных зон»**

Принятие постановления Администрации Смоленской области «Об утверждении границ зон охраны объекта культурного наследия (памятника истории и культуры) народов Российской Федерации регионального значения «Братская могила 16 000 военнопленных Советской Армии, погибших в 1941 - 1943 гг. в концентрационном лагере», расположенного по адресу: Смоленская область, Смоленский район, Печерское сельское поселение, село Печерск, особых режимов использования земель и требований к градостроительным регламентам в границах территорий данных зон» не потребует расходов из областного бюджета.

14. Постановление Администрации Смоленской области №546 от 22.08.2018г. «Об утверждении границ зон охраны объекта культурного наследия (памятника истории и культуры) народов Российской Федерации регионального значения «Братская могила 2500 советских военнопленных, замученных гитлеровцами в концлагере», расположенного по адресу: Смоленская область, Смоленский район, дер. Ракитня-2, особых режимов использования земель и требований к градостроительным регламентам в границах территорий данных зон.



АДМИНИСТРАЦИЯ СМОЛЕНСКОЙ ОБЛАСТИ

ПО С Т А Н О В Л Е Н И Е

от 22.08.2018 № 546

Об утверждении границ зон охраны объекта культурного наследия (памятника истории и культуры) народов Российской Федерации регионального значения «Братская могила 2 500 советских военнопленных, замученных гитлеровцами в концлагере», расположенного по адресу: Смоленская область, Смоленский район, дер. Ракитня-2, особых режимов использования земель и требований к градостроительным регламентам в границах территорий данных зон

В соответствии с Федеральным законом «Об объектах культурного наследия (памятниках истории и культуры) народов Российской Федерации», областным законом «Об объектах культурного наследия (памятниках истории и культуры) народов Российской Федерации, расположенных на территории Смоленской области», постановлением Правительства Российской Федерации от 12.09.2015 № 972 «Об утверждении Положения о зонах охраны объектов культурного наследия (памятников истории и культуры) народов Российской Федерации и о признании утратившими силу отдельных положений нормативных правовых актов Правительства Российской Федерации», в целях обеспечения государственной охраны объекта культурного наследия (памятника истории и культуры) народов Российской Федерации регионального значения «Братская могила 2 500 советских военнопленных, замученных гитлеровцами в концлагере», расположенного по адресу: Смоленская область, Смоленский район, дер. Ракитня-2,

Администрация Смоленской области п о с т а н о в л я е т:

1. Утвердить границы зон охраны объекта культурного наследия (памятника истории и культуры) народов Российской Федерации регионального значения «Братская могила 2 500 советских военнопленных, замученных гитлеровцами в концлагере», расположенного по адресу: Смоленская область, Смоленский район, дер. Ракитня-2, согласно приложению № 1.

2. Утвердить особые режимы использования земель и требования к градостроительным регламентам в границах территорий зон охраны объекта культурного наследия (памятника истории и культуры) народов Российской Федерации регионального значения «Братская могила 2 500 советских военнопленных, замученных гитлеровцами в концлагере», расположенного по адресу: Смоленская область, Смоленский район, дер. Ракитня-2, согласно приложению № 2.

3. Утвердить схему границ зон охраны объекта культурного наследия (памятника истории и культуры) народов Российской Федерации регионального значения «Братская могила 2 500 советских военнопленных, замученных гитлеровцами в концлагере», расположенного по адресу: Смоленская область, Смоленский район, дер. Ракитня-2, согласно приложению № 3.

Губернатор
Смоленской области

А.В. Островский

Приложение № 1
к постановлению Администрации
Смоленской области
от 22.08.2018 № 546

ГРАНИЦЫ

зон охраны объекта культурного наследия (памятника истории и культуры) народов Российской Федерации регионального значения «Братская могила 2 500 советских военнопленных, замученных гитлеровцами в концлагере», расположенного по адресу: Смоленская область, Смоленский район, дер. Ракитня-2

1. Общие положения

Объект культурного наследия (памятник истории и культуры) народов Российской Федерации регионального значения «Братская могила 2 500 советских военнопленных, замученных гитлеровцами в концлагере», расположенного по адресу: Смоленская область, Смоленский район, дер. Ракитня-2 (далее также – объект культурного наследия), принят на государственную охрану в соответствии с решением Смоленского областного Совета народных депутатов от 04.05.84 № 251 «О дополнении и частичном изменении решения исполкома областного Совета депутатов трудящихся от 11 июня 1974 года № 358 «О мерах по дальнейшему улучшению охраны, содержания и реставрации памятников истории и культуры».

Границы зон охраны объекта культурного наследия определены в соответствии с Федеральным законом «Об объектах культурного наследия (памятниках истории и культуры) народов Российской Федерации», областным законом «Об объектах культурного наследия (памятниках истории и культуры) народов Российской Федерации, расположенных на территории Смоленской области», Положением о зонах охраны объектов культурного наследия (памятников истории и культуры) народов Российской Федерации, утвержденным постановлением Правительства Российской Федерации от 12.09.2015 № 972.

Проект зон охраны объекта культурного наследия разработан в 2016 году обществом с ограниченной ответственностью «Бюро историко-градостроительных исследований и правового регулирования застройки «Параметр».

В соответствии со статьей 34 Федерального закона «Об объектах культурного наследия (памятниках истории и культуры) народов Российской Федерации» в целях обеспечения сохранности объекта культурного наследия в его исторической среде на сопряженной с ним территории устанавливаются зоны охраны объекта культурного наследия: охранный зона, зона регулирования застройки и хозяйственной деятельности, зона охраняемого природного ландшафта.

Охранный зона – территория, в пределах которой в целях обеспечения сохранности объекта культурного наследия в его историческом ландшафтном окружении устанавливается особый режим использования земель, ограничивающий

хозяйственную деятельность и запрещающий строительство, за исключением применения специальных мер, направленных на сохранение и регенерацию историко-градостроительной или природной среды объекта культурного наследия.

Зона регулирования застройки и хозяйственной деятельности – территория, в пределах которой устанавливается режим использования земель, ограничивающий строительство и хозяйственную деятельность, определяются требования к реконструкции существующих зданий и сооружений.

Зона охраняемого природного ландшафта – территория, в пределах которой устанавливается режим использования земель, запрещающий или ограничивающий хозяйственную деятельность, строительство и реконструкцию существующих зданий и сооружений в целях сохранения (регенерации) природного ландшафта, включая долины рек, водоемы, леса и открытые пространства, связанные композиционно с объектами культурного наследия.

**2. Описание границы охранной зоны объекта культурного наследия
(памятника истории и культуры) народов Российской Федерации
регионального значения «Братская могила 2 500 советских военнопленных,
замученных гитлеровцами в концлагере», расположенного по адресу:
Смоленская область, Смоленский район, дер. Ракитня-2**

В целях обеспечения сохранности объекта культурного наследия (памятника истории и культуры) народов Российской Федерации регионального значения «Братская могила 2 500 советских военнопленных, замученных гитлеровцами в концлагере», расположенного по адресу: Смоленская область, Смоленский район, дер. Ракитня-2, установлена охранный зона объекта культурного наследия с режимом использования земель, включающая два участка, на схеме обозначенных литерами ОЗ-1, ОЗ-2.

**2.1. Граница территории участка ОЗ-1 охранной зоны объекта
культурного наследия**

Граница территории участка ОЗ-1 охранной зоны объекта культурного наследия представляет собой отрезки прямых линий, последовательно соединяющих точки 5-6-7-8-9-10-5, и проходит:

- на севере от точки 5 с координатами $x(462834,52)$ $y(1208102,28)$ в восточном направлении до точки 6 с координатами $x(462847,83)$ $y(1208642,63)$;

- на востоке в юго-западном направлении от точки 6 с координатами $x(462847,83)$ $y(1208642,63)$ до точки 7 с координатами $x(462576,67)$ $y(1208439,10)$, далее также в юго-западном направлении до точки 8 с координатами $x(462522,29)$ $y(1208368,94)$, затем до точки 9 с координатами $x(462462,16)$ $y(1208318,40)$;

- на юге от точки 9 с координатами $x(462462,16)$ $y(1208318,40)$ в западном направлении до точки 10 с координатами $x(462503,62)$ $y(1208052,98)$;

- на западе от точки 10 с координатами $x(462503,62)$ $y(1208052,98)$ в северном направлении до точки 5 с координатами $x(462834,52)$ $y(1208102,28)$.

**Координаты характерных точек границы участка ОЗ-1 охранной зоны
объекта культурного наследия**

№ точки	Координаты точек в местной системе координат, система координат МСК-67	
	X	Y
5	462834,52	1208102,28
6	462847,83	1208642,63
7	462576,67	1208439,10
8	462522,29	1208368,94
9	462462,16	1208318,40
10	462503,62	1208052,98
5	462834,52	1208102,28

**2.2. Граница территории участка ОЗ-2 охранной зоны объекта
культурного наследия**

Граница территории участка ОЗ-2 охранной зоны объекта культурного наследия представляет собой отрезки прямых линий, соединяющих точки 7-11-12-8-7, и проходит:

- на севере от точки 7 с координатами x (462576,67) y (1208439,10) в юго-восточном направлении до точки 11 с координатами x (462557,79) y (1208476,32);
- на востоке от точки 11 с координатами x (462557,79) y (1208476,32) в юго-западном направлении по границе указанного участка до точки 12 с координатами x (462504,64) y (1208402,96);
- на севере от точки 12 с координатами x (462504,64) y (1208402,96) в северо-западном направлении до точки 8 с координатами x (462522,29) y (1208368,94);
- на западе от точки 8 с координатами x (462522,29) y (1208368,94) в северо-восточном направлении до точки 7 с координатами x (462576,67) y (1208439,10).

**Координаты характерных точек границы участка ОЗ-2 охранной зоны
объекта культурного наследия**

№ точки	Координаты точек в местной системе координат, система координат МСК-67	
	X	Y
7	462576,67	1208439,10
11	462557,79	1208476,32
12	462504,64	1208402,96
8	462522,29	1208368,94
7	462576,67	1208439,10

3. Описание границы зоны регулирования застройки и хозяйственной деятельности объекта культурного наследия (памятника истории и культуры) народов Российской Федерации регионального значения «Братская могила 2 500 советских военнопленных, замученных гитлеровцами в концлагере», расположенного по адресу: Смоленская область, Смоленский район, дер. Ракитня-2

В целях обеспечения сохранности объекта культурного наследия (памятника истории и культуры) народов Российской Федерации регионального значения «Братская могила 2 500 советских военнопленных, замученных гитлеровцами в концлагере», расположенного по адресу: Смоленская область, Смоленский район, дер. Ракитня-2, установлена зона регулирования застройки и хозяйственной деятельности с градостроительными регламентами и режимами использования их земель, включающая три участка, на схеме обозначенных литерами ЗРЗ-1, ЗРЗ-2, ЗРЗ-3.

3.1. Граница территории участка ЗРЗ-1 зоны регулирования застройки и хозяйственной деятельности объекта культурного наследия

Граница территории участка ЗРЗ-1 зоны регулирования застройки и хозяйственной деятельности объекта культурного наследия представляет собой отрезки линий, последовательно соединяющих точки 13-14-6-5-13, и проходит:

- на севере от точки 13 с координатами х (463182,72) у (1208153,22) в восточном направлении до точки 14 с координатами х (463127,27) у (1208657,42);
- на востоке от точки 14 с координатами х (463127,27) у (1208657,42) в южном направлении до точки 6 с координатами х (462847,83) у (1208642,63);
- на юге от точки 6 с координатами х (462847,83) у (1208642,63) в западном направлении до точки 5 с координатами х (462834,52) у (1208102,28);
- на западе от точки 5 с координатами х (462834,52) у (1208102,28) в северном направлении до точки 13 с координатами х (463182,72) у (1208153,22).

Координаты характерных точек границы территории участка ЗРЗ-1 зоны регулирования застройки и хозяйственной деятельности объекта культурного наследия

№ точки	Координаты точек в местной системе координат, система координат МСК-67	
	Х	У
13	463182,72	1208153,22
14	463127,27	1208657,42
6	462847,83	1208642,63
5	462834,52	1208102,28
13	463182,72	1208153,22

3.2. Граница территории участка ЗРЗ-2 зоны регулирования застройки и хозяйственной деятельности объекта культурного наследия

Граница территории участка ЗРЗ-2 зоны регулирования застройки и хозяйственной деятельности объекта культурного наследия представляет собой отрезки линий, последовательно соединяющих точки 10-9-15-22-10, и проходит:

- на севере от точки 10 с координатами х (462503,62) у (1208052,98) в восточном направлении до точки 9 с координатами х (462462,16) у (1208318,40);
- на востоке от точки 9 с координатами х (462462,16) у (1208318,40) в юго-западном направлении до точки 15 с координатами х (462322,42) у (1208244,75);
- на юге от точки 15 с координатами х (462322,42) у (1208244,75) в западном направлении до точки 22 с координатами х (462356,43) у (1208016,91);
- на западе от точки 22 с координатами х (462356,43) у (1208016,91) в северо-восточном направлении до точки 10 с координатами х (462503,62) у (1208052,98).

Координаты характерных точек границы территории участка ЗРЗ-2 зоны регулирования застройки и хозяйственной деятельности объекта культурного наследия

№ точки	Координаты точек в местной системе координат, система координат МСК-67	
	Х	У
10	462503,62	1208052,98
9	462462,16	1208318,40
15	462322,42	1208244,75
22	462356,43	1208016,91
10	462503,62	1208052,98

3.3. Граница территории участка ЗРЗ-3 зоны регулирования застройки и хозяйственной деятельности объекта культурного наследия

Граница территории участка ЗРЗ-3 зоны регулирования застройки и хозяйственной деятельности объекта культурного наследия представляет собой отрезки прямых линий, последовательно соединяющих точки 22-15-16-17-18-19-20-21-22, и проходит:

- на севере от точки 22 с координатами х (462356,43) у (1208016,91) в восточном направлении до точки 15 с координатами х (462322,42) у (1208244,75);
- на востоке от точки 15 с координатами х (462322,42) у (1208244,75) в западном направлении до точки 16 с координатами х (462300,27) у (1208208,14), далее в юго-восточном направлении до точки 17 с координатами х (462262,81) у (1208244,93), затем в юго-западном направлении до точки 18 с координатами х (462100,37) у (1208184,22);
- на юге от точки 18 с координатами х (462100,37) у (1208184,22) в северо-западном направлении до точки 19 с координатами х (462151,98) у (1208103,55);

- на западе от точки 19 с координатами х (462151,98) у (1208103,55) в северо-западном направлении до точки 20 с координатами х (462194,86) у (1208091,88), далее в западном направлении до точки 21 с координатами х (462301,99) у (1207976,59), затем в северном направлении до точки 22 с координатами х (462356,43) у (1208016,91).

Координаты характерных точек границы территории участка ЗРЗ-3 зоны регулирования застройки и хозяйственной деятельности объекта культурного наследия

№ точки	Координаты точек в местной системе координат, система координат МСК-67	
	Х	У
22	462356,43	1208016,91
15	462322,42	1208244,75
16	462300,27	1208208,14
17	462262,81	1208244,93
18	462100,37	1208184,22
19	462151,98	1208103,55
20	462194,86	1208091,88
21	462301,99	1207976,59
22	462356,43	1208016,91

4. Описание границы зоны охраняемого природного ландшафта объекта культурного наследия (памятника истории и культуры) народов Российской Федерации регионального значения «Братская могила 2 500 советских военнопленных, замученных гитлеровцами в концлагере», расположенного по адресу: Смоленская область, Смоленский район, дер. Ракитня-2

В целях обеспечения сохранности объекта культурного наследия (памятника истории и культуры) народов Российской Федерации регионального значения «Братская могила 2 500 советских военнопленных, замученных гитлеровцами в концлагере», расположенного по адресу: Смоленская область, Смоленский район, дер. Ракитня-2, установлена зона охраняемого природного ландшафта с режимами использования ее земель, включающая один участок, на схеме обозначенный литером ЗОЛ.

4.1. Граница зоны охраняемого природного ландшафта объекта культурного наследия

Территория участка зоны охраняемого природного ландшафта объекта культурного наследия расположена на востоке от объекта культурного наследия на береговом склоне реки Ольшанки.

Граница территории зоны охраняемого природного ландшафта объекта культурного наследия представляет собой отрезки прямых линий, последовательно соединяющих точки 6-23-24-15-9-8-12-11-7-6, и проходит:

- на севере от точки 6 с координатами х (462847,83) у (1208642,63) в восточном направлении до точки 23 с координатами х (462696,41) у (1208815,42);
- на востоке от точки 23 с координатами х (462696,41) у (1208815,42) в юго-западном направлении до точки 24 с координатами х (462411,17) у (1208568,91);
- на юге от точки 24 с координатами х (462411,17) у (1208568,91) в юго-западном направлении до точки 15 с координатами х (462322,42) у (1208244,75);
- на западе от точки 15 с координатами х (462322,42) у (1208244,75) в северо-восточном направлении до точки 9 с координатами х (462462,16) у (1208318,40), затем также в северо-восточном направлении до точки 8 с координатами х (462522,29) у (1208368,94), далее в юго-восточном направлении до точки 12 с координатами х (462504,64) у (1208402,96), далее в северо-восточном направлении до точки 11 с координатами х (462557,79) у (1208476,32), затем в северо-западном направлении до точки 7 с координатами х (462576,67) у (1208439,10), далее в северном направлении до точки 6 с координатами х (462847,83) у (1208642,63).

Координаты характерных точек границы зоны охраняемого природного ландшафта объекта культурного наследия

№ точки	Координаты точек в местной системе координат, система координат МСК-67	
	X	Y
6	462847,83	1208642,63
23	462696,41	1208815,42
24	462411,17	1208568,91
15	462322,42	1208244,75
9	462462,16	1208318,40
8	462522,29	1208368,94
12	462504,64	1208402,96
11	462557,79	1208476,32
7	462576,67	1208439,10
6	462847,83	1208642,63

Приложение № 2
к постановлению Администрации
Смоленской области
от 22.08.2018 № 546

ОСОБЫЕ РЕЖИМЫ

использования земель и требования к градостроительным регламентам в границах территорий зон охраны объекта культурного наследия (памятника истории и культуры) народов Российской Федерации регионального значения «Братская могила 2 500 советских военнопленных, замученных гитлеровцами в концлагере», расположенного по адресу: Смоленская область, Смоленский район, дер. Ракитня-2

1. Режим использования земель и требования к градостроительным регламентам в границах территории охранной зоны объекта культурного наследия (памятника истории и культуры) народов Российской Федерации регионального значения «Братская могила 2 500 советских военнопленных, замученных гитлеровцами в концлагере», расположенного по адресу: Смоленская область, Смоленский район, дер. Ракитня-2

В границах территории охранной зоны объекта культурного наследия (памятника истории и культуры) народов Российской Федерации регионального значения «Братская могила 2 500 советских военнопленных, замученных гитлеровцами в концлагере», расположенного по адресу: Смоленская область, Смоленский район, дер. Ракитня-2 (далее – объект культурного наследия), установлен режим использования земель, согласно которому в соответствии с согласованными с государственными органами, уполномоченными в сфере сохранения, использования, популяризации и государственной охраны объектов культурного наследия, проектами проведения землеустроительных, земляных, строительных, мелиоративных, хозяйственных и иных работ разрешается:

- восстановление (регенерация) историко-градостроительной и ландшафтной среды объекта культурного наследия;
- снос, ремонт, реконструкция без увеличения габаритов объектов капитального строительства и некапитальных сооружений, расположенных на территории участка ОЗ-1;
- ремонт, реконструкция без увеличения габаритов объектов капитального строительства и некапитальных сооружений, расположенных на территории участка ОЗ-2;
- строительство подъездной дороги к объекту культурного наследия, устройство парковочного кармана;

- проведение работ по озеленению, регулированию и санации зеленых насаждений в целях обеспечения визуального восприятия объекта культурного наследия;

- благоустройство пешеходных зон с использованием в покрытии традиционных материалов;

- размещение информационных табличек, памятных знаков, иной историко-культурной информации;

- размещение временных элементов информационно-декоративного оформления событийного характера, включая праздничное оформление;

- проведение мероприятий, направленных на обеспечение инженерной защиты объекта культурного наследия;

- проведение археологических исследований перед началом любых видов земляных работ.

Запрещается:

- строительство объектов капитального строительства, кроме строительства дороги с твердым покрытием к объекту культурного наследия;

- установка некапитальных сооружений, кроме временных строительных сооружений на период реставрации и реконструкции объекта культурного наследия и его территории;

- использование при ремонте и реконструкции объектов капитального строительства, расположенных на территории участка ОЗ-2, активных цветовых решений в отделке фасадов, кровельном покрытии, применение сайдинга и иных искусственных материалов в отделке фасадов;

- установка рекламных конструкций, за исключением информационных обозначений объекта культурного наследия и праздничного, событийного оформления;

- выпас домашнего скота на территории участка ОЗ-1;

- размещение площадок для мусоросборников, контейнеров для отходов;

- проведение земляных работ без осуществления археологических исследований.

2. Режим использования земель и требования к градостроительным регламентам в границах территории зоны регулирования застройки и хозяйственной деятельности объекта культурного наследия (памятника истории и культуры) народов Российской Федерации регионального значения «Братская могила 2 500 советских военнопленных, замученных гитлеровцами в концлагере», расположенного по адресу: Смоленская область, Смоленский район, дер. Ракитня-2

В границах территории зоны регулирования застройки и хозяйственной деятельности в соответствии с согласованными государственными органами, уполномоченными в сфере сохранения, использования, популяризации и государственной охраны объектов культурного наследия, проектами проведения землеустроительных, земляных, строительных, мелиоративных, хозяйственных и иных работ разрешается:

- строительство, реконструкция, капитальный ремонт объектов капитального строительства в соответствии со специальными требованиями, установленными для отдельных участков зоны регулирования застройки и хозяйственной деятельности;

- снос объектов капитального строительства и некапитальных сооружений, не представляющих историко-культурной ценности;

- при реконструкции и новом строительстве объектов капитального строительства принятие в основном нейтрального силуэта, материал строительства - кирпич, дерево; отделка – лицевой кирпич, штукатурка; окраска фасадными красками неярких (пастельных) цветов; использование нейтральных (не ярких) цветовых тонов кровельного покрытия;

- устройство со стороны улицы ограждений, калиток, гаражных ворот с окраской нейтральными (не яркими) цветовыми тонами;

- строительство, капитальный ремонт, реконструкция объектов инженерной и транспортной инфраструктуры;

- проведение мероприятий, направленных на обеспечение пожарной безопасности;

- при новом строительстве: проведение археологических исследований в целях обнаружения возможных захоронений периода Великой Отечественной войны 1941 - 1945 годов, характер археологических исследований определяется органом государственной власти, уполномоченным в сфере охраны объектов культурного наследия.

Запрещается:

- при ремонте, реконструкции и новом строительстве применение диссонансных объемно-пространственных и архитектурных решений по силуэту и цвету, в том числе использование активных цветовых решений в отделке фасадов, кровельном покрытии, применение сайдинга и иных искусственных материалов в отделке фасадов;

- применение на жилых зданиях высоких (более 45 градусов) скатных кровель, башен и иных доминантных элементов в завершениях сооружений;

- прокладка инженерных коммуникаций (теплотрасс, газопровода, электрокабеля) надземным способом;

- размещение взрывоопасных и пожароопасных объектов, объектов с динамическим воздействием;

- использование строительных технологий, создающих динамические нагрузки;

- проведение строительных земляных работ без предварительного археологического исследования.

Максимальная высота объектов капитального строительства на участках ЗРЗ-1, ЗРЗ-2 – 9 метров до верха скатной кровли, размер зданий по фасаду, выходящему на улицу, не более 15 метров, размеры зданий в глубину участка не ограничиваются.

Максимальная высота объектов капитального строительства на участке ЗРЗ-3 – 12 метров до верха кровли, размер зданий по фасаду, выходящему на улицу Боровую, не более 15 метров, размеры зданий в глубину участка не ограничиваются.

3. Режим использования земель и требования к градостроительным регламентам в границах территории зоны охраняемого природного ландшафта объекта культурного наследия (памятника истории и культуры) народов Российской Федерации регионального значения «Братская могила 2 500 советских военнопленных, замученных гитлеровцами в концлагере», расположенного по адресу: Смоленская область, Смоленский район, дер. Ракитня-2

В зоне охраняемого природного ландшафта в соответствии с согласованными государственными органами, уполномоченными в сфере сохранения, использования, популяризации и государственной охраны объектов культурного наследия, проектами проведения землеустроительных, земляных, строительных, мелиоративных, хозяйственных и иных работ разрешается:

- использование территории под рекреационные цели, создание мест организованного отдыха, устройство пешеходных, велосипедных дорожек, иная хозяйственная деятельность, не искажающая облик исторического природного окружения;

- проведение мероприятий, направленных на сохранение и воссоздание элементов историко-природного ландшафта, особенностей рельефа, гидрографии;

- проведение работ по инженерной защите территории, по укреплению берегов водных объектов на основе гидрологических, экологических и иных исследований.

Запрещается:

- строительство объектов капитального и некапитального строительства, иная хозяйственная деятельность, ведущая к изменению облика исторического пойменного ландшафта;

- изменение рельефа, распашка земель в прибрежной зоне;

- захламливание водотоков, загрязнение почв и грунтовых вод, нарушение почвенного покрова, культурного слоя;

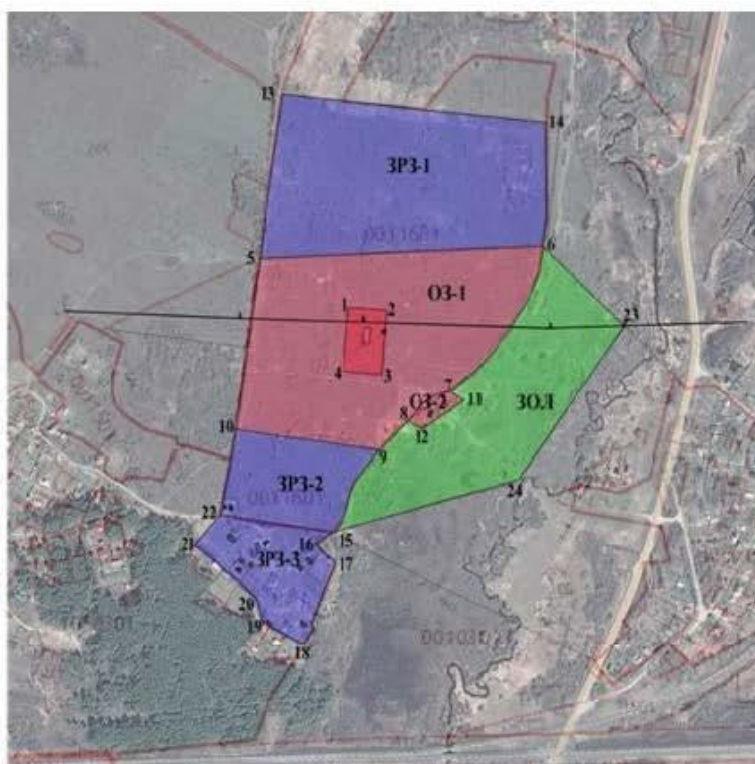
- применение ядохимикатов, удобрений, загрязнение территории нечистотами, мусором, навозом, промышленными отходами и др.

14

Приложение № 3
к постановлению Администрации
Смоленской области
от 22.08.2018 № 546

СХЕМА

границ зон охраны объекта культурного наследия (памятника истории и культуры) народов Российской Федерации регионального значения «Братская могила 2 500 советских военнопленных, замученных гитлеровцами в концлагере», расположенного по адресу: Смоленская область, Смоленский район, дер. Ракитня-2



Условные обозначения:

- Территория объекта культурного наследия
- Территория охранной зоны объекта культурного наследия
- Территория зоны регулирования застройки и хозяйственной деятельности объекта культурного наследия
- Зона охраняемого природного ландшафта объекта культурного наследия
- Объекты капитального строительства и инженерные сооружения, расположенные в границах зон охраны:
- Индивидуальные жилые дома и хозяйственные постройки
- Опоры линии электропередачи

ПОЯСНИТЕЛЬНАЯ ЗАПИСКА

**к проекту постановления Администрации Смоленской области
«Об утверждении границ зон охраны объекта культурного наследия
(памятника истории и культуры) народов Российской Федерации
регионального значения «Братская могила 2 500 советских военнопленных,
замученных гитлеровцами в концлагере», расположенного по адресу:
Смоленская область, Смоленский район, дер. Ракитня-2, особых режимов
использования земель и требований к градостроительным регламентам в
границах территорий данных зон»**

Проект постановления Администрации Смоленской области «Об утверждении границ зон охраны объекта культурного наследия (памятника истории и культуры) народов Российской Федерации регионального значения «Братская могила 2 500 советских военнопленных, замученных гитлеровцами в концлагере», расположенного по адресу: Смоленская область, Смоленский район, дер. Ракитня-2, особых режимов использования земель и требований к градостроительным регламентам в границах территорий данных зон» (далее – проект постановления) разработан в соответствии с Федеральным законом от 25.06.2002 № 73-ФЗ «Об объектах культурного наследия (памятниках истории и культуры) народов Российской Федерации», областным законом от 31.03.2009 № 10-з «Об объектах культурного наследия (памятниках истории и культуры) народов Российской Федерации, расположенных на территории Смоленской области», постановлением Правительства Российской Федерации от 12.09.2015 № 972 «Об утверждении Положения о зонах охраны объектов культурного наследия (памятников истории и культуры) народов Российской Федерации и о признании утратившими силу отдельных положений нормативных правовых актов Правительства Российской Федерации» на основании проекта границ территории и проекта зон охраны объекта культурного наследия (памятника истории и культуры) народов Российской Федерации, расположенного на территории Смоленской области: «Братская могила 2 500 советских военнопленных, замученных гитлеровцами в концлагере», расположенного по адресу: Смоленская область, Смоленский район, дер. Ракитня-2, разработанного в 2016 году обществом с ограниченной ответственностью Бюро историко-градостроительных исследований и правового регулирования застройки «Параметр», получившего положительное заключение государственной историко-культурной экспертизы, в целях обеспечения государственной охраны указанного объекта культурного наследия.

Реализация постановления Администрации Смоленской области «Об утверждении границ зон охраны объекта культурного наследия (памятника истории и культуры) народов Российской Федерации регионального значения «Братская могила 2 500 советских военнопленных, замученных гитлеровцами в концлагере», расположенного по адресу: Смоленская область, Смоленский район, дер. Ракитня-2, особых режимов использования земель и требований к градостроительным регламентам в границах территорий данных зон» не потребует финансирования за

2

счет средств областного бюджета, бюджетов иных уровней или внебюджетных источников.

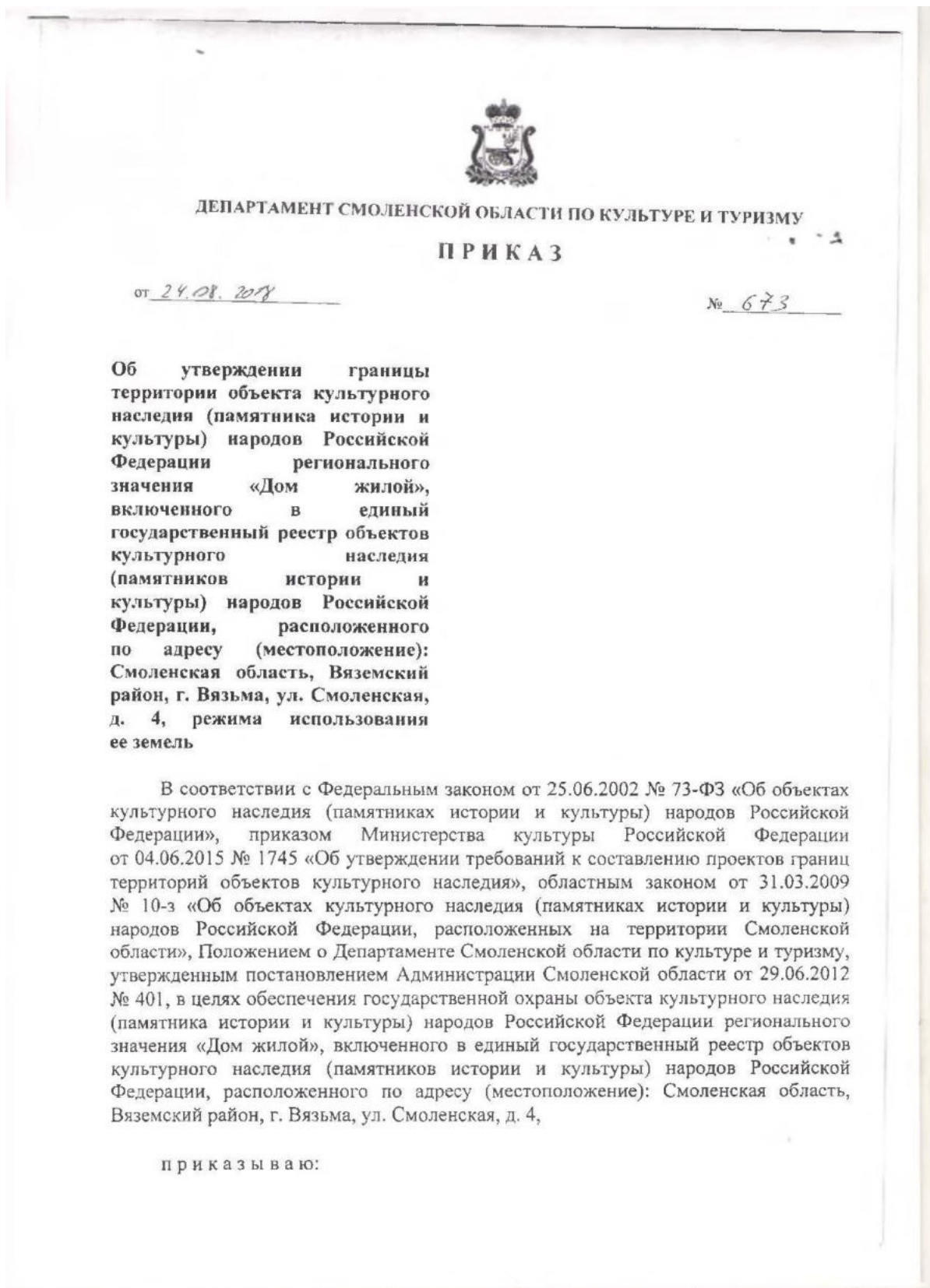
Разработчиком проекта постановления является Департамент Смоленской области по культуре и туризму.

ФИНАНСОВО-ЭКОНОМИЧЕСКОЕ ОБОСНОВАНИЕ

**проекта постановления Администрации Смоленской области
«Об утверждении границ зон охраны объекта культурного наследия
(памятника истории и культуры) народов Российской Федерации
регионального значения «Братская могила 2 500 советских военнопленных,
замученных гитлеровцами в концлагере», расположенного по адресу:
Смоленская область, Смоленский район, дер. Ракитня-2, особых режимов
использования земель и требований к градостроительным регламентам в
границах территорий данных зон»**

Принятие постановления Администрации Смоленской области «Об утверждении границ зон охраны объекта культурного наследия (памятника истории и культуры) народов Российской Федерации регионального значения «Братская могила 2 500 советских военнопленных, замученных гитлеровцами в концлагере», расположенного по адресу: Смоленская область, Смоленский район, дер. Ракитня-2, особых режимов использования земель и требований к градостроительным регламентам в границах территорий данных зон» не потребует расходов из областного бюджета.

15. Приказ Департамента Смоленской области по культуре и туризму №673 от 24.08.2018г. «Об утверждении границы территории объекта культурного наследия (памятника истории и культуры) народов Российской Федерации регионального значения «Дом жилой», включенного в единый государственный реестр объектов культурного наследия (памятников истории и культуры) народов Российской Федерации, расположенного по адресу (местоположение): Смоленская область, Вяземский район, г. Вязьма, ул. Смоленская, д. 4, режима использования ее земель».



2

1. Утвердить границу территории объекта культурного наследия (памятника истории и культуры) народов Российской Федерации регионального значения «Дом жилой», включенного в единый государственный реестр объектов культурного наследия (памятников истории и культуры) народов Российской Федерации, расположенного по адресу (местоположение): Смоленская область, Вяземский район, г. Вязьма, ул. Смоленская, д. 4, режим использования ее земель согласно приложению № 1 к настоящему приказу.

2. Утвердить схему границы территории объекта культурного наследия (памятника истории и культуры) народов Российской Федерации регионального значения «Дом жилой», включенного в единый государственный реестр объектов культурного наследия (памятников истории и культуры) народов Российской Федерации, расположенного по адресу (местоположение): Смоленская область, Вяземский район, г. Вязьма, ул. Смоленская, д. 4 (далее также – схема), координаты поворотных точек границы территории объекта культурного наследия (памятника истории и культуры) народов Российской Федерации регионального значения «Дом жилой», включенного в единый государственный реестр объектов культурного наследия (памятников истории и культуры) народов Российской Федерации, расположенного по адресу (местоположение): Смоленская область, Вяземский район, г. Вязьма, ул. Смоленская, д. 4, согласно приложению № 2 к настоящему приказу.

3. Контроль за исполнением настоящего приказа оставляю за собой.

Начальник Департамента



С.А. Черняков

3

Приложение № 1
к приказу начальника Департамента
Смоленской области по культуре и
туризму

от 24.08.2018 № 043

ГРАНИЦА

территории объекта культурного наследия (памятника истории и культуры) народов Российской Федерации регионального значения «Дом жилой», включенного в единый государственный реестр объектов культурного наследия (памятников истории и культуры) народов Российской Федерации, расположенного по адресу (местоположение): Смоленская область, Вяземский район, г. Вязьма, ул. Смоленская, д. 4, режим использования ее земель

1. Общие положения

Объект культурного наследия (памятник истории и культуры) народов Российской Федерации регионального значения «Дом жилой», включенный в единый государственный реестр объектов культурного наследия (памятников истории и культуры) народов Российской Федерации, расположенный по адресу (местоположение): Смоленская область, Вяземский район, г. Вязьма, ул. Смоленская, д. 4, состоит на государственной охране в соответствии с решением Смоленской областной Думы от 28.02.95 № 24 «О сохранении культурного наследия Смоленской области» (далее также – объект культурного наследия). Объект культурного наследия включен в единый государственный реестр объектов культурного наследия (памятников истории и культуры) народов Российской Федерации.

Проект границы территории объекта культурного наследия разработан в 2018 году обществом с ограниченной ответственностью «ДАРГЕЛЬ».

2. Описание границы территории объекта культурного наследия

Граница территории объекта культурного наследия идет:

- на севере вдоль северной границы земельного участка с кадастровым номером 67:02:0010111:10 от точки пересечения северной и западной границ указанного земельного участка – точки 1 с координатами X 508291.72; Y 2173731.76 отрезком прямой линии в юго-восточном направлении на расстояние 26 м до точки пересечения северной и восточной границ указанного земельного участка – точки 2 с координатами X 508280.71; Y 2173755.32;

- на востоке вдоль восточной границы земельного участка с кадастровым номером 67:02:0010111:10 от точки пересечения северной и восточной границ указанного земельного участка – точки 2 с координатами X 508280.71; Y 2173755.32 отрезком прямой линии в юго-западном направлении на расстояние

4

19 м до точки пересечения восточной и южной границ указанного земельного участка – точки 3 с координатами X 508262.88; Y 2173749.63;

- на юге вдоль южной границы земельного участка с кадастровым номером 67:02:0010111:10 от точки пересечения восточной и южной границ земельного участка – точки 3 с координатами X 508262.88; Y 2173749.63 отрезком прямой линии в северо-западном направлении на расстояние 26 м до точки пересечения южной и западной границ указанного земельного участка – точки 4 с координатами X 508270.17; Y 2173724.16;

- на западе вдоль западной границы земельного участка с кадастровым номером 67:02:0010111:10 от точки пересечения южной и западной границ указанного земельного участка – точки 4 с координатами X 508270.17; Y 2173724.16 отрезком прямой линии в северо-восточном направлении на расстояние 18 м до точки 5 с координатами X 508287.2; Y 2173724.16, далее отрезком прямой линии в северо-восточном направлении на расстояние 5 м до точки пересечения северной и западной границ указанного земельного участка – точка 1 с координатами X 508291.72; Y 2173731.76.

3. Режим использования земель территории объекта культурного наследия

На территории объекта культурного наследия разрешается:

- проведение работ по сохранению объекта культурного наследия, предусматривающих консервацию, ремонт, реставрацию и приспособление объекта культурного наследия для современного использования;

- восстановление утраченных характеристик историко-градостроительной и природной среды объектов культурного наследия в границах территории объекта культурного наследия;

- проведение капитального ремонта и реконструкции в границах территории объекта культурного наследия существующих объектов капитального строительства без увеличения их объемно-пространственных характеристик, с адаптацией их внешнего вида к исторической застройке и с учетом их восприятия вместе с объектом культурного наследия;

- проведение хозяйственной деятельности, не противоречащей требованиям обеспечения сохранности объекта культурного наследия и позволяющей обеспечить функционирование объекта культурного наследия в современных условиях;

- проведение работ по благоустройству территории объекта культурного наследия;

- проведение работ по обеспечению пожарной безопасности объекта культурного наследия и его защиты от динамических воздействий.

На территории объекта культурного наследия запрещается:

- использование сплошных бетонных и металлических ограждений;


- размещение рекламы на растяжках, на щитах, баннерах и световых панелях.

- строительство объектов капитального строительства, за исключением работ по восстановлению элементов историко-градостроительной среды.




Приложение № 2
к приказу начальника
Департамента Смоленской области
по культуре и туризму
от 24.08.2018 № 693

СХЕМА

границы территории объекта культурного наследия (памятника истории и культуры) народов Российской Федерации регионального значения «Дом жилой», включенного в единый государственный реестр объектов культурного наследия (памятников истории и культуры) народов Российской Федерации, расположенного по адресу (местоположение): Смоленская область, Вяземский район, г. Вязьма, ул. Смоленская, д. 4, режима использования ее земель, координаты поворотных точек границы территории объекта культурного наследия



Условные обозначения:

-  — Территория объекта культурного наследия
-  — Объект культурного наследия
-  — Граница территории объекта культурного наследия

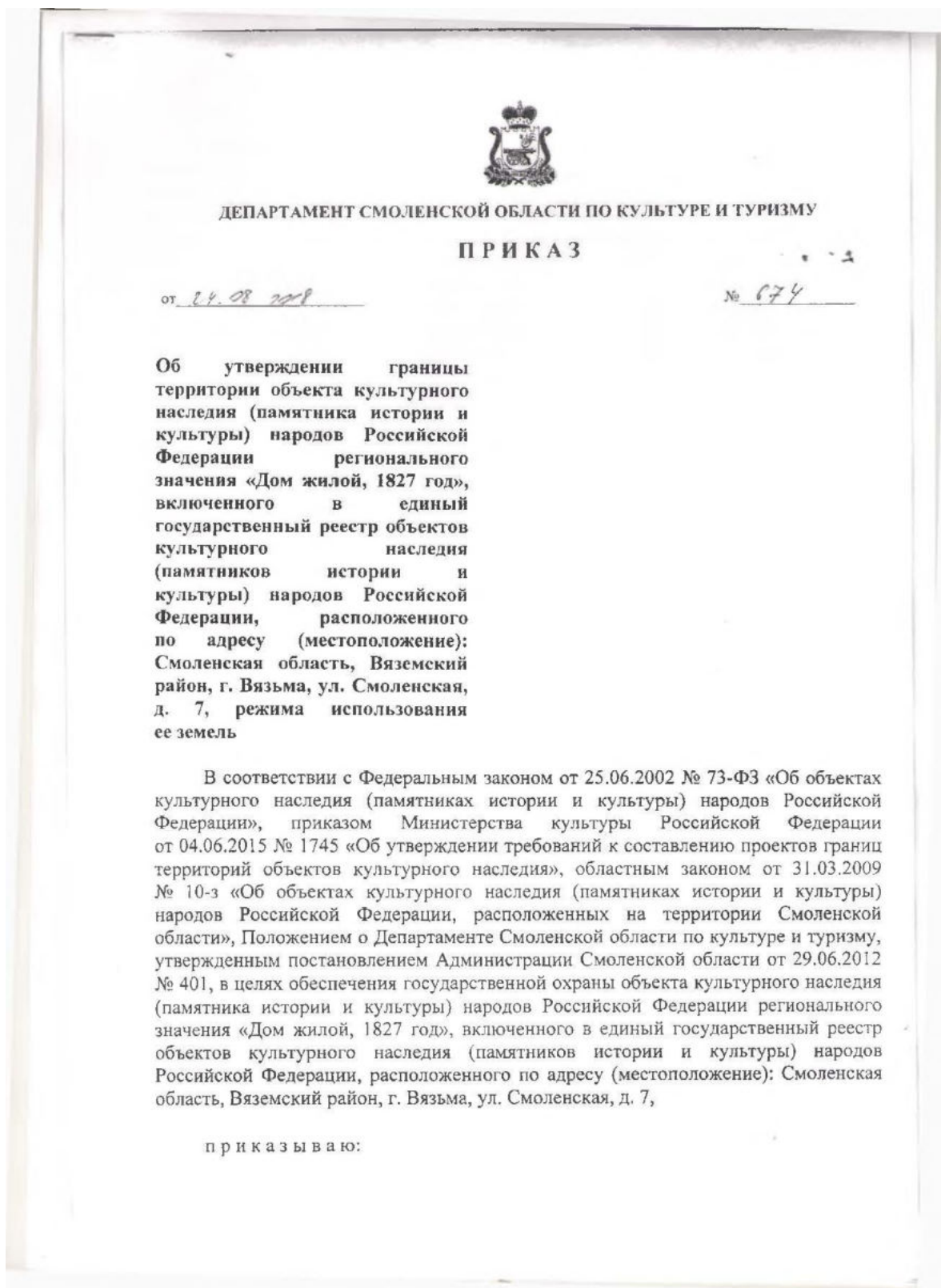
6

ТАБЛИЦА КООРДИНАТ

поворотных точек границы территории объекта культурного наследия (памятника истории и культуры) народов Российской Федерации регионального значения «Дом жилой», включенного в единый государственный реестр объектов культурного наследия (памятников истории и культуры) народов Российской Федерации, расположенного по адресу - **г. Вязьма** (местоположение): Смоленская область, Вяземский район, г. Вязьма, ул. Смоленская, д. 4

Обозначение (номер) поворотной точки	Координаты поворотных точек в местной системе координат (МСК 67)	
	X	Y
1	508291.72	2173731.76
2	508280.71	2173755.32
3	508262.88	2173749.63
4	508270.17	2173724.16
5	508287.2	2173730.15
1	508291.72	2173731.76

16. Приказ Департамента Смоленской области по культуре и туризму №674 от 24.08.2018г. «Об утверждении границы территории объекта культурного наследия (памятника истории и культуры) народов Российской Федерации регионального значения «Дом жилой, 1827 год», включенного в единый государственный реестр объектов культурного наследия (памятников истории и культуры) народов Российской Федерации, расположенного по адресу (местоположение): Смоленская область, Вяземский район, г. Вязьма, ул. Смоленская, д. 7, режима использования ее земель».



1. Утвердить границу территории объекта культурного наследия (памятника истории и культуры) народов Российской Федерации регионального значения «Дом жилой, 1827 год», включенного в единый государственный реестр объектов культурного наследия (памятников истории и культуры) народов Российской Федерации, расположенного по адресу (местоположение): Смоленская область, Вяземский район, г. Вязьма, ул. Смоленская, д. 7, режим использования её земель согласно приложению № 1 к настоящему приказу.

2. Утвердить схему границы территории объекта культурного наследия (памятника истории и культуры) народов Российской Федерации регионального значения «Дом жилой, 1827 год», включенного в единый государственный реестр объектов культурного наследия (памятников истории и культуры) народов Российской Федерации, расположенного по адресу (местоположение): Смоленская область, Вяземский район, г. Вязьма, ул. Смоленская, д. 7 (далее также – схема), координаты поворотных точек границы территории объекта культурного наследия (памятника истории и культуры) народов Российской Федерации регионального значения «Дом жилой, 1827 год», включенного в единый государственный реестр объектов культурного наследия (памятников истории и культуры) народов Российской Федерации, расположенного по адресу (местоположение): Смоленская область, Вяземский район, г. Вязьма, ул. Смоленская, д. 7, согласно приложению № 2 к настоящему приказу.

3. Контроль за исполнением настоящего приказа оставляю за собой.

Начальник Департамента



С.А. Черняков

Приложение № 1
к приказу начальника Департамента
Смоленской области по культуре и
туризму
от 21.08.2018 № 674

ГРАНИЦА

территории объекта культурного наследия (памятника истории и культуры) народов Российской Федерации регионального значения «Дом жилой, 1827 год», включенного в единый государственный реестр объектов культурного наследия (памятников истории и культуры) народов Российской Федерации, расположенного по адресу (местоположение): Смоленская область, Вяземский район, г. Вязьма, ул. Смоленская, д. 7, режим использования ее земель

1. Общие положения

Объект культурного наследия (памятник истории и культуры) народов Российской Федерации регионального значения «Дом жилой, 1827 год», включенный в единый государственный реестр объектов культурного наследия (памятников истории и культуры) народов Российской Федерации, расположенный по адресу (местоположение): Смоленская область, Вяземский район, г. Вязьма, ул. Смоленская, д. 7, состоит на государственной охране в соответствии с решением Исполнительного комитета Смоленского областного Совета депутатов трудящихся от 11.06.74 № 358 «О мерах по дальнейшему улучшению охраны, содержания и реставрации памятников истории и культуры» (далее также – объект культурного наследия). Объект культурного наследия включен в единый государственный реестр объектов культурного наследия (памятников истории и культуры) народов Российской Федерации.

Проект границы территории объекта культурного наследия разработан в 2018 году обществом с ограниченной ответственностью «ДАРГЕЛЬ».

2. Описание границы территории объекта культурного наследия

Граница территории объекта культурного наследия идет:

- на севере вдоль северной границы земельного участка с кадастровым номером 67:02:0010152:5 от точки пересечения северной и западной границ указанного земельного участка – точки 1 с координатами X 508229.87; Y 2173768.69 отрезком прямой линии в юго-восточном направлении на расстояние 20 м до точки пересечения северной и восточной границ указанного земельного участка – точки 2 с координатами X 508226.11; Y 2173788.62;

- на востоке вдоль восточной границы земельного участка с кадастровым номером 67:02:0010152:5 от точки пересечения северной и восточной границ

4

указанного земельного участка – точки 2 с координатами X 508226.11; Y 2173788.62 отрезком прямой линии в юго-западном направлении на расстояние 76 м до точки пересечения восточной и южной границ указанного земельного участка – точки 3 с координатами X 508153.33; Y 2173764.91;

- на юге вдоль южной границы земельного участка с кадастровым номером 67:02:0010152:5 от точки пересечения восточной и южной границ земельного участка – точки 3 с координатами X 508153.33; Y 2173764.91 отрезком прямой линии в северо-западном направлении на расстояние 19 м до точки пересечения южной и западной границ указанного земельного участка – точки 4 с координатами X 508158.95; Y 2173746.76;

- на западе вдоль западной границы земельного участка с кадастровым номером 67:02:0010152:5 от точки пересечения южной и западной границ указанного земельного участка – точки 4 с координатами X 508158.95; Y 2173746.76 отрезком прямой линии в северо-восточном направлении на расстояние 74 м до точки пересечения северной и западной границ указанного земельного участка – точка 1 с координатами X 508229.87; Y 2173768.69.

3. Режим использования земель территории объекта культурного наследия

На территории объекта культурного наследия регионального значения разрешается:

- проведение работ по сохранению объекта культурного наследия, предусматривающих консервацию, ремонт, реставрацию и приспособление объекта культурного наследия для современного использования;

- восстановление утраченных характеристик историко-градостроительной и природной среды объектов культурного наследия в границах территории объекта культурного наследия;

- проведение капитального ремонта и реконструкции в границах территории объекта культурного наследия существующих объектов капитального строительства без увеличения их объемно-пространственных характеристик, с адаптацией их внешнего вида к исторической застройке и с учетом их восприятия вместе с объектом культурного наследия;

- проведение хозяйственной деятельности, не противоречащей требованиям обеспечения сохранности объекта культурного наследия и позволяющей обеспечить функционирование объекта культурного наследия в современных условиях;

- проведение работ по благоустройству территории объекта культурного наследия;

- проведение работ по обеспечению пожарной безопасности объекта культурного наследия и его защиты от динамических воздействий.

На территории объекта культурного наследия запрещается:

- использование сплошных бетонных и металлических ограждений;


- размещение рекламы на растяжках, на щитах, баннерах и световых панелях.

- строительство объектов капитального строительства, за исключением работ по восстановлению элементов историко-градостроительной среды.




Приложение № 2
к приказу начальника
Департамента Смоленской области
по культуре и туризму
от 24.08.2018 № 674

СХЕМА

границы территории объекта культурного наследия (памятника истории и культуры) народов Российской Федерации регионального значения «Дом жилой, 1827 год», включенного в единый государственный реестр объектов культурного наследия (памятников истории и культуры) народов Российской Федерации, расположенного по адресу (местоположение): Смоленская область, Вяземский район, г. Вязьма, ул. Смоленская, д. 7, режима использования ее земель, координаты поворотных точек границы территории объекта культурного наследия



Условные обозначения:

-  — Территория объекта культурного наследия
-  — Объект культурного наследия
-  — Граница территории объекта культурного наследия

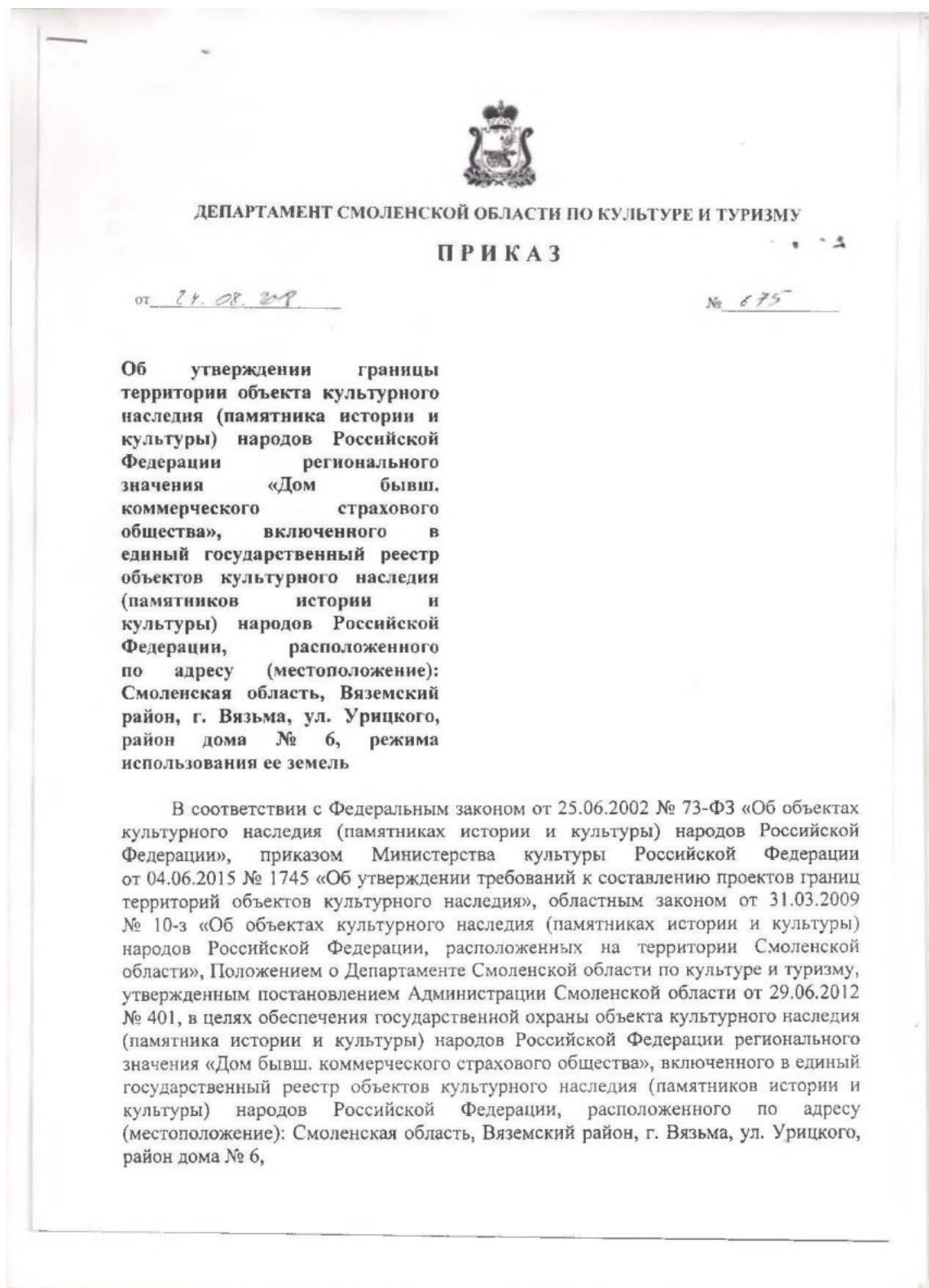
6

ТАБЛИЦА КООРДИНАТ

поворотных точек границы территории объекта культурного наследия (памятника истории и культуры) народов Российской Федерации регионального значения «Дом жилой, 1827 год», включенного в единый государственный реестр объектов культурного наследия (памятников истории и культуры) народов Российской Федерации, расположенного по адресу (местоположение): Смоленская область, Вяземский район, г. Вязьма, ул. Смоленская, д. 7

Обозначение (номер) поворотной точки	Координаты поворотных точек в местной системе координат (МСК 67)	
	X	Y
1	508229.87	2173768.69
2	508226.11	2173788.62
3	508153.33	2173764.91
4	508158.95	2173746.76
1	508229.87	2173768.69

17. Приказ Департамента Смоленской области по культуре и туризму №675 от 24.08.2018г. «Об утверждении границы территории объекта культурного наследия (памятника истории и культуры) народов Российской Федерации регионального значения «Дом бывш. коммерческого страхового общества», включенного в единый государственный реестр объектов культурного наследия (памятников истории и культуры) народов Российской Федерации, расположенного по адресу (местоположение): Смоленская область, Вяземский район, г. Вязьма, ул. Урицкого, район дома №6, режима использования ее земель».



п р и к а з ы в а ю:

1. Утвердить границу территории объекта культурного наследия (памятника истории и культуры) народов Российской Федерации регионального значения «Дом бывш. коммерческого страхового общества», включенного в единый государственный реестр объектов культурного наследия (памятников истории и культуры) народов Российской Федерации, расположенного по адресу (местоположение): Смоленская область, Вяземский район, г. Вязьма, ул. Урицкого, район дома № 6, режим использования ее земель согласно приложению № 1 к настоящему приказу.

2. Утвердить схему границы территории объекта культурного наследия (памятника истории и культуры) народов Российской Федерации регионального значения «Дом бывш. коммерческого страхового общества», включенного в единый государственный реестр объектов культурного наследия (памятников истории и культуры) народов Российской Федерации, расположенного по адресу (местоположение): Смоленская область, Вяземский район, г. Вязьма, ул. Урицкого, район д. № 6 (далее также – схема), координаты поворотных точек границы территории объекта культурного наследия (памятника истории и культуры) народов Российской Федерации регионального значения «Дом бывш. коммерческого страхового общества», включенного в единый государственный реестр объектов культурного наследия (памятников истории и культуры) народов Российской Федерации, расположенного по адресу (местоположение): Смоленская область, Вяземский район, г. Вязьма, ул. Урицкого, район дома № 6, согласно приложению № 2 к настоящему приказу.

3. Контроль за исполнением настоящего приказа оставляю за собой.

Начальник Департамента



С.А. Черняков

3

Приложение № 1
к приказу начальника Департамента
Смоленской области по культуре и
туризму
от 24.08.2018 № 675

ГРАНИЦА

территории объекта культурного наследия (памятника истории и культуры) народов Российской Федерации регионального значения «Дом бывш. коммерческого страхового общества», включенного в единый государственный реестр объектов культурного наследия (памятников истории и культуры) народов Российской Федерации, расположенного по адресу (местоположение): Смоленская область, Вяземский район, г. Вязьма, ул. Урицкого, район дома № 6, режим использования ее земель

1. Общие положения

Объект культурного наследия (памятник истории и культуры) народов Российской Федерации регионального значения «Дом бывш. коммерческого страхового общества», включенного в единый государственный реестр объектов культурного наследия (памятников истории и культуры) народов Российской Федерации, расположенного по адресу (местоположение): Смоленская область, Вяземский район, г. Вязьма, ул. Урицкого, район дома № 6, состоит на государственной охране в соответствии с решением Исполнительного комитета Смоленского областного Совета депутатов трудящихся от 11.06.74 № 358 «О мерах по дальнейшему улучшению охраны, содержания и реставрации памятников истории и культуры» (далее также – объект культурного наследия). Объект культурного наследия включен в единый государственный реестр объектов культурного наследия (памятников истории и культуры) народов Российской Федерации.

Проект границы территории объекта культурного наследия разработан в 2018 году обществом с ограниченной ответственностью «ДАРГЕЛЬ».

2. Описание границы территории объекта культурного наследия

Граница территории объекта культурного наследия идет:

- на севере вдоль северной границы земельного участка с кадастровым номером 67:02:0010111:57 от точки пересечения северной и западной границ указанного земельного участка – точки 1 с координатами X 508341.56; Y 2173609.28 отрезком прямой линии в юго-восточном направлении на расстояние 35 м до точки пересечения северной и восточной границ указанного земельного участка – точки 2 с координатами X 508324.48; Y 2173640.3;

- на востоке вдоль восточной границы земельного участка с кадастровым номером 67:02:0010111:57 от точки пересечения северной и восточной границ

4

указанного земельного участка – точки 2 с координатами X 508324.48; Y 2173640.3 отрезком прямой линии в юго-западном направлении на расстояние 44 м до точки пересечения восточной и южной границ указанного земельного участка – точки 3 с координатами X 508285.46; Y 2173619.27;

- на юге вдоль южной границы земельного участка с кадастровым номером 67:02:0010111:57 от точки пересечения восточной и южной границ земельного участка – точки 3 с координатами X 508285.46; Y 2173619.27 отрезком прямой линии в северо-западном направлении на расстояние 21 м до точки 4 с координатами X 508295.76; Y 2173600.57, далее отрезком прямой линии в северо-западном направлении на расстояние 11 м до точки пересечения южной и западной границ указанного земельного участка – точки 5 с координатами X 508301.6; Y 2173591.52;

- на западе вдоль западной границы земельного участка с кадастровым номером 67:02:0010111:57 от точки пересечения южной и западной границ указанного земельного участка – точки 5 с координатами X 508301.6; Y 2173591.52 отрезком прямой линии в северо-восточном направлении на расстояние 1 м до точки 6 с координатами X 508302.56; Y 2173591.98, далее отрезком прямой линии в северо-восточном направлении на расстояние 41 м до точки 7 с координатами X 508340; Y 2173608.58, далее отрезком прямой линии в северо-восточном направлении на расстояние 2 м до точки до точки пересечения северной и западной границ указанного земельного участка – точка 1 с координатами X 508341.56; Y 2173609.28.

3. Режим использования земель территории объекта культурного наследия

На территории объекта культурного наследия разрешается:

- проведение работ по воссозданию объекта культурного наследия с дальнейшим проведением работ по его сохранению, предусматривающих консервацию, ремонт, реставрацию и приспособление объекта культурного наследия для современного использования;

- восстановление утраченных характеристик историко-градостроительной и природной среды объектов культурного наследия в границах территории объекта культурного наследия;

- проведение капитального ремонта и реконструкции в границах территории объекта культурного наследия существующих объектов капитального строительства без увеличения их объемно-пространственных характеристик, с адаптацией их внешнего вида к исторической застройке и с учетом их восприятия вместе с объектом культурного наследия;

- проведение хозяйственной деятельности, не противоречащей требованиям обеспечения сохранности объекта культурного наследия и позволяющей обеспечить функционирование объекта культурного наследия в современных условиях;

- проведение работ по благоустройству территории объекта культурного наследия;

- проведение работ по обеспечению пожарной безопасности объекта культурного наследия и его защиты от динамических воздействий.

5

На территории объекта культурного наследия запрещается:

- использование сплошных бетонных и металлических ограждений;
- размещение рекламы на растяжках, на щитах, баннерах и световых панелях.
- строительство объектов капитального строительства, за исключением работ по восстановлению элементов историко-градостроительной среды.



Приложение № 2
к приказу начальника
Департамента Смоленской области
по культуре и туризму
от 24.08.2011 № 075

СХЕМА

границы территории объекта культурного наследия (памятника истории и культуры) народов Российской Федерации регионального значения «Дом бывш. коммерческого страхового общества», включенного в единый государственный реестр объектов культурного наследия (памятников истории и культуры) народов Российской Федерации, расположенного по адресу (местоположение): Смоленская область, Вяземский район, г. Вязьма, ул. Урицкого, район дома № 6, режима использования ее земель, координаты поворотных точек границы территории объекта культурного наследия



Условные обозначения:

-  — Территория объекта культурного наследия
-  — Граница территории объекта культурного наследия

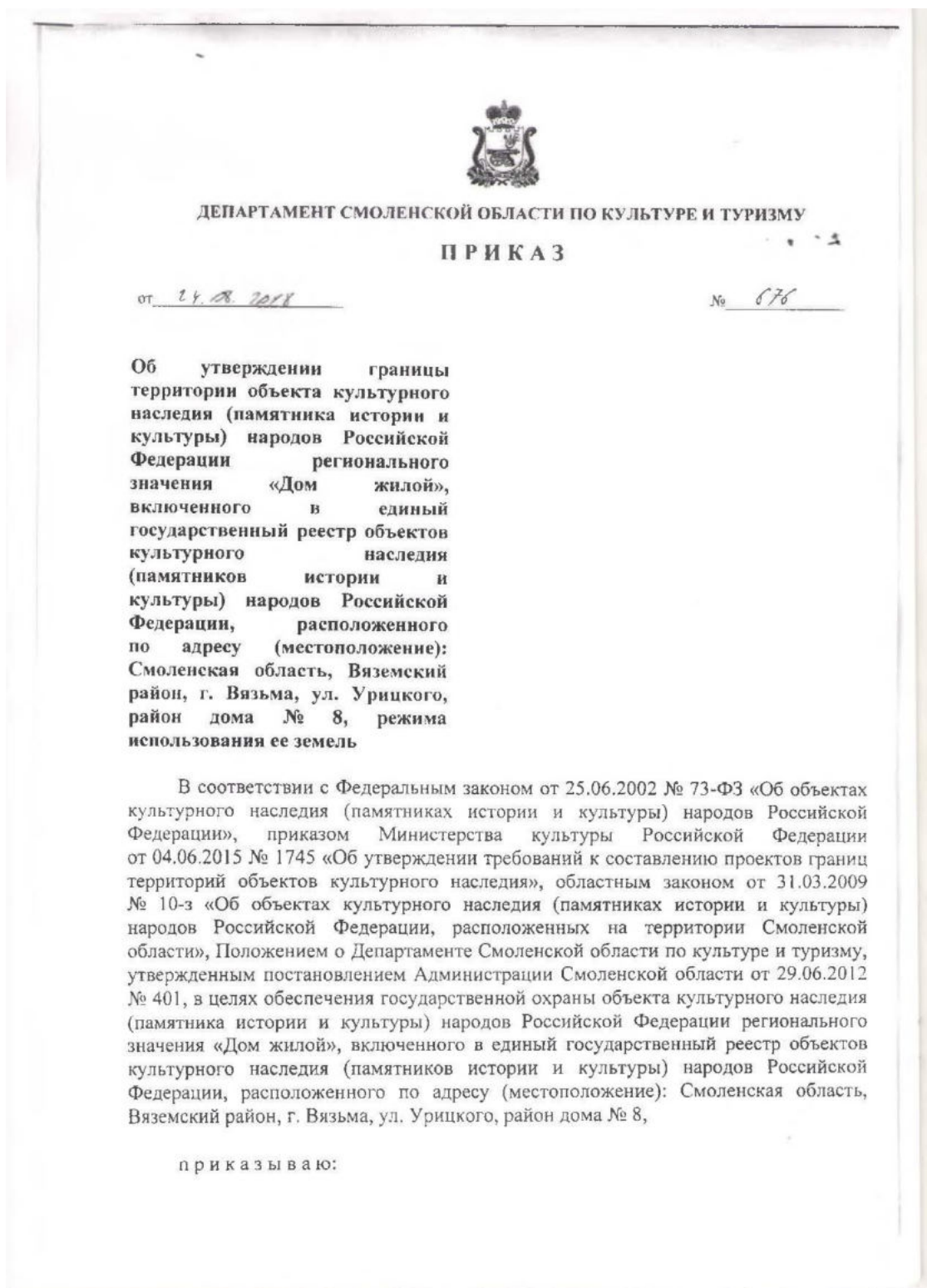
7

ТАБЛИЦА КООРДИНАТ

поворотных точек границы территории объекта культурного наследия (памятника истории и культуры) народов Российской Федерации регионального значения «Дом бывш. коммерческого страхового общества», включенного в единый государственный реестр объектов культурного наследия (памятников истории и культуры) народов Российской Федерации, расположенного по адресу (местоположение): Смоленская область, Вяземский район, г. Вязьма, ул. Урицкого, район дома № 6

Обозначение (номер) поворотной точки	Координаты поворотных точек в местной системе координат (МСК 67)	
	X	Y
1	508341.56	2173609.28
2	508324.48	2173640.3
3	508285.46	2173619.27
4	508295.76	2173600.57
5	508301.6	2173591.52
6	508302.56	2173591.98
7	508340	2173608.58
1	508341.56	2173609.28

18. Приказ Департамента Смоленской области по культуре и туризму №676 от 24.08.2018г. «Об утверждении границы территории объекта культурного наследия (памятника истории и культуры) народов Российской Федерации регионального значения «Дом жилой», включенного в единый государственный реестр объектов культурного наследия (памятников истории и культуры) народов Российской Федерации, расположенного по адресу (местоположение): Смоленская область, Вяземский район, г. Вязьма, ул. Урицкого, район дома №8, режимов использования ее земель».



1. Утвердить границу территории объекта культурного наследия (памятника истории и культуры) народов Российской Федерации регионального значения «Дом жилой», включенного в единый государственный реестр объектов культурного наследия (памятников истории и культуры) народов Российской Федерации, расположенного по адресу (местоположение): Смоленская область, Вяземский район, г. Вязьма, ул. Урицкого, район дома № 8, режим использования ее земель согласно приложению № 1 к настоящему приказу.

2. Утвердить схему границы территории объекта культурного наследия (памятника истории и культуры) народов Российской Федерации регионального значения «Дом жилой», включенного в единый государственный реестр объектов культурного наследия (памятников истории и культуры) народов Российской Федерации, расположенного по адресу (местоположение): Смоленская область, Вяземский район, г. Вязьма, ул. Урицкого, район дома № 8 (далее также – схема), координаты поворотных точек границы территории объекта культурного наследия (памятника истории и культуры) народов Российской Федерации регионального значения «Дом жилой», включенного в единый государственный реестр объектов культурного наследия (памятников истории и культуры) народов Российской Федерации, расположенного по адресу (местоположение): Смоленская область, Вяземский район, г. Вязьма, ул. Урицкого, район дома № 8, согласно приложению № 2 к настоящему приказу.

3. Контроль за исполнением настоящего приказа оставляю за собой.

Начальник Департамента



С.А. Черников

3

Приложение № 1
к приказу начальника Департамента
Смоленской области по культуре и
туризму
от _____ № _____

ГРАНИЦА

территории объекта культурного наследия (памятника истории и культуры) народов Российской Федерации регионального значения «Дом жилой», включенного в единый государственный реестр объектов культурного наследия (памятников истории и культуры) народов Российской Федерации, расположенного по адресу (местоположение): Смоленская область, Вяземский район, г. Вязьма, ул. Урицкого, район дома № 8, режим использования ее земель

1. Общие положения

Объект культурного наследия (памятник истории и культуры) народов Российской Федерации регионального значения «Дом жилой», включенного в единый государственный реестр объектов культурного наследия (памятников истории и культуры) народов Российской Федерации, расположенного по адресу (местоположение): Смоленская область, Вяземский район, г. Вязьма, ул. Урицкого, район дома № 8, состоит на государственной охране в соответствии с решением Исполнительного комитета Смоленского областного Совета депутатов трудящихся от 11.06.74 № 358 «О мерах по дальнейшему улучшению охраны, содержания и реставрации памятников истории и культуры» (далее также – объект культурного наследия). Объект культурного наследия включен в единый государственный реестр объектов культурного наследия (памятников истории и культуры) народов Российской Федерации.

Проект границы территории объекта культурного наследия разработан в 2018 году обществом с ограниченной ответственностью «ДАРГЕЛЬ».

2. Описание границы территории объекта культурного наследия

Граница территории объекта культурного наследия идет:

- на севере вдоль северной границы земельного участка с кадастровым номером 67:02:0010111:56 от точки пересечения северной и западной границ указанного земельного участка – точки 1 с координатами X 508350.55; Y 2173592.74 отрезком прямой линии в юго-восточном направлении на расстояние 19 м до точки пересечения северной и восточной границ указанного земельного участка – точки 2 с координатами X 508341.56; Y 2173609.28;

- на востоке вдоль восточной границы земельного участка с кадастровым номером 67:02:0010111:56 от точки пересечения северной и восточной границ указанного земельного участка – точки 2 с координатами X 508341.56;

4

У 2173609.28 отрезком прямой линии в юго-западном направлении на расстояние 2 м до точки 3 с координатами X 508340; Y 2173608.58, далее отрезком прямой линии в юго-западном направлении на расстояние 43 м до точки 4 с координатами X 508302.56; Y 2173591.98 далее отрезком прямой линии в юго-западном направлении на расстояние 1 м до точки пересечения восточной и южной границ указанного земельного участка – точки 5 с координатами X 508301.6; Y 2173591.52;

- на юге вдоль южной границы земельного участка с кадастровым номером 67:02:0010111:56 от точки пересечения восточной и южной границ земельного участка – точки 5 с координатами X 508301.6; Y 2173591.52 отрезком прямой линии в северо-западном направлении на расстояние 21 м до точки 6 с координатами X 508313.08; Y 2173573.71, далее отрезком прямой линии в северо-западном направлении на расстояние 1 м до точки пересечения южной и западной границ указанного земельного участка – точки 7 с координатами X 508313.29; Y 2173573.66;

- на западе вдоль западной границы земельного участка с кадастровым номером 67:02:0010111:56 от точки пересечения южной и западной границ указанного земельного участка – точки 7 с координатами X 508313.29; Y 2173573.66 отрезком прямой линии в северо-восточном направлении на расстояние 40 м до точки 8 с координатами X 508348.81; Y 2173591.85, далее отрезком прямой линии в северо-восточном направлении на расстояние 2 м до точки пересечения северной и западной границ указанного земельного участка – точки 1 с координатами X 508350.55; Y 2173592.74.

3. Режим использования земель территории объекта культурного наследия

На территории объекта культурного наследия разрешается:

- проведение работ по воссозданию объекта культурного наследия с дальнейшим проведением работ по его сохранению, предусматривающих консервацию, ремонт, реставрацию и приспособление объекта культурного наследия для современного использования;

- восстановление утраченных характеристик историко-градостроительной и природной среды объектов культурного наследия в границах территории объекта культурного наследия;

- проведение капитального ремонта и реконструкции в границах территории объекта культурного наследия существующих объектов капитального строительства без увеличения их объемно-пространственных характеристик, с адаптацией их внешнего вида к исторической застройке и с учетом их восприятия вместе с объектом культурного наследия;

- проведение хозяйственной деятельности, не противоречащей требованиям обеспечения сохранности объекта культурного наследия и позволяющей обеспечить функционирование объекта культурного наследия в современных условиях;

- проведение работ по благоустройству территории объекта культурного наследия;

- проведение работ по обеспечению пожарной безопасности объекта культурного наследия и его защиты от динамических воздействий.

5

На территории объекта культурного наследия запрещается:

- использование сплошных бетонных и металлических ограждений;
- размещение рекламы на растяжках, на щитах, баннерах и световых панелях.
- строительство объектов капитального строительства, за исключением работ по восстановлению элементов историко-градостроительной среды.



Приложение № 2
к приказу начальника
Департамента Смоленской области
по культуре и туризму
от 27.08.2024 № 676

СХЕМА

границы территории объекта культурного наследия (памятника истории и культуры) народов Российской Федерации регионального значения «Дом жилой», включенного в единый государственный реестр объектов культурного наследия (памятников истории и культуры) народов Российской Федерации, расположенного по адресу (местоположение): Смоленская область, Вяземский район, г. Вязьма, ул. Урицкого, район дома № 8, режима использования ее земель, координаты новоротных точек границы территории объекта культурного наследия



Условные обозначения

-  — Территория объекта культурного наследия
-  — Граница территории объекта культурного наследия

7

ТАБЛИЦА КООРДИНАТ
поворотных точек границы территории объекта культурного наследия
(памятника истории и культуры) народов Российской Федерации
регионального значения «Дом жилой», включенного в единый
государственный реестр объектов культурного наследия (памятников истории
и культуры) народов Российской Федерации, расположенного по адресу
(местоположение): Смоленская область, Вяземский район, г. Вязьма,
ул. Урицкого, район дома № 8

Обозначение (номер) поворотной точки	Координаты поворотных точек в местной системе координат (МСК 67)	
	X	Y
1	508350.55	2173592.74
2	508341.56	2173609.28
3	508340	2173608.58
4	508302.56	2173591.98
5	508301.6	2173591.52
6	508313.08	2173573.71
7	508313.29	2173573.66
8	508348.81	2173591.85
1	508350.55	2173592.74

