

ООО «ГРАДОСТРОИТЕЛЬСТВО И КАДАСТР»

**НАУЧНО-ИССЛЕДОВАТЕЛЬСКАЯ РАБОТА
ПО ПОДГОТОВКЕ ПРОЕКТА
«ВНЕСЕНИЕ ИЗМЕНЕНИЙ В СХЕМУ
ТЕРРИТОРИАЛЬНОГО ПЛАНИРОВАНИЯ
СМОЛЕНСКОЙ ОБЛАСТИ»**

**СХЕМА ТЕРРИТОРИАЛЬНОГО ПЛАНИРОВАНИЯ
СМОЛЕНСКОЙ ОБЛАСТИ**

**МАТЕРИАЛЫ ПО ОБОСНОВАНИЮ
ПРИЛОЖЕНИЕ №1.
КОПИИ ДОКУМЕНТОВ ОБ УТВЕРЖДЕНИИ
ГРАНИЦ ТЕРРИТОРИЙ И ЗОН ОХРАНЫ
ОБЪЕКТОВ КУЛЬТУРНОГО НАСЛЕДИЯ. ТОМ 5**

Санкт-Петербург 2019 г.

**НАУЧНО-ИССЛЕДОВАТЕЛЬСКАЯ РАБОТА ПО ПОДГОТОВКЕ
ПРОЕКТА «ВНЕСЕНИЕ ИЗМЕНЕНИЙ В СХЕМУ
ТЕРРИТОРИАЛЬНОГО ПЛАНИРОВАНИЯ
СМОЛЕНСКОЙ ОБЛАСТИ»**

**СХЕМА ТЕРРИТОРИАЛЬНОГО ПЛАНИРОВАНИЯ
СМОЛЕНСКОЙ ОБЛАСТИ**

**МАТЕРИАЛЫ ПО ОБОСНОВАНИЮ
ПРИЛОЖЕНИЕ №1. КОПИИ ДОКУМЕНТОВ ОБ УТВЕРЖДЕНИИ
ГРАНИЦ ТЕРРИТОРИЙ И ЗОН ОХРАНЫ ОБЪЕКТОВ КУЛЬТУРНОГО
НАСЛЕДИЯ. ТОМ 5**

Заказчик: Департамент Смоленской области по строительству и архитектуре

Исполнитель: ООО «ГРАДОСТРОИТЕЛЬСТВО И КАДАСТР»

Санкт-Петербург 2019 г.

СОДЕРЖАНИЕ

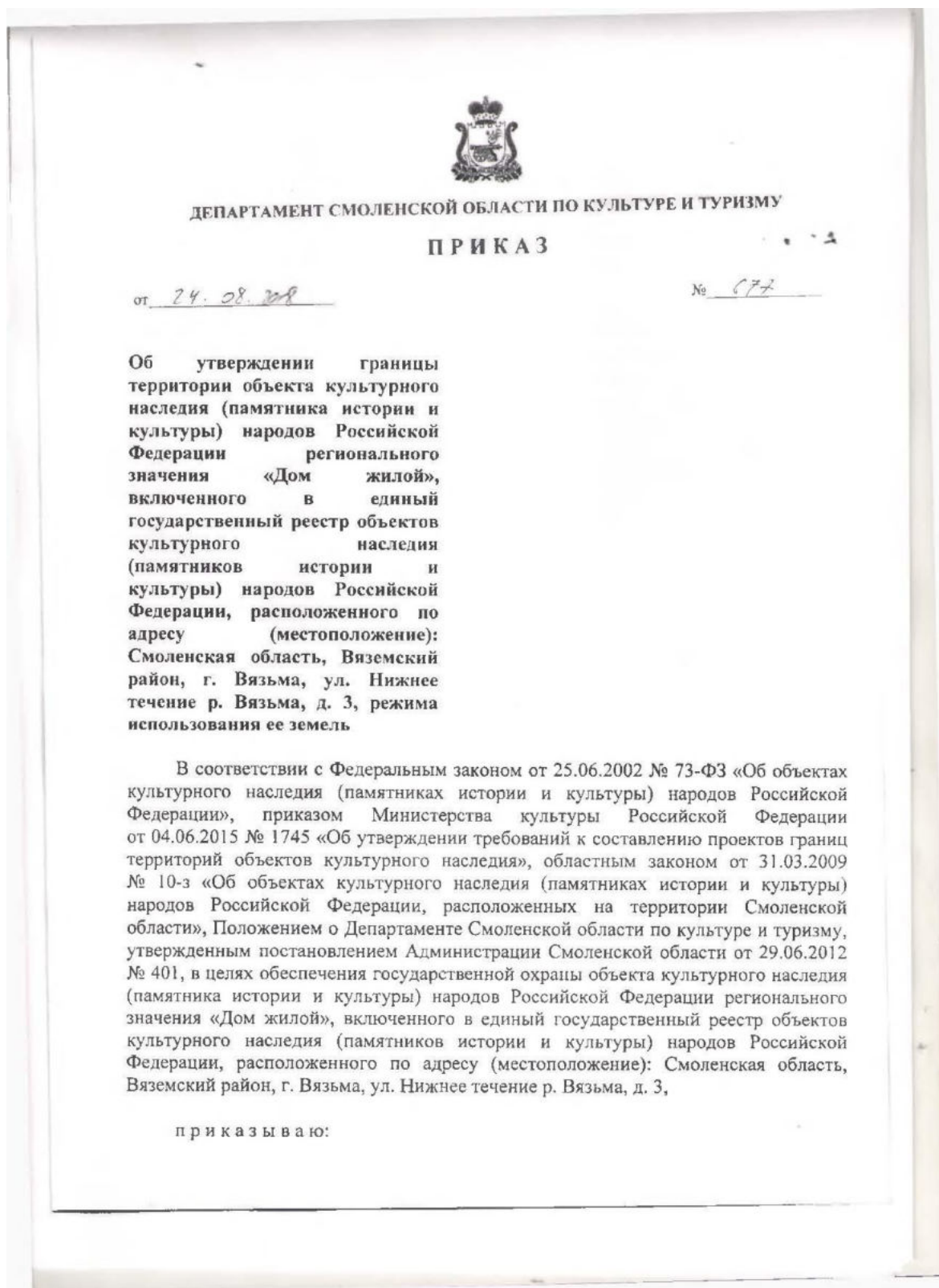
1. Приказ Департамента Смоленской области по культуре и туризму №677 от 24.08.2018г. «Об утверждении границы территории объекта культурного наследия (памятника истории и культуры) народов Российской Федерации регионального значения «Дом жилой», включенного в единый государственный реестр объектов культурного наследия (памятников истории и культуры) народов Российской Федерации, расположенного по адресу (местоположение): Смоленская область, Вяземский район, г. Вязьма, ул. Нижнее течение р. Вязьма, д. 3, режима использования ее земель». 7
2. Приказ Департамента Смоленской области по культуре и туризму №685 от 03.09.2018г. «Об утверждении границы территории объекта культурного наследия (памятника истории и культуры) народов Российской Федерации регионального значения «Дом жилой на цокольном подвале», включенного в единый государственный реестр объектов культурного наследия (памятников истории и культуры) народов Российской Федерации, расположенного по адресу (местоположение): Смоленская область, Вяземский район, г. Вязьма, ул. 25 Октября, район дома №28, режима использования ее земель». 14
3. Приказ Департамента Смоленской области по культуре и туризму №702 от 10.09.2018г. «Об утверждении границы территории объекта культурного наследия (памятника истории и культуры) народов Российской Федерации регионального значения «Братская могила 180 мирных жителей, расстрелянных гитлеровцами в 1942 г.», включенного в единый государственный реестр объектов культурного наследия (памятников истории и культуры) народов Российской Федерации, расположенного по адресу (местоположение): Смоленская область, Смоленский район, дер. Александровка, режима использования ее земель». 21
4. Приказ Департамента Смоленской области по культуре и туризму №703 от 10.09.2018г. «Об утверждении границы территории объекта культурного наследия (памятника истории и культуры) народов Российской Федерации регионального значения «Братская могила 5000 советских граждан, казненных в 1942-1943 гг. немецко-фашистскими захватчиками. Установлен обелиск», включенного в единый государственный реестр объектов культурного наследия (памятников истории и культуры) народов Российской Федерации, расположенного по адресу (местоположение): Смоленская область, Смоленский район, пос. Гедеоновка, режима использования ее земель». 27
5. Приказ Департамента Смоленской области по культуре и туризму №762 от 08.10.2018г. «Об утверждении границы территории объекта культурного наследия (памятника истории и культуры) народов Российской Федерации регионального значения «Церковь Покровская», 1896 г., включенного в единый государственный реестр объектов культурного наследия (памятников истории и культуры) народов Российской Федерации, расположенного по адресу (местоположение): Смоленская область, Темкинский район, дер. Дуброво, режима использования ее земель». 33
6. Приказ департамента смоленской области по культуре и туризму №872 от 04.12.2018г. «О внесении изменений в режим использования земель территории объекта культурного наследия (памятника истории и культуры) народов Российской Федерации регионального значения «Церковь Покровская», 1896 г.» 40
7. Приказ Департамента Смоленской области по культуре и туризму №827 от 12.11.2018г. «Об утверждении границы территории объекта культурного наследия (памятника истории и культуры) народов Российской Федерации регионального значения «Комплекс общественных зданий», нач. XX в., включенного в единый государственный реестр объектов культурного наследия (памятников истории и культуры) народов Российской Федерации, расположенного по адресу (местоположение): Смоленская область, город Смоленск, ул. Тенишевой, д. 26, режима использования ее земель». 42
8. Приказ Департамента Смоленской области по культуре и туризму №003 от 16.01.2019г. «Об утверждении границы территории объекта культурного наследия (памятника истории и культуры) народов Российской Федерации регионального значения «Здание школы имени

- В.И. Ленина, в которой учился Герой Советского Союза Виктор Григорий Петрович (1919-1944 гг.)), 1919-1944 гг., включенного в единый государственный реестр объектов культурного наследия (памятников истории и культуры) народов Российской Федерации, расположенного по адресу (местоположение): Смоленская область, Смоленский район, дер. Богородицкое, ул. Викторова, д. 23..... 48
9. Приказ Департамента Смоленской области по культуре и туризму №0033 от 07.02.2019г. «Об утверждении границы территории объекта культурного наследия (памятника истории и культуры) народов Российской Федерации регионального назначения «Железнодорожный вокзал, где в 1941 г. 129 стрелковая дивизия генерала А.М. Городнянского вела ожесточенные бои с немецко-фашистскими захватчиками. Место явок смоленских подпольщиков 1942-1943 г.», включенного в единый государственный реестр объектов культурного наследия (памятников истории и культуры) народов Российской Федерации, расположенного по адресу (местоположение): Смоленская область, город Смоленск, железнодорожный вокзал, режима использования ее земель»..... 54
10. Постановление Администрации Смоленской области №226 от 15.04.2019г. «Об утверждении границ зон охраны объекта культурного наследия (памятника истории и культуры) народов Российской Федерации регионального значения «Братская могила 180 мирных жителей, расстрелянных гитлеровцами в 1942 г.», расположенного по адресу: Смоленская область, Смоленский район, дер. Александровка, особых режимов использования земель и требований к градостроительным регламентам в границах территорий данных зон». 61
11. Постановление Администрации Смоленской области №227 от 15.04.2019г. «Об утверждении границ зон охраны объекта культурного наследия (памятника истории и культуры) народов Российской Федерации регионального значения «Братская могила 5 000 советских граждан, казненных в 1942-1943 гг. немецко-фашистскими захватчиками. Установлен обелиск», расположенного по адресу: Смоленская область, Смоленский район, пос. Гедеоновка, особых режимов использования земель и требований к градостроительным регламентам в границах территорий данных зон». 72
12. Приказ Департамента Смоленской области по культуре №147 от 30.04.2019г. «Об утверждении границы территории объекта культурного наследия (памятника истории и культуры) народов Российской Федерации регионального значения «Дом жилой», кон. XIX в., включенного в единый государственный реестр объектов культурного наследия (памятников истории и культуры) народов Российской Федерации, расположенного по адресу (местоположение): Смоленская область, Вяземский район, город Вязьма, ул. 25 Октября, д. 2, режима использования ее земель». 86
13. Приказ Департамента Смоленской области по культуре №148 от 30.04.2019г. «Об утверждении границы территории объекта культурного наследия (памятника истории и культуры) народов Российской Федерации регионального значения «Дом жилой», нач. XIX в., включенного в единый государственный реестр объектов культурного наследия (памятников истории и культуры) народов Российской Федерации, расположенного по адресу (местоположение): Смоленская область, Вяземский район, город Вязьма, ул. 1 Мая, д. 1, режима использования ее земель». 93
14. Приказ Департамента Смоленской области по культуре №157 от 15.05.2019г. «Об утверждении границы территории объекта культурного наследия (памятника истории и культуры) народов Российской Федерации регионального значения «Дом жилой», кон. XIX в., включенного в единый государственный реестр объектов культурного наследия (памятников истории и культуры) народов Российской Федерации, расположенного по адресу (местоположение): Смоленская область, г. Смоленск, ул. Ново-Свердловская, д. 3, режима использования ее земель». 100
15. Приказ Департамента Смоленской области по культуре №158 от 15.05.2019г. «Об утверждении границы территории объекта культурного наследия (памятника истории и культуры) народов Российской Федерации регионального значения «Дом жилой», начало XIX в., включенного в единый государственный реестр объектов культурного наследия

- (памятников истории и культуры) народов Российской Федерации, расположенного по адресу (местоположение): Смоленская область, город Смоленск, переулок 1-й Свердловский, д. 13, режима использования ее земель». 106
16. Приказ Департамента Смоленской области по культуре №393 от 25.09.2019г. «Об утверждении границы территории объекта культурного наследия (памятника истории и культуры) народов Российской Федерации регионального значения «Дом жилой», кон. XIX в., включенного в единый государственный реестр объектов культурного наследия (памятников истории и культуры) народов Российской Федерации, расположенного по адресу (местоположение): Смоленская область, Вяземский район, город Вязьма, ул. Ленина, д. 57, режима использования ее земель». 113
17. Приказ Департамента Смоленской области по культуре №463 от 22.11.2019г «Об утверждении границы территории объекта культурного наследия (памятника истории и культуры) народов Российской Федерации регионального значения «Памятное место, где в ноябре 1917 года революционные солдаты задержали казачьи эшелоны, направляющиеся на подавление революции в Москве. В 1905 году здесь состоялась стачка рабочих», 1917 г., включенного в единый государственный реестр объектов культурного наследия (памятников истории и культуры) народов Российской Федерации, расположенного по адресу (местоположение): Смоленская область, Вяземский район, г. Вязьма, ул. Дзержинского, в районе дома № 1, режима использования ее земель». 120
18. Приказ Департамента Смоленской области по культуре №464 от 22.11.2019г. «Об утверждении границы территории объекта культурного наследия (памятника истории и культуры) народов Российской Федерации регионального значения «Вокзал и локомотивное депо – место проведения первого в городе коммунистического субботника», 1919 г., включенного в единый государственный реестр объектов культурного наследия (памятников истории и культуры) народов Российской Федерации, расположенного по адресу (местоположение): Смоленская область, Вяземский район, г. Вязьма, ул. Дзержинского, д. 1, ул. Поворотная, д. 2, режима использования ее земель». 127
19. Приказ Департамента Смоленской области по культуре №465 от 22.11.2019г. «Об утверждении границы территории объекта культурного наследия (памятника истории и культуры) народов Российской Федерации регионального значения «Обелиск железнодорожникам Вязьмы, погибшим в 1941 г. при защите станции и города от немецко-фашистских захватчиков», включенного в единый государственный реестр объектов культурного наследия (памятников истории и культуры) народов Российской Федерации, расположенного по адресу (местоположение): Смоленская область, Вяземский район, г. Вязьма, пл. Привокзальная, сквер, режима использования ее земель». 134
20. Приказ Департамента Смоленской области по культуре №466 от 22.11.2019г. «Об утверждении границы территории объекта культурного наследия (памятника истории и культуры) народов Российской Федерации регионального значения «Паровоз-ЭШ 4290, установленный в ознаменование революционных, боевых и трудовых подвигов железнодорожников Вяземского узла», 1905-1907, 1917-1920, 1941-1943, 1944-1980 гг., включенного в единый государственный реестр объектов культурного наследия (памятников истории и культуры) народов Российской Федерации, расположенного по адресу (местоположение): Смоленская область, Вяземский район, г. Вязьма, пл. Привокзальная, режима использования ее земель». 140
21. Приказ Департамента Смоленской области по культуре №512 от 13.12.2019г. «Об утверждении границы территории выявленного объекта культурного наследия «Памятник Василию Теркину», расположенного по адресу: Смоленская область, г. Смоленск, сквер перед гостиницей «Смоленск», режима использования ее земель». 147
22. Приказ Департамента Смоленской области по культуре №514 от 16.12.2019г. «Об утверждении границы территории объекта культурного наследия (памятника истории и культуры) народов Российской Федерации федерального значения «Городище», VI-VIII вв., включенного в единый государственный реестр объектов культурного наследия (памятников истории и культуры) народов Российской Федерации, расположенного по адресу

- (местоположение): Смоленская область, Смоленский район, 0,4-0,5 км юго-западнее дер. Богородицкое, на левом берегу р. Дресна, режима использования ее земель». 153
23. Приказ Департамента Смоленской области по культуре №515 от 16.12.2019г. «Об утверждении границы территории объекта культурного наследия (памятника истории и культуры) народов Российской Федерации федерального значения «Селище», XI-XIII вв., XIV-XVII вв., включенного в единый государственный реестр объектов культурного наследия (памятников истории и культуры) народов Российской Федерации, расположенного по адресу (местоположение): Смоленская область, Смоленский район, 0.3 км юго-западнее дер. Старое Куприно, на берегу оз. Купринское, режима использования ее земель». 159
24. Приказ Департамента Смоленской области по культуре №517 от 17.12.2019г. «Об утверждении границы территории объекта культурного наследия (памятника истории и культуры) народов Российской Федерации федерального значения «Городище», включенного в единый государственный реестр объектов культурного наследия (памятников истории и культуры) народов Российской Федерации, расположенного по адресу (местоположение): Смоленская область, Смоленский район, д. Новые батеки, близ реки Ольша, режима использования ее земель». 165
25. Приказ Департамента Смоленской области по культуре №518 от 17.12.2019г. «Об утверждении границы территории объекта культурного наследия (памятника истории и культуры) народов Российской Федерации федерального значения «Городище», ранний железный век, входящего в состав объекта культурного наследия федерального значения «Два городища», 2-я пол. I тыс. до н.э., 3-я четв. I тыс. н.э., VI-VIII, XI-XVIII вв., включенного в единый государственный реестр объектов культурного наследия (памятников истории и культуры) народов Российской Федерации, расположенного по адресу (местоположение): Смоленская область, Смоленский район, 0.7 км северо-восточнее дер. Дроветчино, на берегу р. Боровая, режима использования ее земель». 171
26. Постановление Администрации Смоленской области №859 от 31.12.2019г. «О внесении изменений в некоторые нормативные правовые акты Администрации Смоленской области». 177

1. Приказ Департамента Смоленской области по культуре и туризму №677 от 24.08.2018г. «Об утверждении границы территории объекта культурного наследия (памятника истории и культуры) народов Российской Федерации регионального значения «Дом жилой», включенного в единый государственный реестр объектов культурного наследия (памятников истории и культуры) народов Российской Федерации, расположенного по адресу (местоположение): Смоленская область, Вяземский район, г. Вязьма, ул. Нижнее течение р. Вязьма, д. 3, режима использования ее земель».



1. Утвердить границу территории объекта культурного наследия (памятника истории и культуры) народов Российской Федерации регионального значения «Дом жилой», включенного в единый государственный реестр объектов культурного наследия (памятников истории и культуры) народов Российской Федерации, расположенного по адресу (местоположение): Смоленская область, Вяземский район, г. Вязьма, ул. Нижнее течение р. Вязьма, д. 3, режим использования ее земель согласно приложению № 1 к настоящему приказу.

2. Утвердить схему границы территории объекта культурного наследия (памятника истории и культуры) народов Российской Федерации регионального значения «Дом жилой», включенного в единый государственный реестр объектов культурного наследия (памятников истории и культуры) народов Российской Федерации, расположенного по адресу (местоположение): Смоленская область, Вяземский район, г. Вязьма, ул. Нижнее течение р. Вязьма, д. 3 (далее также – схема), координаты поворотных точек границы территории объекта культурного наследия (памятника истории и культуры) народов Российской Федерации регионального значения «Дом жилой», включенного в единый государственный реестр объектов культурного наследия (памятников истории и культуры) народов Российской Федерации, расположенного по адресу (местоположение): Смоленская область, Вяземский район, г. Вязьма, ул. Нижнее течение р. Вязьма, д. 3, согласно приложению № 2 к настоящему приказу.

3. Контроль за исполнением настоящего приказа оставляю за собой.

Начальник Департамента



С.А. Черняков

Приложение № 1
к приказу начальника Департамента
Смоленской области по культуре и
туризму
от 24.08.2018 № 677

ГРАНИЦА

территории объекта культурного наследия (памятника истории и культуры) народов Российской Федерации регионального значения «Дом жилой», включенного в единый государственный реестр объектов культурного наследия (памятников истории и культуры) народов Российской Федерации, расположенного по адресу (местоположение): Смоленская область, Вяземский район, г. Вязьма, ул. Нижнее течение р. Вязьма, д. 3, режим использования ее земель

1. Общие положения

Объект культурного наследия (памятник истории и культуры) народов Российской Федерации регионального значения «Дом жилой», включенный в единый государственный реестр объектов культурного наследия (памятников истории и культуры) народов Российской Федерации, расположенный по адресу (местоположение): Смоленская область, Вяземский район, г. Вязьма, ул. Нижнее течение р. Вязьма, д. 3, состоит на государственной охране в соответствии с решением Смоленской областной Думы от 28.02.95 № 24 «О сохранении культурного наследия Смоленской области» (далее также – объект культурного наследия). Объект культурного наследия включен в единый государственный реестр объектов культурного наследия (памятников истории и культуры) народов Российской Федерации.

Проект границы территории объекта культурного наследия разработан в 2018 году обществом с ограниченной ответственностью «ДАРГЕЛЬ».

2. Описание границы территории объекта культурного наследия

Граница территории объекта культурного наследия идет:

- на севере вдоль северной границы земельного участка с кадастровым номером 67:02:0010155:59 от точки пересечения северной и западной границ указанного земельного участка – точки 1 с координатами X 508357,15; Y 2173894 отрезком прямой линии в юго-восточном направлении на расстояние 33 м до точки пересечения северной и восточной границ указанного земельного участка – точки 2 с координатами X 508344,35; Y 2173924,27;
- на востоке вдоль восточной границы земельного участка с кадастровым номером 67:02:0010155:59 от точки пересечения северной и восточной границ указанного земельного участка – точки 2 с координатами X 508344,35; Y 2173924,27 отрезком прямой линии в юго-западном направлении на расстояние

4

29 м до точки 3 с координатами X 508316.2; Y 2173918.48, далее отрезком прямой линии в юго-западном направлении на расстояние 13 м до точки пересечения восточной и южной границ указанного земельного участка – точки 4 с координатами X 508303.58; Y 2173916.98;

- на юге вдоль южной границы земельного участка с кадастровым номером 67:02:0010155:59 от точки пересечения восточной и южной границ земельного участка – точки 4 с координатами X 508303,58; Y 2173916,98 отрезком прямой линии в северо-западном направлении на расстояние 16 м до точки 5 с координатами X 508306.25; Y 2173901.44, далее отрезком прямой линии в северо-западном направлении на расстояние 21 м до точки 6 с координатами X 508309.17; Y 2173879.81, далее отрезком прямой линии в северо-западном направлении на расстояние 2 м до точки пересечения южной и западной границ указанного земельного участка – точки 7 с координатами X 508309.87; Y 2173877.62;

- на западе вдоль западной границы земельного участка с кадастровым номером 67:02:0010155:59 от точки пересечения южной и западной границ указанного земельного участка – точки 7 с координатами X 508309.87; Y 2173877.62 отрезком прямой линии в северо-восточном направлении на расстояние 9 м до точки 8 с координатами X 508318.14; Y 2173879.86, далее отрезком прямой линии в северо-восточном направлении на расстояние 10 м до точки 9 с координатами X 508321.19; Y 2173890.1, далее отрезком прямой линии в северном направлении на расстояние 28 м до точки 10 с координатами X 508349.04; Y 2173890.93, далее отрезком прямой линии в северо-восточном направлении на расстояние 8 м до точки пересечения северной и западной границ указанного земельного участка – точка 1 с координатами X 508357,15; Y 2173894.

3. Режим использования земель территории объекта культурного наследия

На территории объекта культурного наследия разрешается:

- проведение работ по сохранению объекта культурного наследия, предусматривающих консервацию, ремонт, реставрацию и приспособление объекта культурного наследия для современного использования;
- восстановление утраченных характеристик историко-градостроительной и природной среды объектов культурного наследия в границах территории объекта культурного наследия;
- проведение капитального ремонта и реконструкции в границах территории объекта культурного наследия существующих объектов капитального строительства без увеличения их объемно-пространственных характеристик, с адаптацией их внешнего вида к исторической застройке и с учетом их восприятия вместе с объектом культурного наследия;
- проведение хозяйственной деятельности, не противоречащей требованиям обеспечения сохранности объекта культурного наследия и позволяющей обеспечить функционирование объекта культурного наследия в современных условиях;
- проведение работ по благоустройству территории объекта культурного наследия;

5

- проведение работ по обеспечению пожарной безопасности объекта культурного наследия и его защиты от динамических воздействий.


На территории объекта культурного наследия запрещается:

- использование сплошных бетонных и металлических ограждений;
- размещение рекламы на растяжках, на щитах, баннерах и световых панелях.
- строительство объектов капитального строительства, за исключением работ по восстановлению элементов историко-градостроительной среды.




Приложение № 2
к приказу начальника
Департамента Смоленской области
по культуре и туризму
от 24.08.2011 № 077

СХЕМА

границы территории объекта культурного наследия (памятника истории и культуры) народов Российской Федерации регионального значения «Дом жилой», включенного в единый государственный реестр объектов культурного наследия (памятников истории и культуры) народов Российской Федерации, расположенного по адресу (местоположение): Смоленская область, Вяземский район, г. Вязьма, ул. Нижнее течение р. Вязьма, д. 3, режима использования ее земель, координаты поворотных точек границы территории объекта культурного наследия



Условные обозначения:

-  — Территория объекта культурного наследия
-  — Объект культурного наследия
-  — Граница территории объекта культурного наследия

7

ТАБЛИЦА КООРДИНАТ

поворотных точек границы территории объекта культурного наследия (памятника истории и культуры) народов Российской Федерации регионального значения «Дом жилой», включенного в единый государственный реестр объектов культурного наследия (памятников истории и культуры) народов Российской Федерации, расположенного по адресу (местоположение): Смоленская область, Вяземский район, г. Вязьма, ул. Нижнее течение р. Вязьма, д. 3

Обозначение (номер) поворотной точки	Координаты поворотных точек в местной системе координат (МСК 67)	
	X	Y
1	508357.15	2173894
2	508344.35	2173924.27
3	508316.2	2173918.48
4	508303.58	2173916.98
5	508306.25	2173901.44
6	508309.17	2173879.81
7	508309.87	2173877.62
8	508318.14	2173879.86
9	508321.19	2173890.1
10	508349.04	2173890.93
1	508357.15	2173894

2. Приказ Департамента Смоленской области по культуре и туризму №685 от 03.09.2018г. «Об утверждении границы территории объекта культурного наследия (памятника истории и культуры) народов Российской Федерации регионального значения «Дом жилой на цокольном подвале», включенного в единый государственный реестр объектов культурного наследия (памятников истории и культуры) народов Российской Федерации, расположенного по адресу (местоположение): Смоленская область, Вяземский район, г. Вязьма, ул. 25 Октября, район дома №28, режима использования ее земель».



ДЕПАРТАМЕНТ СМОЛЕНСКОЙ ОБЛАСТИ ПО КУЛЬТУРЕ И ТУРИЗМУ

П Р И К А З

от 03.09.2018

№ 685

Об утверждении границы территории объекта культурного наследия (памятника истории и культуры) народов Российской Федерации регионального значения «Дом жилой на цокольном подвале», включенного в единый государственный реестр объектов культурного наследия (памятников истории и культуры) народов Российской Федерации, расположенного по адресу (местоположение): Смоленская область, Вяземский район, г. Вязьма, ул. 25 Октября, район дома № 28, режима использования ее земель

В соответствии с Федеральным законом от 25.06.2002 № 73-ФЗ «Об объектах культурного наследия (памятниках истории и культуры) народов Российской Федерации», приказом Министерства культуры Российской Федерации от 04.06.2015 № 1745 «Об утверждении требований к составлению проектов границ территорий объектов культурного наследия», областным законом от 31.03.2009 № 10-з «Об объектах культурного наследия (памятниках истории и культуры) народов Российской Федерации, расположенных на территории Смоленской области», Положением о Департаменте Смоленской области по культуре и туризму, утвержденным постановлением Администрации Смоленской области от 29.06.2012 № 401, в целях обеспечения государственной охраны объекта культурного наследия (памятника истории и культуры) народов Российской Федерации регионального значения «Дом жилой на цокольном подвале», включенного в единый государственный реестр объектов культурного наследия (памятников истории и культуры) народов Российской Федерации, расположенного по адресу

2

(местоположение): Смоленская область, Вяземский район, г. Вязьма, ул. 25 Октября, район дома № 28,

п р и к а з ы в а ю:

1. Утвердить границу территории объекта культурного наследия (памятника истории и культуры) народов Российской Федерации регионального значения ««Дом жилой на цокольном подвале», включенного в единый государственный реестр объектов культурного наследия (памятников истории и культуры) народов Российской Федерации, расположенного по адресу (местоположение): Смоленская область, Вяземский район, г. Вязьма, ул. 25 Октября, район дома № 28, режим использования ее земель согласно приложению № 1 к настоящему приказу.

2. Утвердить схему границы территории объекта культурного наследия (памятника истории и культуры) народов Российской Федерации регионального значения «Дом жилой на цокольном подвале», включенного в единый государственный реестр объектов культурного наследия (памятников истории и культуры) народов Российской Федерации, расположенного по адресу (местоположение): Смоленская область, Вяземский район, г. Вязьма, ул. 25 Октября, район дома № 28 (далее также – схема), координаты поворотных точек границы территории объекта культурного наследия (памятника истории и культуры) народов Российской Федерации регионального значения «Дом жилой на цокольном подвале», включенного в единый государственный реестр объектов культурного наследия (памятников истории и культуры) народов Российской Федерации, расположенного по адресу (местоположение): Смоленская область, Вяземский район, г. Вязьма, ул. 25 Октября, район дома № 28, согласно приложению № 2 к настоящему приказу.

3. Контроль за исполнением настоящего приказа оставляю за собой.

Начальник Департамента



С.А. Черняков

Приложение № 1
к приказу начальника Департамента
Смоленской области по культуре и
туризму
от 03.09.2018 № 685

ГРАНИЦА

территории объекта культурного наследия (памятника истории и культуры) народов Российской Федерации регионального значения «Дом жилой на цокольном подвале», включенного в единый государственный реестр объектов культурного наследия (памятников истории и культуры) народов Российской Федерации, расположенного по адресу (местоположение): Смоленская область, Вяземский район, г. Вязьма, ул. 25 Октября, район дома № 28, режим использования ее земель

1. Общие положения

Объект культурного наследия (памятник истории и культуры) народов Российской Федерации регионального значения «Дом жилой на цокольном подвале», включенный в единый государственный реестр объектов культурного наследия (памятников истории и культуры) народов Российской Федерации, расположенный по адресу (местоположение): Смоленская область, Вяземский район, г. Вязьма, ул. 25 Октября, район дома № 28, состоит на государственной охране в соответствии с решением Исполнительного комитета Смоленского областного Совета депутатов трудящихся от 11.06.74 № 358 «О мерах по дальнейшему улучшению охраны, содержания и реставрации памятников истории и культуры» (далее также – объект культурного наследия). Объект культурного наследия включен в единый государственный реестр объектов культурного наследия (памятников истории и культуры) народов Российской Федерации.

Проект границы территории объекта культурного наследия разработан в 2018 году смоленским областным государственным бюджетным учреждением культуры «Центр по охране и использованию памятников истории и культуры».

2. Описание границы территории объекта культурного наследия

Граница территории объекта культурного наследия идет:

- на севере вдоль северной границы земельного участка с кадастровым номером 67:02:0010259:34 от точки пересечения западной и северной границ указанного земельного участка – точки 1 с координатами X 507508.45, Y 2174822.18 отрезком прямой линии в северо-восточном направлении на расстояние 20.28 м до точки 2 с координатами X 507569.86, Y 2174799.66, далее отрезком прямой линии в северо-западном направлении на расстоянии 10.22 м до точки 3 с координатами X 507561.2, Y 2174776.08, далее отрезком прямой линии в северо-восточном направлении на расстоянии 25.12 м до точки пересечения северной и восточной

4

границ указанного земельного участка – точки 4 с координатами X 507551.57, Y 2174779.49;

- на востоке вдоль восточной границы земельного участка с кадастровым номером 67:02:0010259:34 от точки пересечения северной и восточной границ указанного земельного участка – точки 4 с координатами X 507551.57, Y 2174779.49 отрезком прямой линии в юго-восточном направлении на расстояние 65.41 м до точки пересечения восточной и южной границ указанного земельного участка – точки 5 с координатами X 507543.75, Y 2174760.78;

- на юге вдоль южной границы земельного участка с кадастровым номером 67:02:0010259:34 от точки пересечения восточной и южной границ земельного участка – точки 5 с координатами X 507543.75, Y 2174760.78 отрезком прямой линии в юго-западном направлении на расстояние 24.91 м до точки 6 с координатами X 507517.1, Y 2174770.68, далее отрезком прямой линии в северо-западном направлении на расстояние 24.19 м до точки 7 с координатами X 507524.11, Y 2174789.85, далее отрезком прямой линии в юго-западном направлении на расстоянии 20.41 м до точки пересечения южной и западной границ указанного земельного участка – точки 8 с координатами X 507501.44, Y 2174798.28;

- на западе вдоль западной границы земельного участка с кадастровым номером 67:02:0010259:34 от точки пересечения южной и западной границ указанного земельного участка – точки 8 с координатами X 507501.44, Y 2174798.28 отрезком прямой линии в северо-западном направлении на расстояние 28.43 м до пересечения западной и северной границы указанного земельного участка – точки 1 с координатами X 507508.45, Y 2174822.18.

3. Режим использования земель территории объекта культурного наследия

На территории объекта культурного наследия разрешается:

- проведение работ по воссозданию объекта культурного наследия с дальнейшим проведением работ по его сохранению, предусматривающих консервацию, ремонт, реставрацию и приспособление объекта культурного наследия для современного использования;

- восстановление утраченных характеристик историко-градостроительной и природной среды объектов культурного наследия в границах территории объекта культурного наследия;

- проведение капитального ремонта и реконструкции в границах территории объекта культурного наследия существующих объектов капитального строительства без увеличения их объемно-пространственных характеристик, с адаптацией их внешнего вида к исторической застройке и с учетом их восприятия вместе с объектом культурного наследия;

- проведение хозяйственной деятельности, не противоречащей требованиям обеспечения сохранности объекта культурного наследия и позволяющей обеспечить функционирование объекта культурного наследия в современных условиях;

- проведение работ по благоустройству территории объекта культурного наследия;

5

- проведение работ по обеспечению пожарной безопасности объекта культурного наследия и его защиты от динамических воздействий.

На территории объекта культурного наследия запрещается:

- использование сплошных бетонных и металлических ограждений;
- размещение рекламы на растяжках, на щитах, баннерах и световых панелях.
- строительство объектов капитального строительства, за исключением работ по восстановлению элементов историко-градостроительной среды.


6

Приложение № 2
к приказу начальника
Департамента Смоленской области
по культуре и туризму
от 03.09.2018 № 625

СХЕМА

границы территории объекта культурного наследия (памятника истории и культуры) народов Российской Федерации регионального значения «Дом жилой на цокольном подвале», включенного в единый государственный реестр объектов культурного наследия (памятников истории и культуры) народов Российской Федерации, расположенного по адресу (местоположение): Смоленская область, Вяземский район, г. Вязьма, ул. 25 Октября, район дома № 28



 граница территории объекта культурного наследия

7

ТАБЛИЦА КООРДИНАТ

поворотных точек границы территории объекта культурного наследия (памятника истории и культуры) народов Российской Федерации регионального значения «Дом жилой на цокольном подвале», включенного в единый государственный реестр объектов культурного наследия (памятников истории и культуры) народов Российской Федерации, расположенного по адресу (местоположение): Смоленская область, Вяземский район, г. Вязьма, ул. 25 Октября, район дома № 28

Обозначение (номер) поворотной точки	Координаты поворотных точек в местной системе координат (МСК 67)	
	X	Y
1	507508.45	2174822.18
2	507569.86	2174799.66
3	507561.2	2174776.08
4	507551.57	2174779.49
5	507543.75	2174760.78
6	507517.1	2174770.68
7	507524.11	2174789.85
8	507501.44	2174798.28
1	507508.45	2174822.18

3. Приказ Департамента Смоленской области по культуре и туризму №702 от 10.09.2018г. «Об утверждении границы территории объекта культурного наследия (памятника истории и культуры) народов Российской Федерации регионального значения «Братская могила 180 мирных жителей, расстрелянных гитлеровцами в 1942 г.», включенного в единый государственный реестр объектов культурного наследия (памятников истории и культуры) народов Российской Федерации, расположенного по адресу (местоположение): Смоленская область, Смоленский район, дер. Александровка, режима использования ее земель».



ДЕПАРТАМЕНТ СМОЛЕНСКОЙ ОБЛАСТИ ПО КУЛЬТУРЕ И ТУРИЗМУ

П Р И К А З

от 10.09.2018

№ 702

Об утверждении границы территории объекта культурного наследия (памятника истории и культуры) народов Российской Федерации регионального значения «Братская могила 180 мирных жителей, расстрелянных гитлеровцами в 1942 г.», включенного в единый государственный реестр объектов культурного наследия (памятников истории и культуры) народов Российской Федерации, расположенного по адресу (местоположение): Смоленская область, Смоленский район, дер. Александровка, режима использования ее земель

В соответствии с Федеральным законом от 25.06.2002 № 73-ФЗ «Об объектах культурного наследия (памятниках истории и культуры) народов Российской Федерации», приказом Министерства культуры Российской Федерации от 04.06.2015 № 1745 «Об утверждении требований к составлению проектов границ территорий объектов культурного наследия», областным законом от 31.03.2009 № 10-з «Об объектах культурного наследия (памятниках истории и культуры) народов Российской Федерации, расположенных на территории Смоленской области», Положением о Департаменте Смоленской области по культуре и туризму, утвержденным постановлением Администрации Смоленской области от 29.06.2012 № 401, в целях обеспечения государственной охраны объекта культурного наследия (памятника истории и культуры) народов Российской Федерации регионального значения «Братская могила 180 мирных жителей, расстрелянных гитлеровцами в 1942 г.», включенного в единый государственный реестр объектов культурного наследия (памятников истории и культуры) народов Российской Федерации,

2

расположенного по адресу (местоположение): Смоленская область, Смоленский район, дер. Александровка,

п р и к а з ы в а ю:

1. Утвердить границу территории объекта культурного наследия (памятника истории и культуры) народов Российской Федерации регионального значения «Братская могила 180 мирных жителей, расстрелянных гитлеровцами в 1942 г.», включенного в единый государственный реестр объектов культурного наследия (памятников истории и культуры) народов Российской Федерации, расположенного по адресу (местоположение): Смоленская область, Смоленский район, дер. Александровка, режим использования ее земель согласно приложению № 1 к настоящему приказу.

2. Утвердить схему границы территории объекта культурного наследия (памятника истории и культуры) народов Российской Федерации регионального значения «Братская могила 180 мирных жителей, расстрелянных гитлеровцами в 1942 г.», включенного в единый государственный реестр объектов культурного наследия (памятников истории и культуры) народов Российской Федерации, расположенного по адресу (местоположение): Смоленская область, Смоленский район, дер. Александровка (далее также – схема), координаты поворотных точек границы территории объекта культурного наследия (памятника истории и культуры) народов Российской Федерации регионального значения «Братская могила 180 мирных жителей, расстрелянных гитлеровцами в 1942 г.», включенного в единый государственный реестр объектов культурного наследия (памятников истории и культуры) народов Российской Федерации, расположенного по адресу (местоположение): Смоленская область, Смоленский район, дер. Александровка, согласно приложению № 2 к настоящему приказу.

3. Контроль за исполнением настоящего приказа оставляю за собой.

Начальник Департамента



С.А. Черняков

3

Приложение № 1
к приказу начальника Департамента
Смоленской области по культуре и
туризму
от 10.09.2018 № 702

ГРАНИЦА

территории объекта культурного наследия (памятника истории и культуры) народов Российской Федерации регионального значения «Братская могила 180 мирных жителей, расстрелянных гитлеровцами в 1942 г.», включенного в единый государственный реестр объектов культурного наследия (памятников истории и культуры) народов Российской Федерации, расположенного по адресу (местоположение): Смоленская область, Смоленский район, дер. Александровка, режим использования ее земель

1. Общие положения

Объект культурного наследия (памятник истории и культуры) народов Российской Федерации регионального значения «Братская могила 180 мирных жителей, расстрелянных гитлеровцами в 1942 г.», включенный в единый государственный реестр объектов культурного наследия (памятников истории и культуры) народов Российской Федерации, расположенный по адресу (местоположение): Смоленская область, Смоленский район, дер. Александровка, состоит на государственной охране в соответствии с решением Исполнительного комитета Смоленского областного Совета депутатов трудящихся от 11.06.74 № 358 «О мерах по дальнейшему улучшению охраны, содержания и реставрации памятников истории и культуры» (далее также – объект культурного наследия). Объект культурного наследия включен в единый государственный реестр объектов культурного наследия (памятников истории и культуры) народов Российской Федерации.

Проект границы территории объекта культурного наследия разработан в 2018 году Липецкой областной общественной организацией «Липецкое областное краеведческое общество».

2. Описание границы территории объекта культурного наследия

Граница территории объекта культурного наследия идет:

- от точки 1 с координатами X 456531,09; Y 1218347,29 отрезком прямой линии в восточном направлении на расстояние 7,92 м до точки 2 с координатами X 456530,58; Y 1218355,19;

- на востоке от точки 2 с координатами X 456530,58; Y 1218355,19 отрезком прямой линии в южном направлении на расстояние 8,24 м до точки 3 с координатами X 456522,36; Y 1218354,57;

4

- на юге от точки 3 с координатами X 456522,36; Y 1218 354,57 отрезком прямой линии в западном направлении на расстояние 7,91 м до 4 с координатами X 456522,95; Y 1218346,68;

- на западе от точки 4 с координатами X 456522,95; Y 1218346,68 отрезком прямой линии в северном направлении на расстояние 8,16 м до точки 1 с координатами X 456 531,09; Y 1218347,29.

3. Режим использования земель территории объекта культурного наследия

На территории объекта культурного наследия разрешается ведение хозяйственной деятельности, не противоречащей требованиям обеспечения сохранности объекта культурного наследия и позволяющей обеспечить функционирование объекта культурного наследия в современных условиях, в том числе:

- проведение работ по сохранению объекта культурного наследия и его отдельных элементов;

- установка монументов, памятных знаков;

- размещение историко-культурной информации, относящейся к объекту культурного наследия, на конструкциях размером информационного поля не более 1,0 м x 1,25 м, расположенных при входе на территорию объекта культурного наследия вдоль южной или западной границы территории объекта культурного наследия, не мешающих восприятию объекта культурного наследия;

- ремонт, реконструкция элементов существующего мемориала, включая ограду;

- благоустройство, в том числе устройство плиточного и иного покрытия, наружного освещения, с учетом влияния светового потока на восприятие объекта культурного наследия;

- археологические исследования.

На территории объекта культурного наследия запрещается строительство объектов капитального строительства и установка временных некапитальных сооружений.




Приложение № 2
к приказу начальника
Департамента Смоленской области
по культуре и туризму
от 10.09.2018 № 702

СХЕМА

границы территории объекта культурного наследия (памятника истории и культуры) народов Российской Федерации регионального значения «Братская могила 180 мирных жителей, расстрелянных гитлеровцами в 1942 г.», включенного в единый государственный реестр объектов культурного наследия (памятников истории и культуры) народов Российской Федерации, расположенного по адресу (местоположение): Смоленская область, Смоленский район, дер. Александровка, режима использования ее земель, координаты поворотных точек границы территории объекта культурного наследия



Условные обозначения

-  - граница территории объекта культурного наследия
-  - фактическая граница ограждения братской могилы
-  - поворотная точка границ территории объекта культурного наследия

6

ТАБЛИЦА КООРДИНАТ
поворотных точек границы территории объекта культурного наследия
(памятника истории и культуры) народов Российской Федерации
регионального значения «Братская могила 180 мирных жителей,
расстрелянных гитлеровцами в 1942 г.», включенного в единый
государственный реестр объектов культурного наследия (памятников истории
и культуры) народов Российской Федерации, расположенного по адресу
(местоположение): Смоленская область, Смоленский район,
дер. Александровка

Обозначение (номер) поворотной точки	Координаты поворотных точек в местной системе координат (МСК 67)	
	X	Y
1	456531,09	1218347,29
2	456530,58	1218355,19
3	456522,36	1218354,57
4	456522,95	1218346,68
1	456531,09	1218347,29

4. Приказ Департамента Смоленской области по культуре и туризму №703 от 10.09.2018г. «Об утверждении границы территории объекта культурного наследия (памятника истории и культуры) народов Российской Федерации регионального значения «Братская могила 5000 советских граждан, казненных в 1942-1943 гг. немецко-фашистскими захватчиками. Установлен обелиск», включенного в единый государственный реестр объектов культурного наследия (памятников истории и культуры) народов Российской Федерации, расположенного по адресу (местоположение): Смоленская область, Смоленский район, пос. Гедеоновка, режима использования ее земель».



ДЕПАРТАМЕНТ СМОЛЕНСКОЙ ОБЛАСТИ ПО КУЛЬТУРЕ И ТУРИЗМУ

П Р И К А З

от 10.09.2018

№ 703

Об утверждении границы территории объекта культурного наследия (памятника истории и культуры) народов Российской Федерации регионального значения «Братская могила 5000 советских граждан, казненных в 1942-1943 гг. немецко-фашистскими захватчиками. Установлен обелиск», включенного в единый государственный реестр объектов культурного наследия (памятников истории и культуры) народов Российской Федерации, расположенного по адресу (местоположение): Смоленская область, Смоленский район, пос. Гедеоновка, режима использования ее земель

В соответствии с Федеральным законом от 25.06.2002 № 73-ФЗ «Об объектах культурного наследия (памятниках истории и культуры) народов Российской Федерации», приказом Министерства культуры Российской Федерации от 04.06.2015 № 1745 «Об утверждении требований к составлению проектов границ территорий объектов культурного наследия», областным законом от 31.03.2009 № 10-з «Об объектах культурного наследия (памятниках истории и культуры) народов Российской Федерации, расположенных на территории Смоленской области», Положением о Департаменте Смоленской области по культуре и туризму, утвержденным постановлением Администрации Смоленской области от 29.06.2012 № 401, в целях обеспечения государственной охраны объекта культурного наследия (памятника истории и культуры) народов Российской Федерации регионального значения «Братская могила 5000 советских граждан, казненных в 1942-1943 гг. немецко-фашистскими захватчиками. Установлен обелиск», включенного в единый

2

государственный реестр объектов культурного наследия (памятников истории и культуры) народов Российской Федерации, расположенного по адресу (местоположение): Смоленская область, Смоленский район, пос. Гедееновка,

п р и к а з ы в а ю:

1. Утвердить границу территории объекта культурного наследия (памятника истории и культуры) народов Российской Федерации регионального значения «Братская могила 5000 советских граждан, казненных в 1942-1943 гг. немецко-фашистскими захватчиками. Установлен обелиск», включенного в единый государственный реестр объектов культурного наследия (памятников истории и культуры) народов Российской Федерации, расположенного по адресу (местоположение): Смоленская область, Смоленский район, пос. Гедееновка, режим использования ее земель согласно приложению № 1 к настоящему приказу.

2. Утвердить схему границы территории объекта культурного наследия (памятника истории и культуры) народов Российской Федерации регионального значения «Братская могила 5000 советских граждан, казненных в 1942-1943 гг. немецко-фашистскими захватчиками. Установлен обелиск», включенного в единый государственный реестр объектов культурного наследия (памятников истории и культуры) народов Российской Федерации, расположенного по адресу (местоположение): Смоленская область, Смоленский район, пос. Гедееновка (далее также – схема), координаты поворотных точек границы территории объекта культурного наследия (памятника истории и культуры) народов Российской Федерации регионального значения «Братская могила 5000 советских граждан, казненных в 1942-1943 гг. немецко-фашистскими захватчиками. Установлен обелиск», включенного в единый государственный реестр объектов культурного наследия (памятников истории и культуры) народов Российской Федерации, расположенного по адресу (местоположение): Смоленская область, Смоленский район, пос. Гедееновка, согласно приложению № 2 к настоящему приказу.

3. Контроль за исполнением настоящего приказа оставляю за собой.

Начальник Департамента



С.А. Черняков

3

Приложение № 1
к приказу начальника Департамента
Смоленской области по культуре и
туризму
от 10.09.2018 № 703

ГРАНИЦА

территории объекта культурного наследия (памятника истории и культуры) народов Российской Федерации регионального значения «Братская могила 5000 советских граждан, казненных в 1942-1943 гг. немецко-фашистскими захватчиками. Установлен обелиск», включенного в единый государственный реестр объектов культурного наследия (памятников истории и культуры) народов Российской Федерации, расположенного по адресу (местоположение): Смоленская область, Смоленский район, пос. Гедеоновка, режим использования ее земель

1. Общие положения

Объект культурного наследия (памятник истории и культуры) народов Российской Федерации регионального значения «Братская могила 5000 советских граждан, казненных в 1942-1943 гг. немецко-фашистскими захватчиками. Установлен обелиск», расположенный по адресу (местоположение): Смоленская область, Смоленский район, пос. Гедеоновка, состоит на государственной охране в соответствии с решением Исполнительного комитета Смоленского областного Совета депутатов трудящихся от 11.06.74 № 358 «О мерах по дальнейшему улучшению охраны, содержания и реставрации памятников истории и культуры» (далее также – объект культурного наследия). Объект культурного наследия включен в единый государственный реестр объектов культурного наследия (памятников истории и культуры) народов Российской Федерации.

Проект границы территории объекта культурного наследия разработан в 2018 году Липецкой областной общественной организацией «Липецкое областное краеведческое общество».

2. Описание границы территории объекта культурного наследия

Граница территории объекта культурного наследия идет:

- от точки 1 с координатами X 466197,11; Y 1228120,97 отрезком прямой линии в северо-восточном направлении на расстояние 39 м до точки 2 с координатами X 466218,41; Y 1228153,64;
- на востоке от точки 2 с координатами X 466218,41; Y 1228153,64 отрезком прямой линии в юго-восточном направлении на расстояние 50,59 м до точки 3 с координатами X 466176,09; Y 1228181,36;

4

- на юге от точки 3 с координатами X 466176,09; Y 1228181,36 отрезком прямой линии в юго-западном направлении на расстояние 39,20 м до 4 с координатами X 466154,74; Y 1228148,49;

- на западе от точки 4 с координатами X 466154,74; Y 1228148,49 отрезком прямой линии в северном направлении на расстояние 50,52 м до точки 1 с координатами X 466197,11; Y 1228120,97.

3. Режим использования земель территории объекта культурного наследия

На территории объекта культурного наследия разрешается ведение хозяйственной деятельности, не противоречащей требованиям обеспечения сохранности объекта культурного наследия и позволяющей обеспечить функционирование объекта культурного наследия в современных условиях, в том числе:

- проведение работ по сохранению объекта культурного наследия и его отдельных элементов;

- установка монументов, памятных знаков;

- размещение историко-культурной информации, относящейся к объекту культурного наследия, на конструкциях размером информационного поля не более 1,25 м x 1,50 м, не мешающих восприятию объекта культурного наследия;

- ремонт, реконструкция элементов существующего мемориала;

- благоустройство, в том числе устройство плиточного и иного покрытия, наружного освещения, с учетом влияния светового потока на восприятие объекта культурного наследия.

- археологические исследования.

На территории объекта культурного наследия запрещается строительство, объектов капитального строительства и установка временных некапитальных сооружений.

Приложение № 2
к приказу начальника
Департамента Смоленской области
по культуре и туризму
от 10.09.2018 № 703

СХЕМА

границы территории объекта культурного наследия (памятника истории и культуры) народов Российской Федерации регионального значения «Братская могила 5000 советских граждан, казненных в 1942-1943 гг. немецко-фашистскими захватчиками. Установлен обелиск», включенного в единый государственный реестр объектов культурного наследия (памятников истории и культуры) народов Российской Федерации, расположенного по адресу (местоположение): Смоленская область, Смоленский район, пос. Гедеоновка, координаты поворотных точек границы территории объекта культурного наследия



Условные обозначения




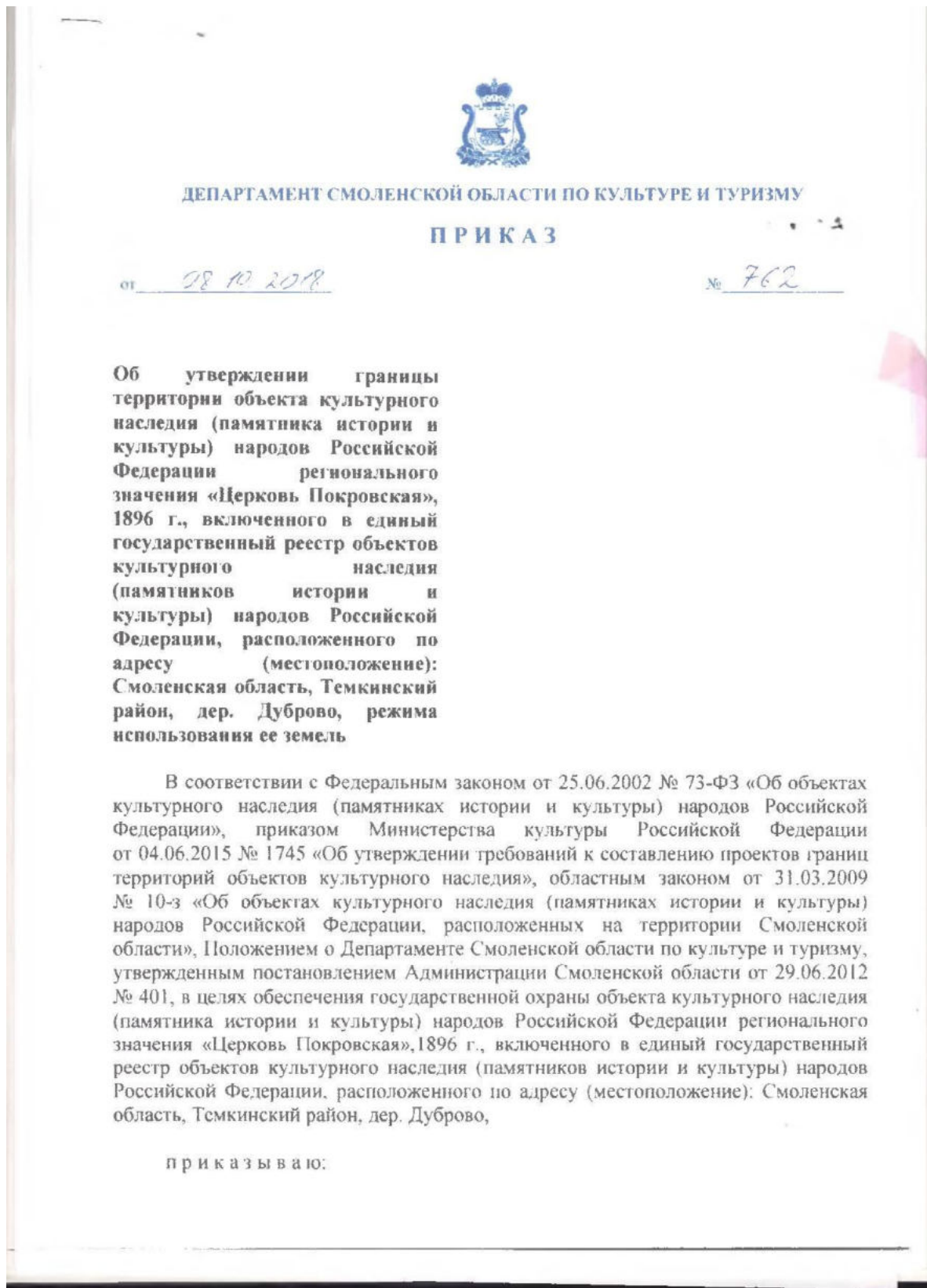
-  - граница территории объекта культурного наследия
-  - поворотная точка границ территории объекта культурного наследия
-  - площадки-газоны с бордюрами условно обозначающие братские могилы

ТАБЛИЦА КООРДИНАТ
поворотных точек границы территории объекта культурного наследия
(памятника истории и культуры) народов Российской Федерации
регионального значения «Братская могила 5000 советских граждан, казненных
в 1942-1943 гг. немецко-фашистскими захватчиками. Установлен обелиск»,
включенного в единый государственный реестр объектов культурного
наследия (памятников истории и культуры) народов Российской Федерации,
расположенного по адресу (местоположение): Смоленская область, Смоленский
район, пос. Геденовка

Обозначение (номер) поворотной точки	Координаты поворотных точек в местной системе координат (МСК 67)	
	X	Y
1	466197,11	1228120,97
2	466218,41	1228153,64
3	466176,09	1228181,36
4	466154,74	1228148,49
1	466197,11	1228120,97

5. Приказ Департамента Смоленской области по культуре и туризму №762 от 08.10.2018г. «Об утверждении границы территории объекта культурного наследия (памятника истории и культуры) народов Российской Федерации регионального значения «Церковь Покровская», 1896 г., включенного в единый государственный реестр объектов культурного наследия (памятников истории и культуры) народов Российской Федерации, расположенного по адресу (местоположение): Смоленская область, Темкинский район, дер. Дуброво, режима использования ее земель».



2

1. Утвердить границу территории объекта культурного наследия (памятника истории и культуры) народов Российской Федерации регионального значения «Церковь Покровская», 1896 г., включенного в единый государственный реестр объектов культурного наследия (памятников истории и культуры) народов Российской Федерации, расположенного по адресу (местоположение): Смоленская область, Темкинский район, дер. Дуброво, режим использования ее земель согласно приложению № 1 к настоящему приказу.

2. Утвердить схему границы территории объекта культурного наследия (памятника истории и культуры) народов Российской Федерации регионального значения «Церковь Покровская», 1896 г., включенного в единый государственный реестр объектов культурного наследия (памятников истории и культуры) народов Российской Федерации, расположенного по адресу (местоположение): Смоленская область, Темкинский район, дер. Дуброво (далее также – схема), координаты поворотных точек границы территории объекта культурного наследия (памятника истории и культуры) народов Российской Федерации регионального значения «Церковь Покровская», 1896 г., включенного в единый государственный реестр объектов культурного наследия (памятников истории и культуры) народов Российской Федерации, расположенного по адресу (местоположение): Смоленская область, Темкинский район, дер. Дуброво, согласно приложению № 2 к настоящему приказу.

3. Контроль за исполнением настоящего приказа оставляю за собой.

Начальник Департамента



С.А. Черняков

3

Приложение № 1
к приказу начальника Департамента
Смоленской области по культуре и
туризму
от 28.10.2018 № 702

ГРАНИЦА

территории объекта культурного наследия (памятника истории и культуры) народов Российской Федерации регионального значения «Церковь Покровская», 1896 г., включенного в единый государственный реестр объектов культурного наследия (памятников истории и культуры) народов Российской Федерации, расположенного по адресу (местоположение): Смоленская область, Темкинский район, дер. Дуброво, режим использования ее земель

1. Общие положения

Объект культурного наследия (памятник истории и культуры) народов Российской Федерации регионального значения «Церковь Покровская», 1896 г., включенный в единый государственный реестр объектов культурного наследия (памятников истории и культуры) народов Российской Федерации, расположенный по адресу (местоположение): Смоленская область, Темкинский район, дер. Дуброво, состоит на государственной охране в соответствии с решением Исполнительного комитета Смоленского областного Совета депутатов трудящихся от 11.06.74 № 358 «О мерах по дальнейшему улучшению охраны, содержания и реставрации памятников истории и культуры» (далее также – объект культурного наследия). Объект культурного наследия включен в единый государственный реестр объектов культурного наследия (памятников истории и культуры) народов Российской Федерации.

Проект границы территории объекта культурного наследия разработан в 2017 году обществом с ограниченной ответственностью «Проектное бюро «Гранд Вилль».

2. Описание границы территории объекта культурного наследия

Граница территории объекта культурного наследия идет:

- на севере от точки пересечения северной и западной границ земельного участка с кадастровым номером 67:20:0280101:41 – точки 1 с координатами х (507715.76) у (2204691.61) – отрезком прямой линии в северо-западном направлении на расстояние 40,28 м до точки 2 с координатами х (507725.55) у (2204730.68), далее отрезком прямой линии в восточном направлении на расстояние 66,87 м до точки пересечения северной и восточной границ указанного земельного участка – точки 3 с координатами х (507712.06) у (2204796.17);

4

- на востоке вдоль восточной границы земельного участка с кадастровым номером 67:20:0280101:41 от точки пересечения северной и восточной границ указанного земельного участка – точки 3 с координатами x (507712.06) y (2204796.17) – отрезком прямой линии в южном направлении на расстояние 80,61 м до точки пересечения восточной и южной границ указанного земельного участка – точки 4 с координатами x (507632.06) y (2204786.26);

- на юге вдоль южной границы земельного участка с кадастровым номером 67:20:0280101:41 от точки пересечения восточной и южной границ указанного земельного участка – точки 4 с координатами x (507632.06) y (2204786.26) – отрезком прямой линии в западном направлении на расстояние 71,44 м до точки 5 с координатами x (507638.90) y (2204715.14), далее отрезком прямой линии в северо-западном направлении на расстояние 33,72 м до точки пересечения южной и западной границ указанного земельного участка – точки 6 с координатами x (507649.85) y (2204683.26);

- на западе вдоль западной границы земельного участка с кадастровым номером 67:20:0280101:41 от точки пересечения точки пересечения южной и западной границ – точки 6 с координатами x (507649.85) y (2204683.26) – отрезком прямой линии в северном направлении на расстояние 66,43 м до точки пересечения западной и северной границ указанного земельного участка – точки 1 с координатами x (507715.76) y (2204691.61).

3. Режим использования земель территории объекта культурного наследия

В границах территории объекта культурного наследия разрешается:

- проведение работ по сохранению объекта культурного наследия, предусматривающих консервацию, ремонт, реставрацию и приспособление объекта культурного наследия для современного использования;

- проведение работ, в том числе работ в рамках хозяйственной деятельности, не противоречащих требованиям обеспечения сохранности объекта культурного наследия и позволяющих обеспечить функционирование объекта культурного наследия в современных условиях;

- воссоздание утраченных элементов исторической среды объекта культурного наследия.

Изыскательские, проектные, земляные, строительные, мелиоративные, хозяйственные работы в границах территории объекта культурного наследия проводятся при условии реализации согласованных соответствующим органом охраны объектов культурного наследия обязательных раздела об обеспечении сохранности объекта культурного наследия в проектах проведения таких работ или проекта обеспечения сохранности объекта культурного наследия, включающих оценку воздействия проводимых работ на объект культурного наследия.

Запрещается:

- строительство объектов капитального строительства и увеличение объемно-пространственных характеристик существующих объектов капитального

5

строительства, за исключением работ по воссозданию утраченных элементов исторической среды объекта культурного наследия;

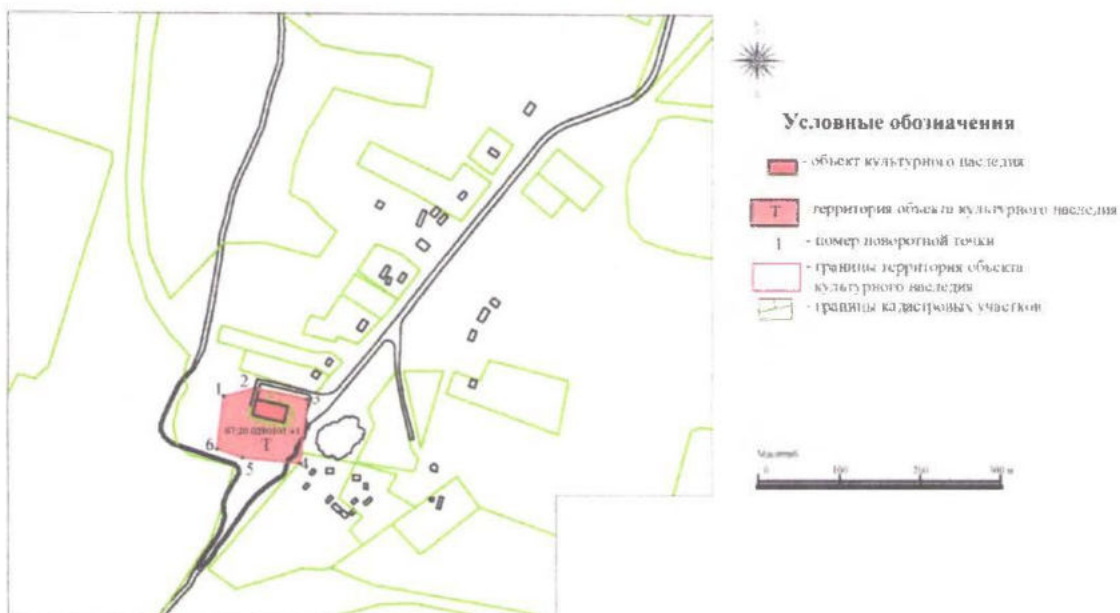
- размещение нестационарных торговых объектов, киосков, навесов и иных некапитальных строений, связанных с торговой деятельностью;
- осуществление новых захоронений на расстоянии менее чем 10 метров от фасадов объекта культурного наследия;
- размещение рекламных конструкций любых форматов;
- прокладка инженерных коммуникаций надземным способом.

6

Приложение № 2
к приказу начальника
Департамента Смоленской области
по культуре и туризму
от 08.10.2018 № 762

СХЕМА

границы территории объекта культурного наследия (памятника истории и культуры) народов Российской Федерации регионального значения «Церковь Покровская», 1896 г., включенного в единый государственный реестр объектов культурного наследия (памятников истории и культуры) народов Российской Федерации, расположенного по адресу (местоположение): Смоленская область, Темкинский район, дер. Дуброво, координаты поворотных точек границы территории объекта культурного наследия



7

ТАБЛИЦА КООРДИНАТ

поворотных точек границы территории объекта культурного наследия (памятника истории и культуры) народов Российской Федерации регионального значения «Церковь Покровская» включенного в единый государственный реестр объектов культурного наследия (памятников истории и культуры) народов Российской Федерации, расположенного по адресу² (местоположение): Смоленская область, Темкинский район, дер. Дуброво

Обозначение (номер) поворотной точки	Координаты поворотных точек в местной системе координат (МСК 67)	
	X	Y
1	507715.76	2204691.61
2	507725.55	2204730.68
3	507712.06	2204796.17
4	507632.06	2204786.26
5	507638.9	2204715.14
6	507649.85	2204683.26
1	507715.76	2204691.61

6. Приказ департамента смоленской области по культуре и туризму №872 от 04.12.2018г. «О внесении изменений в режим использования земель территории объекта культурного наследия (памятника истории и культуры) народов Российской Федерации регионального значения «Церковь Покровская», 1896 г.»



ДЕПАРТАМЕНТ СМОЛЕНСКОЙ ОБЛАСТИ ПО КУЛЬТУРЕ И ТУРИЗМУ

П Р И К А З

от 04.12.2018

№ 872

О внесении изменения в режим использования земель территории объекта культурного наследия (памятника истории и культуры) народов Российской Федерации регионального значения «Церковь Покровская», 1896 г.

В целях уточнения режима использования земель территории объекта культурного наследия (памятника истории и культуры) народов Российской Федерации регионального значения «Церковь Покровская», 1896 г., включенного в единый государственный реестр объектов культурного наследия (памятников истории и культуры) народов Российской Федерации, расположенного по адресу (местоположение): Смоленская область, Темкинский район, дер. Дуброво, в соответствии с проектом, разработанным в 2017 году обществом с ограниченной ответственностью «Проектное бюро «Гранд Вилль»,

п р и к а з ы в а ю:

1. Внести изменение в режим использования земель территории объекта культурного наследия (памятника истории и культуры) народов Российской Федерации регионального значения «Церковь Покровская», 1896 г., включенного в единый государственный реестр объектов культурного наследия (памятников истории и культуры) народов Российской Федерации, расположенного по адресу (местоположение): Смоленская область, Темкинский район, дер. Дуброво, утвержденный приказом начальника Департамента Смоленской области по культуре и туризму от 08.10.2018 № 762 «Об утверждении границы территории объекта культурного наследия (памятника истории и культуры) народов Российской Федерации регионального значения «Церковь Покровская», 1896 г., включенного в единый государственный реестр объектов культурного наследия (памятников истории и культуры) народов Российской Федерации, расположенного по адресу (местоположение): Смоленская область, Темкинский район, дер. Дуброво, режима

2

использования ее земель» (приложение № 1), дополнив абзацем шестым следующего содержания:

«Проведение государственной историко-культурной экспертизы определения наличия или отсутствия объектов археологического наследия либо объектов, обладающих признаками объекта археологического наследия, на земельных участках в границах территории объекта культурного наследия, подлежащих воздействию земляных, строительных, мелиоративных, хозяйственных или иных работ до начала их проведения, в том числе работ в рамках хозяйственной деятельности, не противоречащих требованиям обеспечения сохранности объекта культурного наследия и позволяющих обеспечить функционирование объекта культурного наследия в современных условиях».

2. Контроль за исполнением настоящего приказа оставляю за собой.

Начальник Департамента



С.А. Черняков

7. Приказ Департамента Смоленской области по культуре и туризму №827 от 12.11.2018г. «Об утверждении границы территории объекта культурного наследия (памятника истории и культуры) народов Российской Федерации регионального значения «Комплекс общественных зданий», нач. XX в., включенного в единый государственный реестр объектов культурного наследия (памятников истории и культуры) народов Российской Федерации, расположенного по адресу (местоположение): Смоленская область, город Смоленск, ул. Тенишевой, д. 26, режима использования ее земель».



ДЕПАРТАМЕНТ СМОЛЕНСКОЙ ОБЛАСТИ ПО КУЛЬТУРЕ И ТУРИЗМУ

П Р И К А З

от 12.11.2018

№ 827

Об утверждении границы территории объекта культурного наследия (памятника истории и культуры) народов Российской Федерации регионального значения «Комплекс общественных зданий», нач. XX в., включенного в единый государственный реестр объектов культурного наследия (памятников истории и культуры) народов Российской Федерации, расположенного по адресу (местоположение): Смоленская область, город Смоленск, ул. Тенишевой, д. 26, режима использования ее земель

В соответствии с Федеральным законом от 25.06.2002 № 73-ФЗ «Об объектах культурного наследия (памятниках истории и культуры) народов Российской Федерации», приказом Министерства культуры Российской Федерации от 04.06.2015 № 1745 «Об утверждении требований к составлению проектов границ территорий объектов культурного наследия», областным законом от 31.03.2009 № 10-з «Об объектах культурного наследия (памятниках истории и культуры) народов Российской Федерации, расположенных на территории Смоленской области», Положением о Департаменте Смоленской области по культуре и туризму, утвержденным постановлением Администрации Смоленской области от 29.06.2012 № 401, в целях обеспечения государственной охраны объекта культурного наследия (памятника истории и культуры) народов Российской Федерации регионального значения «Комплекс общественных зданий», нач. XX в., включенного в единый государственный реестр объектов культурного наследия (памятников истории и культуры) народов Российской Федерации, расположенного по адресу (местоположение): Смоленская область, город Смоленск, ул. Тенишевой, д. 26,

п р и к а з ы в а ю:

1. Утвердить границу территории объекта культурного наследия (памятника истории и культуры) народов Российской Федерации регионального значения «Комплекс общественных зданий», нач. XX в., включенного в единый государственный реестр объектов культурного наследия (памятников истории и культуры) народов Российской Федерации, расположенного по адресу (местоположение): Смоленская область, город Смоленск, ул. Тенишевой, д. 26, режим использования ее земель согласно приложению № 1 к настоящему приказу.

2. Утвердить схему границы территории объекта культурного наследия (памятника истории и культуры) народов Российской Федерации регионального значения «Комплекс общественных зданий», нач. XX в., включенного в единый государственный реестр объектов культурного наследия (памятников истории и культуры) народов Российской Федерации, расположенного по адресу (местоположение): Смоленская область, город Смоленск, ул. Тенишевой, д. 26 (далее также – схема), координаты поворотных точек границы территории объекта культурного наследия (памятника истории и культуры) народов Российской Федерации регионального значения «Комплекс общественных зданий», нач. XX в., включенного в единый государственный реестр объектов культурного наследия (памятников истории и культуры) народов Российской Федерации, расположенного по адресу (местоположение): Смоленская область, город Смоленск, ул. Тенишевой, д. 26, согласно приложению № 2 к настоящему приказу.

3. Контроль за исполнением настоящего приказа оставляю за собой.

Начальник Департамента



С.А. Черников

Приложение № 1
к приказу начальника Департамента
Смоленской области по культуре и
туризму

от 12.11.2018 № 227

ГРАНИЦА

территории объекта культурного наследия (памятника истории и культуры) народов Российской Федерации регионального значения «Комплекс общественных зданий», нач. XX в., включенного в единый государственный реестр объектов культурного наследия (памятников истории и культуры) народов Российской Федерации, расположенного по адресу (местоположение): Смоленская область, город Смоленск, ул. Тенишевой, д. 26, режим использования ее земель

1. Общие положения

Объект культурного наследия (памятник истории и культуры) народов Российской Федерации регионального значения «Комплекс общественных зданий», нач. XX в., включенный в единый государственный реестр объектов культурного наследия (памятников истории и культуры) народов Российской Федерации, расположенный по адресу (местоположение): Смоленская область, город Смоленск, ул. Тенишевой, д. 26, состоит на государственной охране в соответствии с решением Смоленской областной Думы от 28.02.95 № 24 «О сохранении культурного наследия Смоленской области» (далее также – объект культурного наследия). Объект культурного наследия включен в единый государственный реестр объектов культурного наследия (памятников истории и культуры) народов Российской Федерации.

Проект границы территории объекта культурного наследия разработан в 2018 году автономной некоммерческой организацией «ЗОДЧИЙ» архитектурно-проектной мастерской.

2. Описание границы территории объекта культурного наследия

Граница территории объекта культурного наследия идет:

- на северо-востоке от точки 1 с координатами х (459006.85) у (1222769.81) отрезком прямой линии в юго-западном направлении на расстояние 81,54 м до точки 2 с координатами х (458934.52) у (1222807.46);

- на юго-востоке от точки 2 с координатами х (458934.52) у (1222807.46) отрезком прямой линии в юго-западном направлении на расстояние 80,75 м до точки 3 с координатами х (458897.41) у (1222735.74);

- на юго-западе от точки 3 с координатами х (458897.41) у (1222735.74) отрезком прямой линии в северо-западном направлении на расстояние 21,74 м до точки 4 с координатами х (458916.63) у (1222725.60), далее отрезком прямой линии в юго-западном направлении на расстояние 28,17 м до точки 5 с координатами

4

х (458903.13) у (1222700.88), далее отрезком прямой линии в северо-западном направлении на расстояние 64,24 м до точки 6 с координатами х (458960.17) у (1222671.32);

- на северо-западе от точки 6 с координатами х (458960.17) у (1222671.32) отрезком прямой линии в северо-восточном направлении на расстояние 8,49 м до точки 7 с координатами х (458963.81) у (1222678.98), далее отрезком прямой линии в северо-восточном направлении на расстояние 50,24 м до точки 8 с координатами х (458985.33) у (1222724.38), далее отрезком прямой линии в северо-восточном направлении на расстояние 50,26 м до точки 1 с координатами х (459006.85) у (1222769.81).

3. Режим использования земель территории объекта культурного наследия

В границах территории объекта культурного наследия разрешается:

- проведение работ по сохранению объекта культурного наследия, предусматривающих консервацию, ремонт, реставрацию и приспособление объекта культурного наследия для современного использования;

- проведение работ по сохранению или восстановлению элементов историко-градостроительной среды в границах территории объекта культурного наследия;

- проведение капитального ремонта и реконструкции в границах территории объектов культурного наследия существующих объектов капитального строительства без увеличения их объемно-пространственных характеристик, с адаптацией их внешнего вида к исторической застройке и с учетом их восприятия вместе с объектом культурного наследия;

- проведение хозяйственной деятельности, не противоречащей требованиям обеспечения сохранности объекта культурного наследия и позволяющей обеспечить функционирование объекта культурного наследия в современных условиях;

- проведение работ по благоустройству территории объекта культурного наследия;

- проведение работ по обеспечению пожарной безопасности объекта культурного наследия и его защиты от динамических воздействий.

В границах территории объекта культурного наследия запрещается:

- строительство объектов капитального строительства, за исключением работ по восстановлению элементов историко-градостроительной среды;

- размещение наружной рекламы на щитах и баннерах;

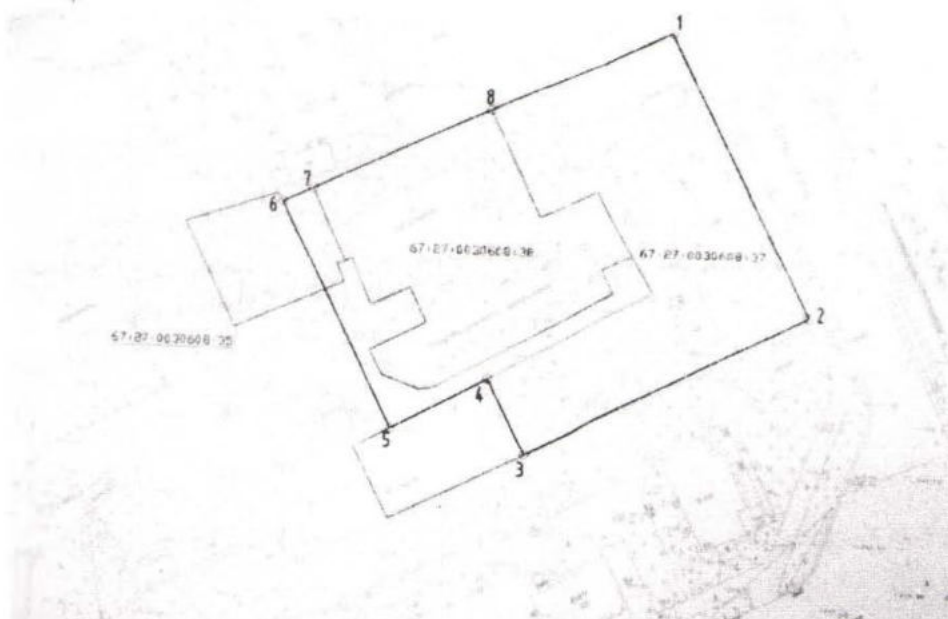

- размещение временных построек, киосков и навесов.




5

Приложение № 2
к приказу начальника
Департамента Смоленской области
по культуре и туризму
от 12.11.2019 № 107

СХЕМА

границы территории объекта культурного наследия (памятника истории и культуры) народов Российской Федерации регионального значения «Комплекс общественных зданий», нач. XX в., включенного в единый государственный реестр объектов культурного наследия (памятников истории и культуры) народов Российской Федерации, расположенного по адресу (местоположение): Смоленская область, город Смоленск, ул. Тенишевой, д. 26, координаты поворотных точек границы территории объекта культурного наследия



-  граница территории объекта культурного наследия
-  границы земельных участков
-  поворотные точки границы территории объекта культурного наследия

6

ТАБЛИЦА КООРДИНАТ

поворотных точек границы территории объекта культурного наследия (памятника истории и культуры) народов Российской Федерации регионального значения «Комплексе общественных зданий», нач. XX в. включенного в единый государственный реестр объектов культурного наследия (памятников истории и культуры) народов Российской Федерации, расположенного по адресу (местоположение): Смоленская область, город Смоленск, ул. Тенишевой, д. 26

Обозначение (номер поворотной точки)	Координаты поворотных точек в местной системе координат (МСК 67)	
	X	Y
1	459006.85	1222769.81
2	458934.52	1222807.46
3	458897.41	1222735.74
4	458916.63	1222725.60
5	458903.13	1222700.88
6	458960.17	1222671.32
7	458963.81	1222678.98
8	458985.33	1222724.38
1	459006.85	1222769.81

8. Приказ Департамента Смоленской области по культуре и туризму №003 от 16.01.2019г. «Об утверждении границы территории объекта культурного наследия (памятника истории и культуры) народов Российской Федерации регионального значения «Здание школы имени В.И. Ленина, в которой учился Герой Советского Союза Виктор Григорий Петрович (1919-1944 гг.)», 1919-1944 гг., включенного в единый государственный реестр объектов культурного наследия (памятников истории и культуры) народов Российской Федерации, расположенного по адресу (местоположение): Смоленская область, Смоленский район, дер. Богородицкое, ул. Викторова, д. 23.



ДЕПАРТАМЕНТ СМОЛЕНСКОЙ ОБЛАСТИ ПО КУЛЬТУРЕ И ТУРИЗМУ

П Р И К А З

от 16.01.2019

№ 003

Об утверждении границы территории объекта культурного наследия (памятника истории и культуры) народов Российской Федерации регионального значения «Здание школы имени В.И. Ленина, в которой учился Герой Советского Союза Виктор Григорий Петрович (1919-1944 гг.)», 1919-1944 гг., включенного в единый государственный реестр объектов культурного наследия (памятников истории и культуры) народов Российской Федерации, расположенного по адресу (местоположение): Смоленская область, Смоленский район, дер. Богородицкое, ул. Викторова, д. 23

В соответствии с Федеральным законом от 25.06.2002 № 73-ФЗ «Об объектах культурного наследия (памятниках истории и культуры) народов Российской Федерации», приказом Министерства культуры Российской Федерации от 04.06.2015 № 1745 «Об утверждении требований к составлению проектов границ территорий объектов культурного наследия», областным законом от 31.03.2009 № 10-з «Об объектах культурного наследия (памятниках истории и культуры) народов Российской Федерации, расположенных на территории Смоленской области», Положением о Департаменте Смоленской области по культуре и туризму, утвержденным постановлением Администрации Смоленской области от 29.06.2012 № 401, в целях обеспечения государственной охраны объекта культурного наследия (памятника истории и культуры) народов Российской Федерации регионального значения «Здание школы имени В.И. Ленина, в которой учился Герой Советского

2

Союза Викторов Григорий Петрович (1919-1944 гг.)», 1919-1944 гг., включенного в единый государственный реестр объектов культурного наследия (памятников истории и культуры) народов Российской Федерации, расположенного по адресу (местоположение): Смоленская область, Смоленский район, дер. Богородицкое, ул. Викторова, д. 23,

приказываю:

1. Утвердить границу территории объекта культурного наследия (памятника истории и культуры) народов Российской Федерации регионального значения «Здание школы имени В.И. Ленина, в которой учился Герой Советского Союза Викторов Григорий Петрович (1919-1944 гг.)», 1919-1944 гг., включенного в единый государственный реестр объектов культурного наследия (памятников истории и культуры) народов Российской Федерации, расположенного по адресу (местоположение): Смоленская область, Смоленский район, дер. Богородицкое, ул. Викторова, д. 23, режим использования ее земель согласно приложению № 1 к настоящему приказу.

2. Утвердить схему границы территории объекта культурного наследия (памятника истории и культуры) народов Российской Федерации регионального значения «Здание школы имени В.И. Ленина, в которой учился Герой Советского Союза Викторов Григорий Петрович (1919-1944 гг.)», 1919-1944 гг., включенного в единый государственный реестр объектов культурного наследия (памятников истории и культуры) народов Российской Федерации, расположенного по адресу (местоположение): Смоленская область, Смоленский район, дер. Богородицкое, ул. Викторова, д. 23 (далее также – схема), координаты поворотных точек границы территории объекта культурного наследия (памятника истории и культуры) народов Российской Федерации регионального значения «Здание школы имени В.И. Ленина, в которой учился Герой Советского Союза Викторов Григорий Петрович (1919-1944 гг.)», 1919-1944 гг., включенного в единый государственный реестр объектов культурного наследия (памятников истории и культуры) народов Российской Федерации, расположенного по адресу (местоположение): Смоленская область, Смоленский район, дер. Богородицкое, ул. Викторова, д. 23, согласно приложению № 2 к настоящему приказу.

3. Контроль за исполнением настоящего приказа оставляю за собой.

Начальник Департамента



С.А. Черняков

Приложение № 1
к приказу начальника Департамента
Смоленской области по культуре и
туризму
от 16.01.2019 № 003

ГРАНИЦА

территории объекта культурного наследия (памятника истории и культуры) народов Российской Федерации регионального значения «Здание школы имени В.И. Ленина, в которой учился Герой Советского Союза Виктор Гриворьев Григорий Петрович (1919-1944 гг.)», 1919-1944 гг., включенного в единый государственный реестр объектов культурного наследия (памятников истории и культуры) народов Российской Федерации, расположенного по адресу (местоположение): Смоленская область, Смоленский район, дер. Богородицкое, ул. Викторова, д. 23, режим использования ее земель

1. Общие положения

Объект культурного наследия (памятник истории и культуры) народов Российской Федерации регионального значения «Здание школы имени В.И. Ленина, в которой учился Герой Советского Союза Виктор Гриворьев Григорий Петрович (1919-1944 гг.)», 1919-1944 гг., включенного в единый государственный реестр объектов культурного наследия (памятников истории и культуры) народов Российской Федерации, расположенного по адресу (местоположение): Смоленская область, Смоленский район, дер. Богородицкое, ул. Викторова, д. 23, состоит на государственной охране в соответствии с решением Смоленского областного Совета народных депутатов от 04.05.1984 № 251 «О дополнении и частичном изменении решения исполкома областного Совета депутатов трудящихся от 11 июня 1974 года № 358 «О мерах по дальнейшему улучшению охраны, содержания и реставрации памятников истории и культуры» (далее также – объект культурного наследия). Объект культурного наследия включен в единый государственный реестр объектов культурного наследия (памятников истории и культуры) народов Российской Федерации.

Проект границы территории объекта культурного наследия разработан в 2019 году обществом с ограниченной ответственностью «ДАРГЕЛЬ».

2. Описание границы территории объекта культурного наследия

Граница территории объекта культурного наследия идет:

- на севере от точки 1 с координатами х (455131,84) у (1227111,49) в юго-восточном направлении до точки 2 с координатами х (455119,77) у (1227151,67);

4

- на востоке от точки 2 с координатами х (455119,77) у (1227151,67) в южном направлении до точки 3 с координатами х (455076,08) у (1227141,94);
- на юге от точки 3 с координатами х (455076,08) у (1227141,94) в западном направлении до точки 4 с координатами х (455087,39) у (1227097,76);
- на западе от точки 4 с координатами х (455087,39) у (1227097,76) в северо-восточном направлении до точки 1 с координатами х (455131,84) у (1227111,49).

На схеме граница территории объекта культурного наследия обозначена литерами 1, 2, 3, 4, 1. Территория объекта культурного наследия выделена зеленым цветом.

Координаты поворотных точек границы территории объекта культурного наследия в системе координат МСК-67 представлены в таблице.

3. Режим использования земель территории объекта культурного наследия

В границах территории объекта культурного наследия разрешается:

- проведение работ по сохранению объекта культурного наследия, предусматривающих консервацию, ремонт, реставрацию и приспособление объекта культурного наследия для современного использования;
- проведение работ по сохранению или восстановлению элементов историко-градостроительной среды;
- осуществление хозяйственной деятельности, не противоречащей требованиям обеспечения сохранности объекта культурного наследия и позволяющей обеспечить функционирование объекта культурного наследия в современных условиях, в том числе работ по благоустройству территории.

В границах территории объекта культурного наследия запрещается:

- снос объекта культурного наследия;
- строительство объектов капитального строительства, за исключением работ по восстановлению элементов историко-градостроительной среды;
- размещение наружной рекламы на щитах и баннерах;
- размещение временных построек, киосков и навесов.

Приложение № 2
к приказу начальника
Департамента Смоленской области
по культуре и туризму
от 16.01.2019 № 003

СХЕМА

границы территории объекта культурного наследия (памятника истории и культуры) народов Российской Федерации регионального значения «Здание школы имени В.И. Ленина, в которой учился Герой Советского Союза Виктор Гриворьев Григорий Петрович (1919-1944 гг.)», 1919-1944 гг., включенного в единый государственный реестр объектов культурного наследия (памятников истории и культуры) народов Российской Федерации, расположенного по адресу (местоположение): Смоленская область, Смоленский район, дер. Богородицкое, ул. Викторова, д. 23, координаты поворотных точек границы территории объекта культурного наследия



6

ТАБЛИЦА КООРДИНАТ

поворотных (характерных) точек границы территории объекта культурного наследия (памятника истории и культуры) народов Российской Федерации регионального значения

«Здание школы имени В.И. Ленина, в которой учился Герой Советского Союза Виктор Григорий Петрович (1919-1944 гг.)», 1919-1944 гг., включенного в единый государственный реестр объектов культурного наследия (памятников истории и культуры) народов Российской Федерации, расположенного по адресу (местоположение): Смоленская область, Смоленский район, дер. Богородицкое, ул. Викторова, д. 23

№ точки	Координаты точек в местной системе координат, система координат МСК-67	
	X	Y
1	455131,84	1227111,49
2	455119,77	1227151,67
3	455076,08	1227141,94
4	455087,39	1227097,76
1	455131,84	1227111,49

9. Приказ Департамента Смоленской области по культуре и туризму №0033 от 07.02.2019г. «Об утверждении границы территории объекта культурного наследия (памятника истории и культуры) народов Российской Федерации регионального назначения «Железнодорожный вокзал, где в 1941 г. 129 стрелковая дивизия генерала А.М. Городнянского вела ожесточенные бои с немецко-фашистскими захватчиками. Место явок смоленских подпольщиков 1942-1943 г.», включенного в единый государственный реестр объектов культурного наследия (памятников истории и культуры) народов Российской Федерации, расположенного по адресу (местоположение): Смоленская область, город Смоленск, железнодорожный вокзал, режима использования ее земель».



ДЕПАРТАМЕНТ СМОЛЕНСКОЙ ОБЛАСТИ ПО КУЛЬТУРЕ И ТУРИЗМУ

П Р И К А З

от 07.02.2019№ 0033

Об утверждении границы территории объекта культурного наследия (памятника истории и культуры) народов Российской Федерации регионального значения «Железнодорожный вокзал, где в 1941 г. 129 стрелковая дивизия генерала А.М. Городнянского вела ожесточенные бои с немецко-фашистскими захватчиками. Место явок смоленских подпольщиков 1942-1943 г.», включенного в единый государственный реестр объектов культурного наследия (памятников истории и культуры) народов Российской Федерации, расположенного по адресу (местоположение): Смоленская область, город Смоленск, железнодорожный вокзал, режима использования ее земель

В соответствии с Федеральным законом от 25.06.2002 № 73-ФЗ «Об объектах культурного наследия (памятниках истории и культуры) народов Российской Федерации», приказом Министерства культуры Российской Федерации от 04.06.2015 № 1745 «Об утверждении требований к составлению проектов границ территорий объектов культурного наследия», областным законом от 31.03.2009 № 10-з «Об объектах культурного наследия (памятниках истории и культуры) народов Российской Федерации, расположенных на территории Смоленской области», Положением о Департаменте Смоленской области по культуре и туризму, утвержденным постановлением Администрации Смоленской области от 29.06.2012 № 401, в целях обеспечения государственной охраны объекта культурного наследия (памятника истории и культуры) народов Российской Федерации регионального значения «Железнодорожный вокзал, где в 1941 г. 129 стрелковая дивизия генерала

А.М. Городнянского вела ожесточенные бои с немецко-фашистскими захватчиками. Место явок смоленских подпольщиков 1942-1943 г.», включенного в единый государственный реестр объектов культурного наследия (памятников истории и культуры) народов Российской Федерации, расположенного по адресу (местоположение): Смоленская область, город Смоленск, железнодорожный вокзал,


п р и к а з ы в а ю:

1. Утвердить границу территории объекта культурного наследия (памятника истории и культуры) народов Российской Федерации регионального значения «Железнодорожный вокзал, где в 1941 г. 129 стрелковая дивизия генерала А.М. Городнянского вела ожесточенные бои с немецко-фашистскими захватчиками. Место явок смоленских подпольщиков 1942-1943 г.», включенного в единый государственный реестр объектов культурного наследия (памятников истории и культуры) народов Российской Федерации, расположенного по адресу (местоположение): Смоленская область, город Смоленск, железнодорожный вокзал, режим использования ее земель согласно приложению № 1 к настоящему приказу.

2. Утвердить схему границы территории объекта культурного наследия (памятника истории и культуры) народов Российской Федерации регионального значения «Железнодорожный вокзал, где в 1941 г. 129 стрелковая дивизия генерала А.М. Городнянского вела ожесточенные бои с немецко-фашистскими захватчиками. Место явок смоленских подпольщиков 1942-1943 г.», включенного в единый государственный реестр объектов культурного наследия (памятников истории и культуры) народов Российской Федерации, расположенного по адресу (местоположение): Смоленская область, город Смоленск, железнодорожный вокзал (далее также – схема), координаты поворотных точек границы территории объекта культурного наследия (памятника истории и культуры) народов Российской Федерации регионального значения «Железнодорожный вокзал, где в 1941 г. 129 стрелковая дивизия генерала А.М. Городнянского вела ожесточенные бои с немецко-фашистскими захватчиками. Место явок смоленских подпольщиков 1942-1943 г.», включенного в единый государственный реестр объектов культурного наследия (памятников истории и культуры) народов Российской Федерации, расположенного по адресу (местоположение): Смоленская область, город Смоленск, железнодорожный вокзал, согласно приложению № 2 к настоящему приказу.

3. Контроль за исполнением настоящего приказа оставляю за собой.

Начальник Департамента



С.А. Черняков

Приложение № 1
к приказу начальника Департамента
Смоленской области по культуре и
туризму
от 04.02.2019 № 0033

ГРАНИЦА

территории объекта культурного наследия (памятника истории и культуры) народов Российской Федерации регионального значения «Железнодорожный вокзал, где в 1941 г. 129 стрелковая дивизия генерала А.М. Городнянского вела ожесточенные бои с немецко-фашистскими захватчиками. Место явок смоленских подпольщиков 1942-1943 г.», включенного в единый государственный реестр объектов культурного наследия (памятников истории и культуры) народов Российской Федерации, расположенного по адресу (местоположение): Смоленская область, город Смоленск, железнодорожный вокзал, режим использования ее земель

1. Общие положения

Объект культурного наследия (памятник истории и культуры) народов Российской Федерации регионального значения «Железнодорожный вокзал, где в 1941 г. 129 стрелковая дивизия генерала А.М. Городнянского вела ожесточенные бои с немецко-фашистскими захватчиками. Место явок смоленских подпольщиков 1942-1943 г.», включенный в единый государственный реестр объектов культурного наследия (памятников истории и культуры) народов Российской Федерации, расположенный по адресу (местоположение): Смоленская область, город Смоленск, железнодорожный вокзал, состоит на государственной охране в соответствии решением Исполнительного комитета Смоленского областного Совета депутатов трудящихся от 11.06.74 № 358 «О мерах по дальнейшему улучшению охраны, содержания и реставрации памятников истории и культуры», статьей 64 Федерального закона от 25.06.2002 № 73-ФЗ «Об объектах культурного наследия (памятниках истории и культуры) народов Российской Федерации» (далее также – объект культурного наследия). Объект культурного наследия включен в единый государственный реестр объектов культурного наследия (памятников истории и культуры) народов Российской Федерации.

Проект границы территории объекта культурного наследия разработан в 2019 году обществом с ограниченной ответственностью «ДАРГЕЛЬ».

2. Описание границы территории объекта культурного наследия

Граница территории объекта культурного наследия идет:

- на севере от точки 1 с координатами х (462090,23) у (1221185,43) в восточном направлении до точки 2 с координатами х (462087,42) у (1221303,81);

- на востоке от точки 2 с координатами х (462087,42) у (1221303,81) в южном направлении до точки 3 с координатами х (461987,93) у (1221303,97);
- на юге от точки 3 с координатами х (461987,93) у (1221303,97) в западном направлении до точки 4 с координатами х (461991,90) у (1221185,72);
- на западе от точки 4 с координатами х (461991,90) у (1221185,72) в северном направлении до точки 1 с координатами х (462090,23) у (1221185,43).

На схеме граница территории объекта культурного наследия обозначена литерами 1, 2, 3, 4, 1. Территория объекта культурного наследия выделена желтым цветом.

Координаты поворотных точек границы территории объекта культурного наследия в системе координат МСК-67 представлены в таблице.

3. Режим использования земель территории объекта культурного наследия

В границе территории объекта культурного наследия разрешается:

- проведение работ по сохранению объекта культурного наследия, предусматривающих консервацию, ремонт, реставрацию и приспособление объекта культурного наследия для современного использования;
- проведение работ по сохранению или восстановлению элементов историко-градостроительной среды в границах территории объекта культурного наследия;
- проведение капитального ремонта и реконструкции в границах территории объекта культурного наследия существующих объектов капитального строительства без увеличения их объемно-пространственных характеристик, с адаптацией их внешнего вида к исторической застройке и с учетом их восприятия вместе с объектом культурного наследия;
- проведение хозяйственной деятельности, не противоречащей требованиям обеспечения сохранности объекта культурного наследия и позволяющей обеспечить функционирование объекта культурного наследия в современных условиях;
- проведение работ по благоустройству территории объекта культурного наследия;
- проведение работ по обеспечению пожарной безопасности объекта культурного наследия и его защиты от динамических воздействий.

Проведение земляных, строительных, мелиоративных, хозяйственных и иных работ в границах территории объекта культурного наследия (памятника истории и культуры) народов Российской Федерации федерального значения «Культурный слой города», в границах территории объекта культурного наследия (памятника истории и культуры) народов Российской Федерации регионального значения «Железнодорожный вокзал, где в 1941 г. 129 стрелковая дивизия генерала А.М. Городнянского вела ожесточенные бои с немецко-фашистскими захватчиками. Место явок смоленских подпольщиков 1942-1943 г.» (Смоленская область, город Смоленск, железнодорожный вокзал) возможно в соответствии с требованиями Федерального закона от 25.06.2002 № 73-ФЗ «Об объектах культурного наследия (памятниках истории и культуры) народов Российской Федерации», иными нормативными правовыми актами в сфере сохранения,

использования, популяризации и государственной охраны объектов культурного наследия.

В границе территории объекта культурного наследия запрещается:

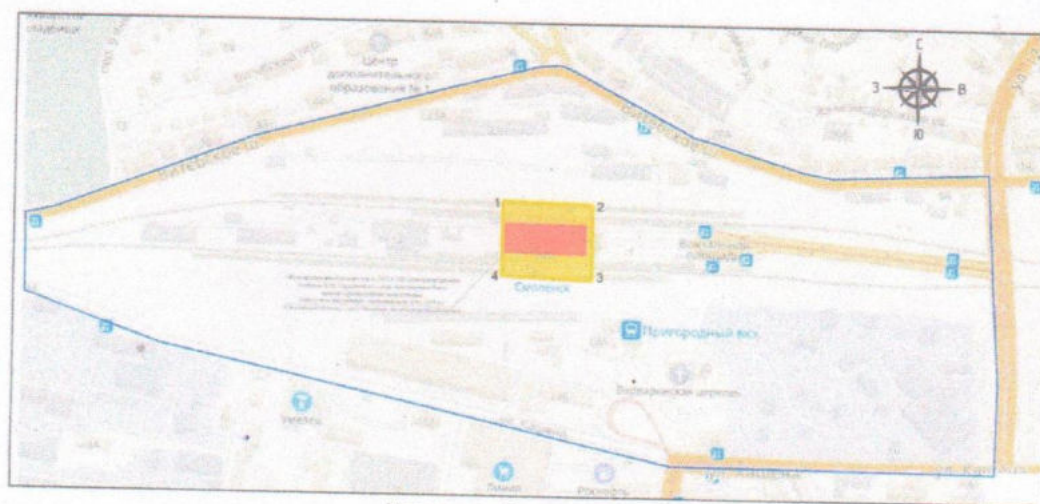
- строительство объектов капитального строительства, за исключением работ по восстановлению элементов историко-градостроительной среды;
- размещение наружной рекламы на щитах и баннерах;
- размещение временных построек, киосков и навесов.

6

Приложение № 2
к приказу начальника
Департамента Смоленской области
по культуре и туризму
от 04.02.2019 № 0033

СХЕМА

границы территории объекта культурного наследия (памятника истории и культуры) народов Российской Федерации регионального значения «Железнодорожный вокзал, где в 1941 г. 129 стрелковая дивизия генерала А.М. Городнянского вела ожесточенные бои с немецко-фашистскими захватчиками. Место явок смоленских подпольщиков 1942-1943 г.», включенного в единый государственный реестр объектов культурного наследия (памятников истории и культуры) народов Российской Федерации, расположенного по адресу (местоположение): Смоленская область, город Смоленск, железнодорожный вокзал, координаты поворотных точек границы территории объекта культурного наследия



Условные обозначения

- | | |
|--|---|
| объект культурного наследия регионального значения | территория памятника |
|--|---|

7

ТАБЛИЦА КООРДИНАТ

поворотных (характерных) точек границы территории объекта культурного наследия (памятника истории и культуры) народов Российской Федерации регионального значения

«Железнодорожный вокзал, где в 1941 г. 129 стрелковая дивизия генерала А.М. Городнянского вела ожесточенные бои с немецко-фашистскими захватчиками. Место явок смоленских подпольщиков 1942-1943 г.», включенного в единый государственный реестр объектов культурного наследия (памятников истории и культуры) народов Российской Федерации, расположенного по адресу (местоположение): Смоленская область, город Смоленск, железнодорожный вокзал

№ точки	Координаты точек в местной системе координат, система координат МСК-67	
	X	Y
1	462090,23	1221185,43
2	462087,42	1221303,81
3	461987,93	1221303,97
4	461991,90	1221185,72
1	462090,23	1221185,43

10. Постановление Администрации Смоленской области №226 от 15.04.2019г. «Об утверждении границ зон охраны объекта культурного наследия (памятника истории и культуры) народов Российской Федерации регионального значения «Братская могила 180 мирных жителей, расстрелянных гитлеровцами в 1942 г.», расположенного по адресу: Смоленская область, Смоленский район, дер. Александровка, особых режимов использования земель и требований к градостроительным регламентам в границах территорий данных зон».



АДМИНИСТРАЦИЯ СМОЛЕНСКОЙ ОБЛАСТИ
ПОСТАНОВЛЕНИЕ

от 15.04.2019 № 226

Об утверждении границ зон охраны объекта культурного наследия (памятника истории и культуры) народов Российской Федерации регионального значения «Братская могила 180 мирных жителей, расстрелянных гитлеровцами в 1942 г.», расположенного по адресу: Смоленская область, Смоленский район, дер. Александровка, особых режимов использования земель и требований к градостроительным регламентам в границах территорий данных зон

В соответствии с Федеральным законом «Об объектах культурного наследия (памятниках истории и культуры) народов Российской Федерации», областным законом «Об объектах культурного наследия (памятниках истории и культуры) народов Российской Федерации, расположенных на территории Смоленской области», постановлением Правительства Российской Федерации от 12.09.2015 № 972 «Об утверждении Положения о зонах охраны объектов культурного наследия (памятников истории и культуры) народов Российской Федерации и о признании утратившими силу отдельных положений нормативных правовых актов Правительства Российской Федерации», в целях обеспечения государственной охраны объекта культурного наследия (памятника истории и культуры) народов Российской Федерации регионального значения «Братская могила 180 мирных жителей, расстрелянных гитлеровцами в 1942 г.», расположенного по адресу: Смоленская область, Смоленский район, дер. Александровка,

Администрация Смоленской области постановляет:

15.04.2019
226

1. Утвердить границы зон охраны объекта культурного наследия (памятник истории и культуры) народов Российской Федерации регионального значения «Братская могила 180 мирных жителей, расстрелянных гитлеровцами в 1942 г.», расположенного по адресу: Смоленская область, Смоленский район, дер. Александровка, согласно приложению № 1.

2. Утвердить особые режимы использования земель и требования к градостроительным регламентам в границах территорий зон охраны объекта культурного наследия (памятника истории и культуры) народов Российской Федерации регионального значения «Братская могила 180 мирных жителей, расстрелянных гитлеровцами в 1942 г.», расположенного по адресу: Смоленская область, Смоленский район, дер. Александровка, согласно приложению № 2.

3. Утвердить схему границ зон охраны объекта культурного наследия (памятника истории и культуры) народов Российской Федерации регионального значения «Братская могила 180 мирных жителей, расстрелянных гитлеровцами в 1942 г.», расположенного по адресу: Смоленская область, Смоленский район, дер. Александровка, согласно приложению № 3.

Губернатор
Смоленской области



Приложение № 1
к постановлению Администрации
Смоленской области
от 15.04.2019 № 226

ГРАНИЦЫ

зон охраны объекта культурного наследия (памятника истории и культуры) народов Российской Федерации регионального значения «Братская могила 180 мирных жителей, расстрелянных гитлеровцами в 1942 г.», расположенного по адресу: Смоленская область, Смоленский район, дер. Александровка

1. Общие положения

Объект культурного наследия (памятник истории и культуры) народов Российской Федерации регионального значения «Братская могила 180 мирных жителей, расстрелянных гитлеровцами в 1942 г.», расположенного по адресу: Смоленская область, Смоленский район, дер. Александровка (далее также – объект культурного наследия), принят на государственную охрану в соответствии с решением исполнительного комитета Смоленского областного Совета депутатов трудящихся от 11.06.74 № 358 «О мерах по дальнейшему улучшению охраны, содержания и реставрации памятников истории и культуры».

Граница зон охраны объекта культурного наследия определена в соответствии с Федеральным законом «Об объектах культурного наследия (памятниках истории и культуры) народов Российской Федерации», областным законом «Об объектах культурного наследия (памятниках истории и культуры) народов Российской Федерации, расположенных на территории Смоленской области», Положением о зонах охраны объектов культурного наследия (памятников истории и культуры) народов Российской Федерации, утвержденным постановлением Правительства Российской Федерации от 12.09.2015 № 972.

Проект зон охраны объекта культурного наследия разработан в 2018 году Липецким областным краеведческим обществом.

В соответствии со статьей 34 Федерального закона «Об объектах культурного наследия (памятниках истории и культуры) народов Российской Федерации» в целях обеспечения сохранности объекта культурного наследия в его исторической среде на сопряженной с ним территории устанавливаются зоны охраны объекта культурного наследия: охранный зона объекта культурного наследия, зона регулирования застройки и хозяйственной деятельности, зона охраняемого природного ландшафта.

Необходимый состав зон охраны объекта культурного наследия определяется проектом зон охраны объекта культурного наследия.

Проектом зон охраны объекта культурного наследия, разработанным в 2018 году Липецким областным краеведческим обществом, предусмотрена установка охранный зоны объекта культурного наследия.

Охранная зона – территория, в пределах которой в целях обеспечения сохранности объекта культурного наследия в его историческом ландшафтном окружении устанавливается особый режим использования земель, ограничивающий хозяйственную деятельность и запрещающий строительство, за исключением применения специальных мер, направленных на сохранение и регенерацию историко-градостроительной или природной среды объекта культурного наследия.

2. Описание границы охранной зоны объекта культурного наследия (памятника истории и культуры) народов Российской Федерации регионального значения «Братская могила 180 мирных жителей, расстрелянных гитлеровцами в 1942 г.», расположенного по адресу: Смоленская область, Смоленский район, дер. Александровка

В целях обеспечения сохранности объекта культурного наследия (памятника истории и культуры) народов Российской Федерации регионального значения «Братская могила 180 мирных жителей, расстрелянных гитлеровцами в 1942 г.», расположенного по адресу: Смоленская область, Смоленский район, дер. Александровка, установлена охранная зона объекта культурного наследия с режимом и регламентом использования земель, включающая два участка, на схеме обозначенных литерами ОЗ-1, ОЗ-2.

2.1. Граница территории участка ОЗ-1 охранной зоны объекта культурного наследия

Граница территории участка ОЗ-1 охранной зоны объекта культурного наследия представляет собой отрезки прямых линий, последовательно соединяющих точки 5-6-7-8-9-10-11-12-13-14-15-16-17-18-19-20-21-22-23-24-25-26-27-28-29-5, и проходит:

- на севере от точки 5 с координатами x (456536,6) y (1218345,36) в юго-восточном направлении до точки 6 с координатами x (456533,62) y (1218357,63), далее также в юго-восточном направлении до точки 7 с координатами x (456530,02) y (1218366,41), затем в восточном направлении до точки 8 с координатами x (456530,15) y (1218372,75), далее в северо-восточном направлении до точки 9 с координатами x (456545,28) y (1218380,1), затем в северо-западном направлении до точки 10 с координатами x (456562,6) y (1218340,44), далее в северном направлении до точки 11 с координатами x (456601,76) y (1218354,28);

- на востоке от точки 11 с координатами x (456601,76) y (1218354,28) в юго-восточном направлении до точки 12 с координатами x (456531,44) y (1218434,99), затем в западном направлении до точки 13 с координатами x (456531,19) y (1218422,62), далее в южном направлении до точки 14 с координатами x (456527,16) y (1218422,7);

- на юге от точки 14 с координатами x (456527,16) y (1218422,7) в юго-западном направлении до точки 15 с координатами x (456480,99) y (1218366,97), далее в северо-западном направлении до точки 16 с координатами x (456495,37) y (1218358,78);

5

- на западе от точки 16 с координатами х (456495,37) у (1218358,78) в восточном направлении до точки 17 с координатами х (456499,86) у (1218367,31), затем в северо-восточном направлении до точки 18 с координатами х (456519,55) у (1218370,21), далее в западном направлении до точки 19 с координатами х (456519,46) у (1218365,89), затем также в западном направлении до точки 20 с координатами х (456520,62) у (1218354,62), далее в южном направлении до точки 21 с координатами х (456520,37) у (1218354,6), затем в западном направлении до точки 22 с координатами х (456521,15) у (1218344,63), далее в северном направлении до точки 23 с координатами х (456521,79) у (1218344,68), затем в западном направлении до точки 24 с координатами х (456521,93) у (1218340,6), далее в северо-западном направлении до точки 25 с координатами х (456525,3) у (1218340,58), затем в восточном направлении до точки 26 с координатами х (456525,27) у (1218343,31), далее в северо-западном направлении до точки 27 с координатами х (456528,72) у (1218343,2), затем в восточном направлении до точки 28 с координатами х (456528,75) у (1218343,97), далее в северо-западном направлении до точки 29 с координатами х (456532,09) у (1218343,69), затем в северо-восточном направлении до точки 5 с координатами х (456536,6) у (1218345,36).

**Координаты характерных точек границы участка ОЗ-1 охранной зоны
объекта культурного наследия**

№ точки	Координаты точек в местной системе координат, система координат МСК-67	
	X	Y
1	2	3
5	456536,6	1218345,36
6	456533,62	1218357,63
7	456530,02	1218366,41
8	456530,15	1218372,75
9	456545,28	1218380,1
10	456562,6	1218340,44
11	456601,76	1218354,28
12	456531,44	1218434,99
13	456531,19	1218422,62
14	456527,16	1218422,7
15	456480,99	1218366,97
16	456495,37	1218358,78
17	456499,86	1218367,31
18	456519,55	1218370,21
19	456519,46	1218365,89
20	456520,62	1218354,62
21	456520,37	1218354,6

1	2	3
22	456521,15	1218344,63
23	456521,79	1218344,68
24	456521,93	1218340,6
25	456525,3	1218340,58
26	456525,27	1218343,31
27	456528,72	1218343,2
28	456528,75	1218343,97
29	456532,09	1218343,69
5	456536,6	1218345,36

2.2. Граница территории участка ОЗ-2 охранной зоны объекта культурного наследия

Граница территории участка ОЗ-2 охранной зоны объекта культурного наследия представляет собой отрезки прямых линий, соединяющих точки 10-9-8-7-6-5-29-28-27-26-25-24-23-22-21-20-19-18-17-16-30-31-32-10, и проходит:

- на севере от точки 10 с координатами x (456562,6) y (1218340,44) в юго-восточном направлении до точки 9 с координатами x (456545,28) y (1218380,1);

- на востоке от точки 9 с координатами x (456545,28) y (1218380,1) в юго-западном направлении до точки 8 с координатами x (456530,15) y (1218372,75), далее в западном направлении до точки 7 с координатами x (456530,02) y (1218366,41), затем в северо-западном направлении до точки 6 с координатами x (456533,62) y (1218357,63), далее в западном направлении до точки 5 с координатами x (456536,6) y (1218345,36), затем в юго-западном направлении до точки 29 с координатами x (456532,09) y (1218343,69), далее в юго-восточном направлении до точки 28 с координатами x (456528,75) y (1218343,97), затем в западном направлении до точки 27 с координатами x (456528,72) y (1218343,2), далее в южном направлении до точки 26 с координатами x (456525,27) y (1218343,31), затем в западном направлении до точки 25 с координатами x (456525,3) y (1218340,58), далее в южном направлении до точки 24 с координатами x (456521,93) y (1218340,6), затем в восточном направлении до точки 23 с координатами x (456521,79) y (1218344,68), далее в южном направлении до точки 22 с координатами x (456521,15) y (1218344,63), затем в восточном направлении до точки 21 с координатами x (456520,37) y (1218354,6), далее в северном направлении до точки 20 с координатами x (456520,62) y (1218354,62), затем в восточном направлении до точки 19 с координатами x (456519,46) y (1218365,89), далее также в восточном направлении до точки 18 с координатами x (456519,55) y (1218370,21), затем в юго-западном направлении до точки 17 с координатами x (456499,86) y (1218367,31);

- на юге от точки 17 с координатами x (456499,86) y (1218367,31) в юго-западном направлении до точки 16 с координатами x (456495,37) y (1218358,78), затем также в юго-западном направлении до точки 30 с координатами x (456490) y (1218348,58), далее в северо-западном направлении до

7

точки 31 с координатами х (456493,55) у (1218335,42), затем также в северо-западном направлении до точки 32 с координатами х (456500) у (1218318,32);
 - на западе от точки 32 с координатами х (456500) у (1218318,32) до точки 10 с координатами х (456562,6) у (1218340,44).

**Координаты характерных точек границы участка ОЗ-2 охранной зоны
объекта культурного наследия**

№ точки	Координаты точек в местной системе координат, система координат МСК-67	
	X	Y
10	456562,6	1218340,44
9	456545,28	1218380,1
8	456530,15	1218372,75
7	456530,02	1218366,41
6	456533,62	1218357,63
5	456536,6	1218345,36
29	456532,09	1218343,69
28	456528,75	1218343,97
27	456528,72	1218343,2
26	456525,27	1218343,31
25	456525,3	1218340,58
24	456521,93	1218340,6
23	456521,79	1218344,68
22	456521,15	1218344,63
21	456520,37	1218354,6
20	456520,62	1218354,62
19	456519,46	1218365,89
18	456519,55	1218370,21
17	456499,86	1218367,31
16	456495,37	1218358,78
30	456490	1218348,58
31	456493,55	1218335,42
32	456500	1218318,32
10	456562,6	1218340,44

Приложение № 2
к постановлению Администрации
Смоленской области
от 15.04.2019 № 226

ОСОБЫЕ РЕЖИМЫ

использования земель и требования к градостроительным регламентам в границах территорий зон охраны объекта культурного наследия (памятника истории и культуры) народов Российской Федерации регионального значения «Братская могила 180 мирных жителей, расстрелянных гитлеровцами в 1942 г.», расположенного по адресу: Смоленская область, Смоленский район, дер. Александровка

1. Режим использования земель и требования к градостроительным регламентам в границах территории участка ОЗ-1 охранной зоны объекта культурного наследия (памятника истории и культуры) народов Российской Федерации регионального значения «Братская могила 180 мирных жителей, расстрелянных гитлеровцами в 1942 г.», расположенного по адресу: Смоленская область, Смоленский район, дер. Александровка

В границах территории участка ОЗ-1 охранной зоны объекта культурного наследия (памятника истории и культуры) народов Российской Федерации регионального значения «Братская могила 180 мирных жителей, расстрелянных гитлеровцами в 1942 г.», расположенного по адресу: Смоленская область, Смоленский район, дер. Александровка (далее также – объект культурного наследия), установлен режим использования земель, согласно которому разрешается:

- реконструкция существующих захоронений без увеличения габаритов земельных участков захоронений и предельных параметров существующих надмогильных памятников, плит, крестов и иных конструкций;
 - проведение работ по благоустройству и озеленению территории при условии обеспечения визуального восприятия объекта культурного наследия;
 - размещение информационной надписи, относящейся к объекту культурного наследия на конструкциях, размером информационного поля не более 1,0 м х 1,25 м, высотой от планировочной отметки земли (для отдельно стоящих конструкций) не более 1,8 м;
 - прокладка инженерных коммуникаций в подземном исполнении;
 - устройство прозрачного, не сплошного ограждения кладбища высотой не более 1,5 м;
 - устройство пешеходных дорожек с твердым покрытием;
 - проведение мероприятий по обеспечению гидрогеологических и экологической мер безопасности объекта культурного наследия.
- Запрещается:

- строительство объектов капитального строительства;
- осуществление новых захоронений в границах существующего кладбища;
- размещение временных построек (киосков, павильонов, навесов, автостоянок);
- размещение рекламных конструкций;
- загрязнение территории нечистотами, мусором, бытовыми отходами.

**2. Режим использования земель и требования к градостроительным регламентам в границах территории участка ОЗ-2 охранной зоны объекта культурного наследия (памятника истории и культуры) народов Российской Федерации регионального значения «Братская могила 180 мирных жителей, расстрелянных гитлеровцами в 1942 г.», расположенного по адресу:
Смоленская область, Смоленский район, дер. Александровка**

В границах территории участка ОЗ-2 охранной зоны объекта культурного наследия установлен режим использования земель, согласно которому разрешается:

- осуществление новых и реконструкция существующих захоронений с возможностью размещения надмогильных памятников, плит, крестов и иных конструкций высотой не более 1,4 м от планировочной отметки земли и не сплошных ограждений земельных участков высотой не более 0,8 м;

- вырубка зеленых насаждений, мешающих восприятию объекта культурного наследия;

- устройство пешеходных дорожек с твердым покрытием.

Запрещается:

- строительство объектов капитального строительства;
- размещение временных построек (киосков, павильонов, навесов);
- размещение рекламных конструкций;
- прокладка инженерных коммуникаций;
- загрязнение территории нечистотами, мусором, бытовыми отходами.


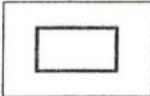
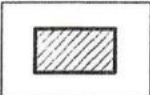
Приложение № 3
к постановлению Администрации
Смоленской области
от 15.04.2019 № 226

СХЕМА

границ зон охраны объекта культурного наследия (памятника истории и культуры) народов Российской Федерации регионального значения «Братская могила 180 мирных жителей, расстрелянных гитлеровцами в 1942 г.», расположенного по адресу: Смоленская область, Смоленский район, дер. Александровка



Условные обозначения:

-  - территория объекта культурного наследия (памятника истории и культуры) народов Российской Федерации регионального значения «Братская могила 180 мирных жителей, расстрелянных гитлеровцами в 1942 г.», расположенного по адресу: Смоленская область, Смоленский район, дер. Александровка
-  - граница территории участка ОЗ-1 охранной зоны объекта культурного наследия (памятника истории и культуры) народов Российской Федерации регионального значения «Братская могила 180 мирных жителей, расстрелянных гитлеровцами в 1942 г.», расположенного по адресу: Смоленская область, Смоленский район, дер. Александровка
-  - граница территории участка ОЗ-2 охранной зоны объекта культурного наследия (памятника истории и культуры) народов Российской Федерации регионального значения «Братская могила 180 мирных жителей, расстрелянных гитлеровцами в 1942 г.», расположенного по адресу: Смоленская область, Смоленский район, дер. Александровка

11. Постановление Администрации Смоленской области №227 от 15.04.2019г. «Об утверждении границ зон охраны объекта культурного наследия (памятника истории и культуры) народов Российской Федерации регионального значения «Братская могила 5 000 советских граждан, казненных в 1942-1943 гг. немецко-фашистскими захватчиками. Установлен обелиск», расположенного по адресу: Смоленская область, Смоленский район, пос. Гедеоновка, особых режимов использования земель и требований к градостроительным регламентам в границах территорий данных зон».



СОЗ БУК "Центр по охране
и использованию памятни-
ков истории и культуры"

АДМИНИСТРАЦИЯ СМОЛЕНСКОЙ ОБЛАСТИ
ПОСТАНОВЛЕНИЕ

от 15.04.2019 № 227

Об утверждении границ зон охраны объекта культурного наследия (памятника истории и культуры) народов Российской Федерации регионального значения «Братская могила 5 000 советских граждан, казненных в 1942 - 1943 гг. немецко-фашистскими захватчиками. Установлен обелиск», расположенного по адресу: Смоленская область, Смоленский район, пос. Гедеоновка, особых режимов использования земель и требований к градостроительным регламентам в границах территорий данных зон

В соответствии с Федеральным законом «Об объектах культурного наследия (памятниках истории и культуры) народов Российской Федерации», областным законом «Об объектах культурного наследия (памятниках истории и культуры) народов Российской Федерации, расположенных на территории Смоленской области», постановлением Правительства Российской Федерации от 12.09.2015 № 972 «Об утверждении Положения о зонах охраны объектов культурного наследия (памятников истории и культуры) народов Российской Федерации и о признании утратившими силу отдельных положений нормативных правовых актов Правительства Российской Федерации», в целях обеспечения государственной охраны объекта культурного наследия (памятника истории и культуры) народов Российской Федерации регионального значения «Братская могила 5 000 советских граждан, казненных в 1942 - 1943 гг. немецко-фашистскими захватчиками. Установлен обелиск», расположенного по адресу: Смоленская область, Смоленский район, пос. Гедеоновка,

64 0016/0.1
23.04.19.

Администрация Смоленской области п о с т а н о в л я е т:

1. Утвердить границы зон охраны объекта культурного наследия (памятника истории и культуры) народов Российской Федерации регионального значения «Братская могила 5 000 советских граждан, казненных в 1942 - 1943 гг. немецко-фашистскими захватчиками. Установлен обелиск», расположенного по адресу: Смоленская область, Смоленский район, пос. Гедеоновка, согласно приложению № 1.

2. Утвердить особые режимы использования земель и требования к градостроительным регламентам в границах территорий зон охраны объекта культурного наследия (памятника истории и культуры) народов Российской Федерации регионального значения «Братская могила 5 000 советских граждан, казненных в 1942 - 1943 гг. немецко-фашистскими захватчиками. Установлен обелиск», расположенного по адресу: Смоленская область, Смоленский район, пос. Гедеоновка, согласно приложению № 2.

3. Утвердить схему границ зон охраны объекта культурного наследия (памятника истории и культуры) народов Российской Федерации регионального значения «Братская могила 5 000 советских граждан, казненных в 1942 - 1943 гг. немецко-фашистскими захватчиками. Установлен обелиск», расположенного по адресу: Смоленская область, Смоленский район, пос. Гедеоновка, согласно приложению № 3.

Губернатор
Смоленской области



А.В. Островский

Приложение № 1
к постановлению Администрации
Смоленской области
от 15.04.2019 № 224

ГРАНИЦЫ

зон охраны объекта культурного наследия (памятника истории и культуры) народов Российской Федерации регионального значения «Братская могила 5 000 советских граждан, казненных в 1942 - 1943 гг. немецко-фашистскими захватчиками. Установлен обелиск», расположенного по адресу: Смоленская область, Смоленский район, пос. Гедеоновка

1. Общие положения

Объект культурного наследия (памятник истории и культуры) народов Российской Федерации регионального значения «Братская могила 5 000 советских граждан, казненных в 1942 - 1943 гг. немецко-фашистскими захватчиками. Установлен обелиск», расположенный по адресу: Смоленская область, Смоленский район, пос. Гедеоновка (далее также – объект культурного наследия), принят на государственную охрану в соответствии с решением исполнительного комитета Смоленского областного Совета депутатов трудящихся от 11.06.74 № 358 «О мерах по дальнейшему улучшению охраны, содержания и реставрации памятников истории и культуры».

Границы зон охраны объекта культурного наследия определены в соответствии с Федеральным законом «Об объектах культурного наследия (памятниках истории и культуры) народов Российской Федерации», областным законом «Об объектах культурного наследия (памятниках истории и культуры) народов Российской Федерации, расположенных на территории Смоленской области», Положением о зонах охраны объектов культурного наследия (памятников истории и культуры) народов Российской Федерации, утвержденным постановлением Правительства Российской Федерации от 12.09.2015 № 972.

Проект зон охраны объекта культурного наследия разработан в 2018 году Липецким областным краеведческим обществом.

В соответствии со статьей 34 Федерального закона «Об объектах культурного наследия (памятниках истории и культуры) народов Российской Федерации» в целях обеспечения сохранности объекта культурного наследия в его исторической среде на сопряженной с ним территории устанавливаются зоны охраны объекта культурного наследия: охранный зона, зона регулирования застройки и хозяйственной деятельности, зона охраняемого природного ландшафта.

Необходимый состав зон охраны объекта культурного наследия определяется проектом зон охраны объекта культурного наследия.

Проектом зон охраны объекта культурного наследия, разработанным в 2018 году Липецким областным краеведческим обществом, предусмотрена

установка охранной зоны и зоны регулирования застройки и хозяйственной деятельности объекта культурного наследия.

Охранная зона – территория, в пределах которой в целях обеспечения сохранности объекта культурного наследия в его историческом ландшафтном окружении устанавливается особый режим использования земель, ограничивающий хозяйственную деятельность и запрещающий строительство, за исключением применения специальных мер, направленных на сохранение и регенерацию историко-градостроительной или природной среды объекта культурного наследия.

Зона регулирования застройки и хозяйственной деятельности – территория, в пределах которой устанавливается режим использования земель, ограничивающий строительство и хозяйственную деятельность, определяются требования к реконструкции существующих зданий и сооружений.

2. Описание границы охранной зоны объекта культурного наследия (памятника истории и культуры) народов Российской Федерации регионального значения «Братская могила 5 000 советских граждан, казненных в 1942 - 1943 гг. немецко-фашистскими захватчиками. Установлен обелиск», расположенного по адресу: Смоленская область, Смоленский район, пос. Гедеоновка

В целях обеспечения сохранности объекта культурного наследия (памятника истории и культуры) народов Российской Федерации регионального значения «Братская могила 5 000 советских граждан, казненных в 1942 - 1943 гг. немецко-фашистскими захватчиками. Установлен обелиск», расположенного по адресу: Смоленская область, Смоленский район, пос. Гедеоновка, установлена охранная зона объекта культурного наследия с режимом использования земель, включающая два участка, на схеме означенных литерами ОЗ-1, ОЗ-2.

2.1. Граница территории участка ОЗ-1 охранной зоны объекта культурного наследия

Граница территории участка ОЗ-1 охранной зоны объекта культурного наследия представляет собой отрезки прямых линий, последовательно соединяющих точки 5-21-6-20-7-25-8-9-5, и проходит:

- на севере от точки 5 с координатами $x(466225,62)$ $y(1228091,96)$ в северо-восточном направлении до точки 21 с координатами $x(466230,17)$ $y(1228098,85)$, далее также в северо-восточном направлении до точки 6 с координатами $x(466283,47)$ $y(1228179,72)$;

- на востоке от точки 6 с координатами $x(466283,47)$ $y(1228179,72)$ до точки 20 с координатами $x(466175,98)$ $y(1228249,54)$, далее в юго-восточном направлении до точки 7 с координатами $x(466165,12)$ $y(1228256,59)$;

- на юге от точки 7 с координатами $x(466165,12)$ $y(1228256,59)$ в юго-западном направлении до точки 25 с координатами $x(466117,55)$ $y(1228180,14)$, далее также в юго-западном направлении до точки 8 с координатами $x(466105,63)$ $y(1228160,98)$;

5

- на западе от точки 8 с координатами х (466105,63) у (1228160,98) в северо-западном направлении до точки 9 с координатами х (466149,6) у (1228135,49), далее также в северо-западном направлении до точки 5 с координатами х (466225,62) у (1228091,96).

**Координаты характерных точек границы участка ОЗ-1 охранной зоны
объекта культурного наследия**

№ точки	Координаты точек в местной системе координат, система координат МСК-67	
	X	Y
5	466225,62	1228091,96
21	466230,17	1228098,85
6	466283,47	1228179,72
20	466175,98	1228249,54
7	466165,12	1228256,59
25	466117,55	1228180,14
8	466105,63	1228160,98
9	466149,6	1228135,49
5	466225,62	1228091,96

**2.2. Граница территории участка ОЗ-2 охранной зоны объекта
культурного наследия**

Граница территории участка ОЗ-2 охранной зоны объекта культурного наследия представляет собой отрезки прямых линий, соединяющих точки 10-11-9-8-12-13-10, и проходит:

- на севере от точки 10 с координатами х (466140,22) у (1228118,63) в северо-восточном направлении до точки 11 с координатами х (466145,48) у (1228131,13), далее в северном направлении до точки 9 с координатами х (466149,6) у (1228135,49);

- на востоке от точки 9 с координатами х (466149,6) у (1228135,49) в юго-восточном направлении до точки 8 с координатами х (466105,63) у (1228160,98), далее также в юго-восточном направлении до точки 12 с координатами х (466098,94) у (1228164,85);

- на юге от точки 12 с координатами х (466098,94) у (1228164,85) в юго-западном направлении до точки 13 с координатами х (466091,86) у (1228150,42);

- на западе от точки 13 с координатами х (466091,86) у (1228150,42) в северо-западном направлении до точки 10 с координатами х (466140,22) у (1228118,63).

**Координаты характерных точек границы участка ОЗ-2 охранной зоны
объекта культурного наследия**

№ точки	Координаты точек в местной системе координат, система координат МСК-67	
	X	Y
10	466140,22	1228118,63
11	466145,48	1228131,13
9	466149,6	1228135,49
8	466105,63	1228160,98
12	466098,94	1228164,85
13	466091,86	1228150,42
10	466140,22	1228118,63

3. Описание границы зоны регулирования застройки и хозяйственной деятельности объекта культурного наследия (памятника истории и культуры) народов Российской Федерации регионального значения «Братская могила 5 000 советских граждан, казненных в 1942 - 1943 гг. немецко-фашистскими захватчиками. Установлен обелиск», расположенного по адресу: Смоленская область, Смоленский район, пос. Гедеоновка

В целях обеспечения сохранности объекта культурного наследия (памятника истории и культуры) народов Российской Федерации регионального значения «Братская могила 5 000 советских граждан, казненных в 1942 - 1943 гг. немецко-фашистскими захватчиками. Установлен обелиск», расположенного по адресу: Смоленская область, Смоленский район, пос. Гедеоновка, установлена зона регулирования застройки и хозяйственной деятельности с градостроительными регламентами и режимами использования их земель, включающая три участка, на схеме обозначенных литерами ЗРЗ-1, ЗРЗ-2, ЗРЗ-3.

3.1. Граница территории участка ЗРЗ-1 зоны регулирования застройки и хозяйственной деятельности объекта культурного наследия

Граница территории участка ЗРЗ-1 зоны регулирования застройки и хозяйственной деятельности объекта культурного наследия представляет собой отрезки линий, последовательно соединяющих точки 14-15-5-9-11-10-16-14, и проходит:

- на севере от точки 14 с координатами х (466204,69) у (1228052,59) в северо-восточном направлении до точки 15 с координатами х (466227,21) у (1228091,06);
- на востоке от точки 15 с координатами х (466227,21) у (1228091,06) в юго-восточном направлении до точки 5 с координатами х (466225,62) у (1228091,96), далее в юго-восточном направлении до точки 9 с координатами х (466149,6) у (1228135,49);

7

- на юге от точки 9 с координатами х (466149,6) у (1228135,49) в юго-западном направлении до точки 11 с координатами х (466145,48) у (1228131,13), далее в западном направлении до точки 10 с координатами х (466140,22) у (1228118,63), затем также в западном направлении до точки 16 с координатами х (466130,26) у (1228094,95);

- на западе от точки 16 с координатами х (466130,26) у (1228094,95) в северном направлении до точки 14 с координатами х (466204,69) у (1228052,59).

Координаты характерных точек границы территории участка ЗРЗ-1 зоны регулирования застройки и хозяйственной деятельности объекта культурного наследия

№ точки	Координаты точек в местной системе координат, система координат МСК-67	
	Х	У
14	466204,69	1228052,59
15	466227,21	1228091,06
5	466225,62	1228091,96
9	466149,6	1228135,49
11	466145,48	1228131,13
10	466140,22	1228118,63
16	466130,26	1228094,95
14	466204,69	1228052,59

3.2. Граница территории участка ЗРЗ-2 зоны регулирования застройки и хозяйственной деятельности объекта культурного наследия

Граница территории участка ЗРЗ-2 зоны регулирования застройки и хозяйственной деятельности объекта культурного наследия представляет собой отрезки линий, последовательно соединяющих точки 17-18-19-20-6-21-17, и проходит:

- на севере от точки 17 с координатами х (466257,71) у (1228082,87) в северо-восточном направлении до точки 18 с координатами х (466327,23) у (1228188,34);

- на востоке от точки 18 с координатами х (466327,23) у (1228188,34) в юго-восточном направлении до точки 19 с координатами х (466189,87) у (1228277,56);

- на юге от точки 19 с координатами х (466189,87) у (1228277,56) в западном направлении до точки 20 с координатами х (466175,98) у (1228249,54);

- на западе от точки 20 с координатами х (466175,98) у (1228249,54) в севером направлении до точки 6 с координатами х (466283,47) у (1228179,72), далее в западном направлении до точки 21 с координатами х (466230,17) у (1228098,85), затем в северном направлении до точки 17 с координатами х (466257,71) у (1228082,87).

Координаты характерных точек границы территории участка ЗРЗ-2 зоны регулирования застройки и хозяйственной деятельности объекта культурного наследия

№ точки	Координаты точек в местной системе координат, система координат МСК-67	
	X	Y
17	466257,71	1228082,87
18	466327,23	1228188,34
19	466189,87	1228277,56
20	466175,98	1228249,54
6	466283,47	1228179,72
21	466230,17	1228098,85
17	466257,71	1228082,87

3.3. Граница территории участка ЗРЗ-3 зоны регулирования застройки и хозяйственной деятельности объекта культурного наследия

Граница территории участка ЗРЗ-3 зоны регулирования застройки и хозяйственной деятельности объекта культурного наследия представляет собой отрезки прямых линий, последовательно соединяющих точки 25-22-23-24-25, и проходит:

- на севере от точки 25 с координатами x (466117,55) y (1228180,14) в восточном направлении до точки 22 с координатами x (466170,38) y (1228265,05);
- на востоке от точки 22 с координатами x (466170,38) y (1228265,05) в юго-восточном направлении до точки 23 с координатами x (466066,45) y (1228326,88);
- на юге от точки 23 с координатами x (466066,45) y (1228326,88) в юго-западном направлении до точки 24 с координатами x (466013,68) y (1228241,93);
- на западе от точки 24 с координатами x (466013,68) y (1228241,93) в северо-западном направлении до точки 25 с координатами x (466117,55) y (1228180,14).

Координаты характерных точек границы территории участка ЗРЗ-3 зоны регулирования застройки и хозяйственной деятельности объекта культурного наследия

№ точки	Координаты точек в местной системе координат, система координат МСК-67	
	X	Y
25	466117,55	1228180,14
22	466170,38	1228265,05
23	466066,45	1228326,88
24	466013,68	1228241,93
25	466117,55	1228180,14

Приложение № 2
к постановлению Администрации
Смоленской области
от 15.04.2019 № 224

ОСОБЫЕ РЕЖИМЫ

использования земель и требования к градостроительным регламентам в границах территорий зон охраны объекта культурного наследия (памятника истории и культуры) народов Российской Федерации регионального значения «Братская могила 5 000 советских граждан, казненных в 1942 - 1943 гг. немецко-фашистскими захватчиками. Установлен обелиск», расположенного по адресу: Смоленская область, Смоленский район, пос. Гедеоновка

1. Режим использования земель и требования к градостроительным регламентам в границах территории охранной зоны объекта культурного наследия (памятника истории и культуры) народов Российской Федерации регионального значения «Братская могила 5 000 советских граждан, казненных в 1942 - 1943 гг. немецко-фашистскими захватчиками. Установлен обелиск», расположенного по адресу: Смоленская область, Смоленский район, пос. Гедеоновка

1.1. Режим использования земель и требования к градостроительным регламентам в границах территории участка ОЗ-1 охранной зоны объекта культурного наследия (памятника истории и культуры) народов Российской Федерации регионального значения «Братская могила 5 000 советских граждан, казненных в 1942 - 1943 гг. немецко-фашистскими захватчиками. Установлен обелиск», расположенного по адресу: Смоленская область, Смоленский район, пос. Гедеоновка

В границах территории участка ОЗ-1 охранной зоны объекта культурного наследия (памятника истории и культуры) народов Российской Федерации регионального значения «Братская могила 5 000 советских граждан, казненных в 1942 - 1943 гг. немецко-фашистскими захватчиками. Установлен обелиск», расположенного по адресу: Смоленская область, Смоленский район, пос. Гедеоновка (далее также – объект культурного наследия), разрешается:

- хозяйственная деятельность, направленная на сохранение, использование и популяризацию объекта культурного наследия;
- проведение работ по благоустройству и озеленению территории при условии обеспечения визуального восприятия объекта культурного наследия;
- размещение информационных надписей и обозначений на конструкциях, размером информационного поля не более 1,25 м x 1,5 м, высотой от планировочной отметки земли не более 2 м;

- капитальный ремонт и реконструкция существующих объектов инженерной и транспортной инфраструктуры при условии обеспечения сохранности объекта культурного наследия;

- проведение мероприятий по обеспечению гидрогеологических и экологической мер безопасности объекта культурного наследия;

- снос (демонтаж) остановочного павильона, мешающего визуальному восприятию объекта культурного наследия в его историко-градостроительной и природной среде.

Запрещается:

- строительство объектов капитального строительства;

- размещение временных построек (киосков, павильонов, навесов, автостоянок);

- размещение рекламных конструкций с использованием щитов, стендов, строительных сеток, перетяжек, электронных табло, проекционного и иного предназначенного для проекции рекламы на любые поверхности оборудования, воздушных шаров, аэростатов и иных технических средств стабильного территориального размещения;

- прокладка инженерных коммуникаций в наземном и надземном исполнении;

- загрязнение территории нечистотами, мусором, бытовыми отходами.

1.2. Режим использования земель и требования к градостроительным регламентам в границах территории участка ОЗ-2 охранной зоны объекта культурного наследия (памятника истории и культуры) народов Российской Федерации регионального значения «Братская могила 5 000 советских граждан, казненных в 1942 - 1943 гг. немецко-фашистскими захватчиками.

Установлен обелиск», расположенного по адресу: Смоленская область, Смоленский район, пос. Геденовка

В границах территории участка ОЗ-2 охранной зоны объекта культурного наследия разрешается:

- хозяйственная деятельность, направленная на сохранение, использование и популяризацию объекта культурного наследия;

- проведение работ по благоустройству и озеленению территории при условии обеспечения визуального восприятия объекта культурного наследия;

- размещение информационных надписей и обозначений на конструкциях, размером информационного поля не более 1,25 м х 1,5 м, высотой от планировочной отметки земли не более 2 м;

- размещение малых остановочных павильонов полукрытого типа;

- размещение открытой автостоянки;

- капитальный ремонт и реконструкция существующих объектов инженерной и транспортной инфраструктуры.

Запрещается:

- строительство объектов капитального строительства;

- размещение рекламных конструкций с использованием щитов, стендов, строительных сеток, перетяжек, электронных табло, проекционного и иного

предназначенного для проекции рекламы на любые поверхности оборудования, воздушных шаров, аэростатов и иных технических средств стабильного территориального размещения;

- прокладка инженерных коммуникаций в наземном и надземном исполнении.

2. Режим использования земель и требования к градостроительным регламентам в границах территории зоны регулирования застройки и хозяйственной деятельности объекта культурного наследия (памятника истории и культуры) народов Российской Федерации регионального значения «Братская могила 5 000 советских граждан, казненных в 1942 - 1943 гг. немецко-фашистскими захватчиками. Установлен обелиск», расположенного по адресу: Смоленская область, Смоленский район, пос. Гедеоновка

2.1. Режим использования земель и требования к градостроительным регламентам в границах территории участка ЗРЗ-1 зоны регулирования застройки и хозяйственной деятельности объекта культурного наследия (памятника истории и культуры) народов Российской Федерации регионального значения «Братская могила 5 000 советских граждан, казненных в 1942 - 1943 гг. немецко-фашистскими захватчиками. Установлен обелиск», расположенного по адресу: Смоленская область, Смоленский район, пос. Гедеоновка

В границах территории участка ЗРЗ-1 зоны регулирования застройки и хозяйственной деятельности объекта культурного наследия разрешается:

- строительство, реконструкция, капитальный ремонт объектов капитального строительства, функционально связанных с характером использования территории;

- строительство и реконструкция существующих объектов капитального строительства с привязкой строений не ближе 9 м до северо-восточной границы ЗРЗ-1 и с допустимой высотой не выше 8 м. Высотные характеристики здания даются от поверхности земли до венчающего конька скатной кровли здания;

- для объектов нового строительства и объектов реконструкции принятие в основном нейтрального силуэта, исключение доминантных элементов в завершениях сооружений, использование в отделке фасадов строительных материалов неярких оттенков.

Запрещается размещение рекламных конструкций с использованием щитов, стендов, строительных сеток, перетяжек, электронных табло, проекционного и иного предназначенного для проекции рекламы на любые поверхности оборудования, воздушных шаров, аэростатов и иных технических средств стабильного территориального размещения.

2.2. Режим использования земель и требования к градостроительным регламентам в границах территории участка ЗРЗ-2 зоны регулирования застройки и хозяйственной деятельности объекта культурного наследия (памятника истории и культуры) народов Российской Федерации регионального значения «Братская могила 5 000 советских граждан, казненных в 1942 - 1943 гг. немецко-фашистскими захватчиками. Установлен обелиск», расположенного по адресу: Смоленская область, Смоленский район, пос. Гедеоновка

В границах территории участка ЗРЗ-2 зоны регулирования застройки и хозяйственной деятельности объекта культурного наследия разрешается:

- строительство, реконструкция, капитальный ремонт объектов капитального строительства, функционально связанных с характером использования территории;
- строительство и реконструкция объектов капитального строительства высотой не выше 10 м. Высотные характеристики здания даются от поверхности земли до венчающего конька скатной кровли здания;
- для объектов нового строительства и объектов реконструкции принятие в основном нейтрального силуэта, исключение доминантных элементов в завершениях сооружений, использование в отделке фасадов строительных материалов неярких оттенков.

Запрещается размещение рекламных конструкций с использованием щитов, стендов, строительных сеток, перетяжек, электронных табло, проекционного и иного предназначенного для проекции рекламы на любые поверхности оборудования, воздушных шаров, аэростатов и иных технических средств стабильного территориального размещения.

2.3. Режим использования земель и требования к градостроительным регламентам в границах территории участка ЗРЗ-3 зоны регулирования застройки и хозяйственной деятельности объекта культурного наследия (памятника истории и культуры) народов Российской Федерации регионального значения «Братская могила 5 000 советских граждан, казненных в 1942 - 1943 гг. немецко-фашистскими захватчиками. Установлен обелиск», расположенного по адресу: Смоленская область, Смоленский район, пос. Гедеоновка

В границах территории участка ЗРЗ-3 зоны регулирования застройки и хозяйственной деятельности объекта культурного наследия разрешается:

- строительство и реконструкция объектов, функционально связанных с характером использования территории;
- строительство и реконструкция объектов высотой не выше 6 м. Высотные характеристики здания даются от поверхности земли до венчающего конька скатной кровли здания;
- для объектов нового строительства и объектов реконструкции принятие в основном нейтрального силуэта, исключение доминантных элементов в

завершениях сооружений, использование в отделке фасадов строительных материалов неярких оттенков;

- устройство ограждений в виде экранирующих зеленых насаждений;
- размещение рекламы в виде объемно-плоскостных конструкций на стенах зданий, настенных панно, витрин и вывесок.

Запрещается:


- прокладка инженерных коммуникаций в наземном и надземном исполнении;
- размещение взрывоопасных и пожароопасных объектов;
- размещение рекламных конструкций с использованием щитов, стендов, строительных сеток, перетяжек, электронных табло, проекционного и иного предназначенного для проекции рекламы на любые поверхности оборудования, воздушных шаров, аэростатов и иных технических средств стабильного территориального размещения.

14

Приложение № 3
к постановлению Администрации
Смоленской области
от 15.04.2019 № 229

СХЕМА

границ зон охраны объекта культурного наследия (памятника истории и культуры) народов Российской Федерации регионального значения «Братская могила 5 000 советских граждан, казненных в 1942 - 1943 гг. немецко-фашистскими захватчиками. Установлен обелиск», расположенного по адресу:
Смоленская область,
Смоленский район, пос. Геденовка



12. Приказ Департамента Смоленской области по культуре №147 от 30.04.2019г. «Об утверждении границы территории объекта культурного наследия (памятника истории и культуры) народов Российской Федерации регионального значения «Дом жилой», кон. XIX в., включенного в единый государственный реестр объектов культурного наследия (памятников истории и культуры) народов Российской Федерации, расположенного по адресу (местоположение): Смоленская область, Вяземский район, город Вязьма, ул. 25 Октября, д. 2, режима использования ее земель».



ДЕПАРТАМЕНТ СМОЛЕНСКОЙ ОБЛАСТИ ПО КУЛЬТУРЕ

П Р И К А З

от 30.04.2019

№ 147

Об утверждении границы территории объекта культурного наследия (памятника истории и культуры) народов Российской Федерации регионального значения «Дом жилой», кон. XIX в., включенного в единый государственный реестр объектов культурного наследия (памятников истории и культуры) народов Российской Федерации, расположенного по адресу (местоположение): Смоленская область, Вяземский район, город Вязьма, ул. 25 Октября, д. 2, режима использования ее земель

В соответствии с Федеральным законом от 25.06.2002 № 73-ФЗ «Об объектах культурного наследия (памятниках истории и культуры) народов Российской Федерации», приказом Министерства культуры Российской Федерации от 04.06.2015 № 1745 «Об утверждении требований к составлению проектов границ территорий объектов культурного наследия», областным законом от 31.03.2009 № 10-з «Об объектах культурного наследия (памятниках истории и культуры) народов Российской Федерации, расположенных на территории Смоленской области», Положением о Департаменте Смоленской области по культуре, утвержденным постановлением Администрации Смоленской области от 28.02.2019 № 90, в целях обеспечения государственной охраны объекта культурного наследия (памятника истории и культуры) народов Российской Федерации регионального значения «Дом жилой», кон. XIX в., включенного в единый государственный реестр объектов культурного наследия (памятников истории и культуры) народов Российской Федерации, расположенного по адресу (местоположение): Смоленская область, Вяземский район, город Вязьма, ул. 25 Октября, д. 2,

п р и к а з ы в а ю:

2

1. Утвердить границу территории объекта культурного наследия (памятника истории и культуры) народов Российской Федерации регионального значения «Дом жилой», кон. XIX в., включенного в единый государственный реестр объектов культурного наследия (памятников истории и культуры) народов Российской Федерации, расположенного по адресу (местоположение): Смоленская область, Вяземский район, город Вязьма, ул. 25 Октября, д. 2, режим использования ее земель согласно приложению № 1 к настоящему приказу.

2. Утвердить схему границы территории объекта культурного наследия (памятника истории и культуры) народов Российской Федерации регионального значения «Дом жилой», кон. XIX в., включенного в единый государственный реестр объектов культурного наследия (памятников истории и культуры) народов Российской Федерации, расположенного по адресу (местоположение): Смоленская область, Вяземский район, город Вязьма, ул. 25 Октября, д. 2 (далее также – схема), координаты поворотных точек границы территории объекта культурного наследия (памятника истории и культуры) народов Российской Федерации регионального значения «Дом жилой», кон. XIX в., включенного в единый государственный реестр объектов культурного наследия (памятников истории и культуры) народов Российской Федерации, расположенного по адресу (местоположение): Смоленская область, Вяземский район, город Вязьма, ул. 25 Октября, д. 2, согласно приложению № 2 к настоящему приказу.

3. Контроль за исполнением настоящего приказа оставляю за собой.

Начальник Департамента



М.Ю. Ивушин

Приложение № 1
к приказу начальника Департамента
Смоленской области по культуре
от 30.04.2019 № 144

ГРАНИЦА

территории объекта культурного наследия (памятника истории и культуры) народов Российской Федерации регионального значения «Дом жилой», кон. XIX в., включенного в единый государственный реестр объектов культурного наследия (памятников истории и культуры) народов Российской Федерации, расположенного по адресу (местоположение): Смоленская область, Вяземский район, город Вязьма, ул. 25 Октября, д. 2, режим использования ее земель

1. Общие положения

Объект культурного наследия (памятник истории и культуры) народов Российской Федерации регионального значения «Дом жилой», кон. XIX в., расположенный по адресу (местоположение): Смоленская область, Вяземский район, город Вязьма, ул. 25 Октября, д. 1, состоит на государственной охране в соответствии с решением Смоленской областной Думы от 28.02.95 № 24 «О сохранении культурного наследия Смоленской области», статьей 64 Федерального закона от 25.06.2002 № 73-ФЗ «Об объектах культурного наследия (памятниках истории и культуры) народов Российской Федерации» (далее также – объект культурного наследия). Объект культурного наследия включен в единый государственный реестр объектов культурного наследия (памятников истории и культуры) народов Российской Федерации.

Проект границы территории объекта культурного наследия разработан в 2019 году обществом с ограниченной ответственностью «ДАРГЕЛЬ».

2. Описание границы территории объекта культурного наследия

Граница территории объекта культурного наследия идет:

- на севере от точки 1 с координатами х (508037,55) у (2174607,79) в юго-восточном направлении на расстояние 13,59 м до точки 2 с координатами х (508035,87) у (2174621,27);

- на востоке от точки 2 с координатами х (508035,87) у (2174621,27) в юго-восточном направлении на расстояние 11,83 м до точки 3 с координатами х (508024,79) у (2174625,43), далее в юго-западном направлении на расстоянии 10,41 м до точки 4 с координатами х (508014,63) у (2174623,16), затем в западном направлении на расстояние 2,27 м до точки 5 с координатами х (508015,19) у (2174620,96), далее в юго-западном направлении на расстоянии 10,63 м до точки 6 с координатами х (508004,89) у (2174618,35);

4

- на юге от точки 6 с координатами х (508004,89) у (2174618,35) в северо-западном направлении на расстояние 17,92 м до точки 7 с координатами х (508008,68) у (2174600,83);

- на западе от точки 7 с координатами х (508008,68) у (2174600,83) в северо-восточном направлении на расстояние 29,69 м в исходную точку 1 с координатами х (508037,55) у (2174607,79).

На схеме граница территории объекта культурного наследия обозначена литерами 1, 2, 3, 4, 5, 6, 7, 1. Территория объекта культурного наследия выделена желтым цветом.

Координаты поворотных точек границы территории объекта культурного наследия в системе координат МСК-67 представлены в таблице.

3. Режим использования земель территории объекта культурного наследия

В границе территории объекта культурного наследия разрешается:

- проведение работ по сохранению объекта культурного наследия, предусматривающих консервацию, ремонт, реставрацию и приспособление объекта культурного наследия для современного использования;

- проведение работ по сохранению или восстановлению элементов историко-градостроительной среды;

- проведение работ по восстановлению (регенерации) исторической планировки с учетом градостроительной ситуации, архитектурно-планировочных решений, пространственной организации населенного пункта;

- проведение капитального ремонта и реконструкции объектов капитального строительства, расположенных в границах территории объекта культурного наследия, с учетом их восприятия вместе с объектом культурного наследия;

- проведение хозяйственной деятельности, не противоречащей требованиям обеспечения сохранности объекта культурного наследия и позволяющей обеспечить функционирование объекта культурного наследия в современных условиях;

- восстановление исторического характера благоустройства, малых архитектурных форм, в том числе оград, скамеек, освещения;

- проведение работ по обеспечению пожарной безопасности объекта культурного наследия и его защиты от динамических воздействий.

Проведение земляных, строительных, мелиоративных, хозяйственных и иных работ в границах территории объекта культурного наследия (памятника истории и культуры) народов Российской Федерации федерального значения «Культурный слой города, XIII-XVII вв. н.э.» (Смоленская область, Вяземский район, г. Вязьма, центр города), в границах территории объекта культурного наследия (памятника истории и культуры) народов Российской Федерации регионального значения «Дом жилой», кон. XIX в. (Смоленская область, Вяземский район, город Вязьма, ул. 25 Октября, д. 2) возможно в соответствии с требованиями Федерального закона от 25.06.2002 № 73-ФЗ «Об объектах культурного наследия (памятниках истории и культуры) народов Российской Федерации», иными нормативными правовыми

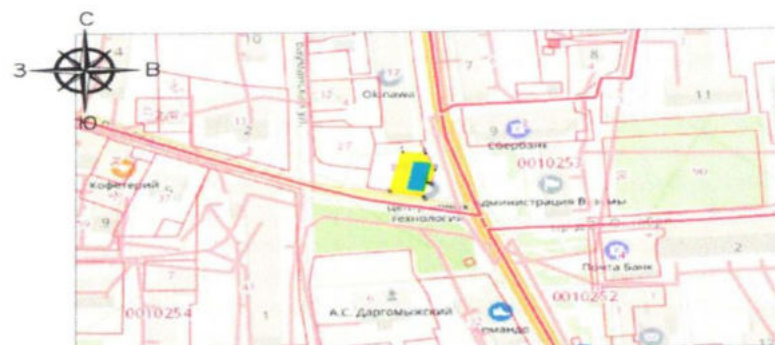
актами в сфере сохранения, использования, популяризации и государственной охраны объектов культурного наследия.

В границе территории объекта культурного наследия запрещается:

- снос объекта культурного наследия;
- замена аутентичных элементов объекта, сохранность которых возможно обеспечить методами консервации и научной реставрации;
- хозяйственная деятельность любого вида, ведущая к разрушению или искажению предмета охраны объекта культурного наследия;
- строительство объектов капитального строительства, за исключением:
 - работ по восстановлению элементов историко-градостроительной среды;
 - работ по восстановлению (регенерации) исторической планировки с учетом градостроительной ситуации, архитектурно-планировочных решений, пространственной организации населенного пункта;
- капитального ремонта и реконструкции объектов капитального строительства, расположенных в границах территории объекта культурного наследия, с учетом их восприятия вместе с объектом культурного наследия;
- прокладка открытых коммуникаций;
- размещение наружной рекламы на больших щитах и световых панелях;
- размещение временных построек, киосков и навесов.
- возведение глухих заборов;
- посадка новых деревьев и кустарников в непосредственной близости от стен объекта культурного наследия;
- установка на крышах и фасадах объекта культурного наследия телеантенн спутниковой связи и кондиционеров.

Приложение № 2
к приказу начальника Департамента
Смоленской области по культуре
от 20.04.2019 № 147

СХЕМА
границы территории объекта культурного наследия (памятника истории и культуры) народов Российской Федерации
регионального значения
«Дом жилой», кон. XIX в., включенного в единый государственный реестр объектов культурного наследия
(памятников истории и культуры) народов Российской Федерации, расположенного по адресу (местоположение):
Смоленская область, Вяземский район, город Вязьма, ул. 25 Октября, д. 2, координаты поворотных точек границы
территории объекта культурного наследия





-  Объект культурного наследия регионального значения «Дом жилой», кон. XIX в.
-  Граница территории объекта культурного наследия
-  Территория объекта культурного наследия

ТАБЛИЦА КООРДИНАТ

поворотных (характерных) точек границы территории объекта культурного наследия (памятника истории и культуры) народов Российской Федерации регионального значения «Дом жилой», кон. XIX в., включенного в единый государственный реестр объектов культурного наследия (памятников истории и культуры) народов Российской Федерации, расположенного по адресу (местоположение): Смоленская область, Вяземский район, город Вязьма, ул. 25 Октября, д. 2

№ точки	Координаты точек в местной системе координат, система координат МСК-67	
	X	Y
1	508037,55	2174607,79
2	508035,87	2174621,27
3	508024,79	2174625,43
4	508014,63	2174623,16
5	508015,19	2174620,96
6	508004,89	2174618,35
7	508008,68	2174600,83
1	508037,55	2174607,79

13. Приказ Департамента Смоленской области по культуре №148 от 30.04.2019г. «Об утверждении границы территории объекта культурного наследия (памятника истории и культуры) народов Российской Федерации регионального значения «Дом жилой», нач. XIX в., включенного в единый государственный реестр объектов культурного наследия (памятников истории и культуры) народов Российской Федерации, расположенного по адресу (местоположение): Смоленская область, Вяземский район, город Вязьма, ул. 1 Мая, д. 1, режима использования ее земель».



ДЕПАРТАМЕНТ СМОЛЕНСКОЙ ОБЛАСТИ ПО КУЛЬТУРЕ

П Р И К А З

от 30.04.2019

№ 148

Об утверждении границы территории объекта культурного наследия (памятника истории и культуры) народов Российской Федерации регионального значения «Дом жилой», нач. XIX в., включенного в единый государственный реестр объектов культурного наследия (памятников истории и культуры) народов Российской Федерации, расположенного по адресу (местоположение): Смоленская область, Вяземский район, город Вязьма, ул. 1 Мая, д. 1, режима использования ее земель

В соответствии с Федеральным законом от 25.06.2002 № 73-ФЗ «Об объектах культурного наследия (памятниках истории и культуры) народов Российской Федерации», приказом Министерства культуры Российской Федерации от 04.06.2015 № 1745 «Об утверждении требований к составлению проектов границ территорий объектов культурного наследия», областным законом от 31.03.2009 № 10-з «Об объектах культурного наследия (памятниках истории и культуры) народов Российской Федерации, расположенных на территории Смоленской области», Положением о Департаменте Смоленской области по культуре, утвержденным постановлением Администрации Смоленской области от 28.02.2019 № 90, в целях обеспечения государственной охраны объекта культурного наследия (памятника истории и культуры) народов Российской Федерации регионального значения «Дом жилой», нач. XIX в., включенного в единый государственный реестр объектов культурного наследия (памятников истории и культуры) народов Российской Федерации, расположенного по адресу (местоположение): Смоленская область, Вяземский район, город Вязьма, ул. 1 Мая, д. 1,

п р и к а з ы в а ю:

2

1. Утвердить границу территории объекта культурного наследия (памятника истории и культуры) народов Российской Федерации регионального значения «Дом жилой», нач. XIX в., включенного в единый государственный реестр объектов культурного наследия (памятников истории и культуры) народов Российской Федерации, расположенного по адресу (местоположение): Смоленская область, Вяземский район, город Вязьма, ул. 1 Мая, д. 1, режим использования ее земель согласно приложению № 1 к настоящему приказу.

2. Утвердить схему границы территории объекта культурного наследия (памятника истории и культуры) народов Российской Федерации регионального значения «Дом жилой», нач. XIX в., включенного в единый государственный реестр объектов культурного наследия (памятников истории и культуры) народов Российской Федерации, расположенного по адресу (местоположение): Смоленская область, Вяземский район, город Вязьма, ул. 1 Мая, д. 1 (далее также – схема), координаты поворотных точек границы территории объекта культурного наследия (памятника истории и культуры) народов Российской Федерации регионального значения «Дом жилой», нач. XIX в., включенного в единый государственный реестр объектов культурного наследия (памятников истории и культуры) народов Российской Федерации, расположенного по адресу (местоположение): Смоленская область, Вяземский район, город Вязьма, ул. 1 Мая, д. 1, согласно приложению № 2 к настоящему приказу.

3. Контроль за исполнением настоящего приказа оставляю за собой.

Начальник Департамента



М.Ю. Ивушин

3

Приложение № 1
к приказу начальника Департамента
Смоленской области по культуре
от 30.04.2019 № 148.

ГРАНИЦА

территории объекта культурного наследия (памятника истории и культуры) народов Российской Федерации регионального значения «Дом жилой», нач. XIX в., включенного в единый государственный реестр объектов культурного наследия (памятников истории и культуры) народов Российской Федерации, расположенного по адресу (местоположение): Смоленская область, Вяземский район, город Вязьма, ул. 1 Мая, д. 1, режим использования ее земель

1. Общие положения

Объект культурного наследия (памятник истории и культуры) народов Российской Федерации регионального значения «Дом жилой», нач. XIX в., расположенный по адресу (местоположение): Смоленская область, Вяземский район, город Вязьма, ул. 1 Мая, д. 1, состоит на государственной охране в соответствии с решением Исполнительного комитета Смоленского областного Совета депутатов трудящихся от 11.06.74 № 358 «О мерах по дальнейшему улучшению охраны, содержания и реставрации памятников истории и культуры», статьей 64 Федерального закона от 25.06.2002 № 73-ФЗ «Об объектах культурного наследия (памятниках истории и культуры) народов Российской Федерации» (далее также – объект культурного наследия). Объект культурного наследия включен в единый государственный реестр объектов культурного наследия (памятников истории и культуры) народов Российской Федерации.

Проект границы территории объекта культурного наследия разработан в 2019 году обществом с ограниченной ответственностью «ДАРГЕЛЬ».

2. Описание границы территории объекта культурного наследия

Граница территории объекта культурного наследия идет:

- на севере от точки 1 с координатами х (508642,04) у (2174663,94) в северо-восточном направлении на расстояние 32,69 м до точки 2 с координатами х (508658,26) у (2174692,31);
- на востоке от точки 2 с координатами х (508658,26) у (2174692,31) в юго-восточном направлении на расстояние 6,56 м до точки 3 с координатами х (508653,05) у (2174696,29), далее в южном направлении на расстояние 24,56 м до точки 4 с координатами х (508628,52) у (2174697,58), затем в юго-западном направлении на расстояние 23,4 м до точки 5 с координатами х (508607,12) у (2174688,14);

4

- на юге от точки 5 с координатами х (508607,12) у (2174688,14) в северо-западном направлении на расстояние 24,38 м до точки 6 с координатами х (508617,00) у (2174665,85);

- на западе от точки 6 с координатами х (508617,00) у (2174665,85) в северо-восточном направлении на расстояние 12,34 м до точки 7 с координатами х (508628,24) у (2174670,97), далее в северо-западном направлении на расстояние 15,49 м до точки 1 с координатами х (508642,04) у (2174663,94).

На схеме граница территории объекта культурного наследия обозначена литерами 1, 2, 3, 4, 5, 6, 7, 1. Территория объекта культурного наследия выделена зеленым цветом.

Координаты поворотных точек границы территории объекта культурного наследия в системе координат МСК-67 представлены в таблице.

3. Режим использования земель территории объекта культурного наследия

В границе территории объекта культурного наследия разрешается:

- проведение работ по сохранению объекта культурного наследия, предусматривающих консервацию, ремонт, реставрацию и приспособление объекта культурного наследия для современного использования;

- проведение работ по сохранению или восстановлению элементов историко-градостроительной среды;

- проведение работ по восстановлению (регенерации) исторической планировки с учетом градостроительной ситуации, архитектурно-планировочных решений, пространственной организации населенного пункта;

- проведение капитального ремонта и реконструкции объектов капитального строительства, расположенных в границах территории объекта культурного наследия, с учетом их восприятия вместе с объектом культурного наследия;

- проведение хозяйственной деятельности, не противоречащей требованиям обеспечения сохранности объекта культурного наследия и позволяющей обеспечить функционирование объекта культурного наследия в современных условиях;

- восстановление исторического характера благоустройства, малых архитектурных форм, в том числе оград, скамеек, освещения;

- проведение работ по обеспечению пожарной безопасности объекта культурного наследия и его защиты от динамических воздействий.

Проведение земляных, строительных, мелиоративных, хозяйственных и иных работ в границах территории объекта культурного наследия (памятника истории и культуры) народов Российской Федерации федерального значения «Культурный слой города, XIII-XVII вв. н.э.» (Смоленская область, Вяземский район. г. Вязьма, центр города), в границах территории объекта культурного наследия (памятника истории и культуры) народов Российской Федерации регионального значения «Дом жилой», (Смоленская область, Вяземский район, город Вязьма, ул. 1 Мая, д. 1) возможно в соответствии с требованиями Федерального закона от 25.06.2002 № 73-ФЗ «Об объектах культурного наследия (памятниках истории и культуры) народов Российской Федерации», иными нормативными правовыми актами в сфере

сохранения, использования, популяризации и государственной охраны объектов культурного наследия.

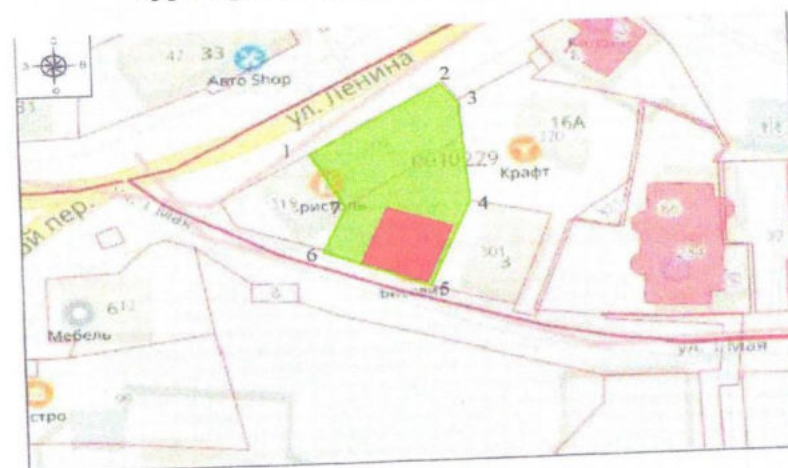
В границе территории объекта культурного наследия запрещается:

- снос объекта культурного наследия;
- замена аутентичных элементов объекта, сохранность которых возможно обеспечить методами консервации и научной реставрации;
- хозяйственная деятельность любого вида, ведущая к разрушению или искажению предмета охраны объекта культурного наследия;
- строительство объектов капитального строительства, за исключением:
 - работ по восстановлению элементов историко-градостроительной среды;
 - работ по восстановлению (регенерации) исторической планировки с учетом градостроительной ситуации, архитектурно-планировочных решений, пространственной организации населенного пункта;
- прокладка открытых коммуникаций;
- размещение наружной рекламы на больших щитах и световых панелях;
- размещение временных построек, киосков и навесов;
- возведение глухих заборов;
- посадка новых деревьев и кустарников в непосредственной близости от стен объекта культурного наследия;
- установка на крышах и фасадах объекта культурного наследия телеантенн спутниковой связи и кондиционеров.



Приложение № 2
к приказу начальника Департамента
Смоленской области по культуре
от 30.04.2019 № 148

СХЕМА

границы территории объекта культурного наследия (памятника истории и культуры) народов Российской Федерации регионального значения
«Дом жилой», нач. XIX в., включенного в единый государственный реестр объектов культурного наследия (памятников истории и культуры) народов Российской Федерации, расположенного по адресу (местоположение):
Смоленская область, Вяземский район, город Вязьма, ул. 1 Мая, д. 1, координаты поворотных точек границы территории объекта культурного наследия



Условные обозначения

-  объект культурного наследия регионального значения «Дом жилой», по адресу: Смоленская обл., Вяземский р-н, г. Вязьма, ул. 1 Мая, д.1
-  территория памятника

7

ТАБЛИЦА КООРДИНАТ
поворотных (характерных) точек границы территории объекта культурного наследия (памятника истории и культуры) народов Российской Федерации регионального значения «Дом жилой», нач. XIX в., включенного в единый государственный реестр объектов культурного наследия (памятников истории и культуры) народов Российской Федерации, расположенного по адресу (местоположение): Смоленская область, Вяземский район, город Вязьма, ул. 1 Мая, д. 1

№ точки	Координаты точек в местной системе координат, система координат МСК-67	
	X	Y
1	508642,04	2174663,94
2	508658,26	2174692,31
3	508653,05	2174696,29
4	508628,52	2174697,58
5	508607,12	2174688,14
6	508617,00	2174665,85
7	508628,24	2174670,97
1	508642,04	2174663,94

14. Приказ Департамента Смоленской области по культуре №157 от 15.05.2019г. «Об утверждении границы территории объекта культурного наследия (памятника истории и культуры) народов Российской Федерации регионального значения «Дом жилой», кон. XIX в., включенного в единый государственный реестр объектов культурного наследия (памятников истории и культуры) народов Российской Федерации, расположенного по адресу (местоположение): Смоленская область, г. Смоленск, ул. Ново-Свердловская, д. 3, режима использования ее земель».



ДЕПАРТАМЕНТ СМОЛЕНСКОЙ ОБЛАСТИ ПО КУЛЬТУРЕ

П Р И К А З

от 15.05.2019

№ 157

Об утверждении границы территории объекта культурного наследия (памятника истории и культуры) народов Российской Федерации регионального значения «Дом жилой», кон. XIX в., включенного в единый государственный реестр объектов культурного наследия (памятников истории и культуры) народов Российской Федерации, расположенного по адресу (местоположение): Смоленская область, г. Смоленск, ул. Ново-Свердловская, д. 3, режима использования ее земель

В соответствии с Федеральным законом от 25.06.2002 № 73-ФЗ «Об объектах культурного наследия (памятниках истории и культуры) народов Российской Федерации», приказом Министерства культуры Российской Федерации от 04.06.2015 № 1745 «Об утверждении требований к составлению проектов границ территорий объектов культурного наследия», областным законом от 31.03.2009 № 10-з «Об объектах культурного наследия (памятниках истории и культуры) народов Российской Федерации, расположенных на территории Смоленской области», Положением о Департаменте Смоленской области по культуре, утвержденным постановлением Администрации Смоленской области от 28.02.2019 № 90, в целях обеспечения государственной охраны объекта культурного наследия (памятника истории и культуры) народов Российской Федерации регионального значения «Дом жилой», кон. XIX в., включенного в единый государственный реестр объектов культурного наследия (памятников истории и культуры) народов Российской Федерации, расположенного по адресу (местоположение): Смоленская область, г. Смоленск, ул. Ново-Свердловская, д. 3,

п р и к а з ы в а ю:

Пер. № Пр.0157 от 15.05.2019. Подписано ЭП. Ивушкин Михаил Юрьевич. Начальник Департамента 14.05.2019 20:08:35.
Распечатал 

2

1. Утвердить границу территории объекта культурного наследия (памятника истории и культуры) народов Российской Федерации регионального значения «Дом жилой», кон. XIX в., включенного в единый государственный реестр объектов культурного наследия (памятников истории и культуры) народов Российской Федерации, расположенного по адресу (местоположение): Смоленская область, г. Смоленск, ул. Ново-Свердловская, д. 3, режим использования ее земель согласно приложению № 1 к настоящему приказу.

2. Утвердить схему границы территории объекта культурного наследия (памятника истории и культуры) народов Российской Федерации регионального значения «Дом жилой», кон. XIX в., включенного в единый государственный реестр объектов культурного наследия (памятников истории и культуры) народов Российской Федерации, расположенного по адресу (местоположение): Смоленская область, г. Смоленск, ул. Ново-Свердловская, д. 3 (далее также – схема), координаты поворотных точек границы территории объекта культурного наследия (памятника истории и культуры) народов Российской Федерации регионального значения «Дом жилой», кон. XIX в., включенного в единый государственный реестр объектов культурного наследия (памятников истории и культуры) народов Российской Федерации, расположенного по адресу (местоположение): Смоленская область, г. Смоленск, ул. Ново-Свердловская, д. 3, согласно приложению № 2 к настоящему приказу.

3. Контроль за исполнением настоящего приказа оставляю за собой.

Начальник Департамента



М.Ю. Ивушин

Приложение № 1
к приказу начальника Департамента
Смоленской области по культуре
от 15.05.2019 № 157

ГРАНИЦА

территории объекта культурного наследия (памятника истории и культуры) народов Российской Федерации регионального значения
«Дом жилой», кон. XIX в., включенного в единый государственный реестр объектов культурного наследия (памятников истории и культуры) народов Российской Федерации, расположенного по адресу (местоположение):
Смоленская область, г. Смоленск, ул. Ново-Свердловская, д. 3,
режим использования ее земель

1. Общие положения

Объект культурного наследия (памятник истории и культуры) народов Российской Федерации регионального значения «Дом жилой», кон. XIX в., включенного в единый государственный реестр объектов культурного наследия (памятников истории и культуры) народов Российской Федерации, расположенного по адресу (местоположение): Смоленская область, г. Смоленск, ул. Ново-Свердловская, д. 3, состоит на государственной охране в соответствии с решением Смоленской областной Думы от 28.02.95 № 24 «О сохранении культурного наследия Смоленской области», статьей 64 Федерального закона от 25.06.2002 № 73-ФЗ «Об объектах культурного наследия (памятниках истории и культуры) народов Российской Федерации» (далее также – объект культурного наследия). Объект культурного наследия включен в единый государственный реестр объектов культурного наследия (памятников истории и культуры) народов Российской Федерации.

Проект границы территории объекта культурного наследия разработан в 2017 году обществом с ограниченной ответственностью «ПРОЕКТНОЕ БЮРО «ГРАНДВИЛЛЬ».

2. Описание границы территории объекта культурного наследия

Граница территории объекта культурного наследия идет:

- на западе от точки 1 с координатами х (462373,23) у (1222496,67) в северном направлении отрезком прямой линии на расстояние 43,992 м до точки 2 с координатами х (462416,61) у (1222489,36);
- на севере от точки 2 с координатами х (462416,61) у (1222489,36) в восточном направлении отрезком прямой линии на расстояние 23,906 м до точки 3 с координатами х (462420,03) у (1222513,02);
- на востоке от точки 3 с координатами х (462420,03) у (1222513,02) в южном направлении отрезком прямой линии на расстояние 7,668 м до точки 4

4

с координатами х (462412,44) у (1222514,11), далее в южном направлении отрезком прямой линии на расстояние 7,130 м до точки 5 с координатами х (462405,32) у (1222514,49), далее в южном направлении отрезком прямой линии на расстояние 28,908 м до точки 6 с координатами х (462376,81) у (1222519,27);

- на юге от точки 6 с координатами х (462376,81) у (1222519,27) в западном направлении отрезком прямой линии на расстояние 22,882 м до точки 1 с координатами х (462373,23) у (1222496,67).

На схеме граница территории объекта культурного наследия обозначена литерами 1, 2, 3, 4, 5, 6, 1. Территория объекта культурного наследия выделена розовым цветом.

Координаты поворотных точек границы территории объекта культурного наследия в системе координат МСК-67 представлены в таблице.

3. Режим использования земель территории объекта культурного наследия

В границе территории объекта культурного наследия разрешается:

- реставрация, консервация, ремонт, приспособление объекта культурного наследия для современного использования;
- восстановление утраченных исторических элементов застройки, имевших важное композиционное значение;
- ведение хозяйственной деятельности, не противоречащей требованиям обеспечения сохранности объекта культурного наследия и позволяющей обеспечить функционирование объекта культурного наследия в современных условиях;
- реконструкция инженерных сетей и дорог, не нарушающая целостность объекта культурного наследия и не создающая угрозы его повреждения, разрушения или уничтожения, при наличии проекта, содержащего раздел по обеспечению сохранности объекта культурного наследия;
- проведение археологических полевых работ;
- озеленение и благоустройство территории в рамках ведения приусадебного хозяйства.

В границе территории объекта культурного наследия запрещается:

- строительство объектов капитального строительства и увеличение объемно-пространственных характеристик существующих на территориях памятников объектов капитального строительства;
- проведение землеустроительных, земляных, строительных, мелиоративных, хозяйственных и иных работ, за исключением работ по сохранению объектов культурного наследия или их отдельных элементов, сохранению историко-градостроительной или природной среды объектов культурного наследия;
- размещение нестационарных торговых объектов, летних кафе, киосков, навесов и иных некапитальных строений, связанных с торговой деятельностью;
- размещение рекламных конструкций любых форматов;
- прокладка инженерных коммуникаций надземным способом.

Приложение № 2
к приказу начальника Департамента
Смоленской области по культуре
от 15.05.2019 № 157

СХЕМА

границы территории объекта культурного наследия (памятника истории и культуры) народов Российской Федерации регионального значения
«Дом жилой», кон. XIX в., включенного в единый государственный реестр объектов культурного наследия (памятников истории и культуры) народов Российской Федерации, расположенного по адресу (местоположение):
Смоленская область, г. Смоленск, ул. Ново-Свердловская, д. 3, координаты поворотных точек границы территории объекта культурного наследия



Условные обозначения




-  - объект культурного наследия
-  - территория объекта культурного наследия
-  - граница территории объекта культурного наследия
- 1** - номер координаты поворотной точки

ТАБЛИЦА КООРДИНАТ
поворотных (характерных) точек границы территории объекта культурного наследия (памятника истории и культуры) народов Российской Федерации регионального значения «Дом жилой», кон. XIX в., включенного в единый государственный реестр объектов культурного наследия (памятников истории и культуры) народов Российской Федерации, расположенного по адресу (местоположение): Смоленская область, г. Смоленск, ул. Ново-Свердловская, д. 3

№ точки	Координаты точек в местной системе координат, система координат МСК-67	
	X	Y
1	462373,23	1222496,67
2	462416,61	1222489,36
3	462420,03	1222513,02
4	462412,44	1222514,11
5	462405,32	1222514,49
6	462376,81	1222519,27
1	462373,23	1222496,67

15. Приказ Департамента Смоленской области по культуре №158 от 15.05.2019г. «Об утверждении границы территории объекта культурного наследия (памятника истории и культуры) народов Российской Федерации регионального значения «Дом жилой», начало XIX в., включенного в единый государственный реестр объектов культурного наследия (памятников истории и культуры) народов Российской Федерации, расположенного по адресу (местоположение): Смоленская область, город Смоленск, переулок 1-й Свердловский, д. 13, режима использования ее земель».



ДЕПАРТАМЕНТ СМОЛЕНСКОЙ ОБЛАСТИ ПО КУЛЬТУРЕ

П Р И К А З

от 15.05.2019

№ 158

Об утверждении границы территории объекта культурного наследия (памятника истории и культуры) народов Российской Федерации регионального значения «Дом жилой», начало XIX в., включенного в единый государственный реестр объектов культурного наследия (памятников истории и культуры) народов Российской Федерации, расположенного по адресу (местоположение): Смоленская область, город Смоленск, переулок 1-й Свердловский, д. 13, режима использования ее земель

В соответствии с Федеральным законом от 25.06.2002 № 73-ФЗ «Об объектах культурного наследия (памятниках истории и культуры) народов Российской Федерации», приказом Министерства культуры Российской Федерации от 04.06.2015 № 1745 «Об утверждении требований к составлению проектов границ территорий объектов культурного наследия», областным законом от 31.03.2009 № 10-з «Об объектах культурного наследия (памятниках истории и культуры) народов Российской Федерации, расположенных на территории Смоленской области», Положением о Департаменте Смоленской области по культуре, утвержденным постановлением Администрации Смоленской области от 28.02.2019 № 90, в целях обеспечения государственной охраны объекта культурного наследия (памятника истории и культуры) народов Российской Федерации регионального значения «Дом жилой», начало XIX в., включенного в единый государственный реестр объектов культурного наследия (памятников истории и культуры) народов Российской Федерации, расположенного по адресу (местоположение): Смоленская область, город Смоленск, переулок 1-й Свердловский, д. 13,

п р и к а з ы в а ю:

Рег. № Пр.0158 от 15.05.2019. Подписано ЭП: Ивушин Михаил Юрьевич, Начальник Департамента 14.05.2019 20:08:50.
Распечатал

1. Утвердить границу территории объекта культурного наследия (памятника истории и культуры) народов Российской Федерации регионального значения «Дом жилой», начало XIX в., включенного в единый государственный реестр объектов культурного наследия (памятников истории и культуры) народов Российской Федерации, расположенного по адресу (местоположение): Смоленская область, город Смоленск, переулок 1-й Свердловский, д. 13, режим использования ее земель согласно приложению № 1 к настоящему приказу.

2. Утвердить схему границы территории объекта культурного наследия (памятника истории и культуры) народов Российской Федерации регионального значения «Дом жилой», начало XIX в., включенного в единый государственный реестр объектов культурного наследия (памятников истории и культуры) народов Российской Федерации, расположенного по адресу (местоположение): Смоленская область, город Смоленск, переулок 1-й Свердловский, д. 13 (далее также – схема), координаты поворотных точек границы территории объекта культурного наследия (памятника истории и культуры) народов Российской Федерации регионального значения «Дом жилой», начало XIX в., включенного в единый государственный реестр объектов культурного наследия (памятников истории и культуры) народов Российской Федерации, расположенного по адресу (местоположение): Смоленская область, город Смоленск, переулок 1-й Свердловский, д. 13, согласно приложению № 2 к настоящему приказу.

3. Контроль за исполнением настоящего приказа оставляю за собой.

Начальник Департамента



М.Ю. Ивушин

Приложение № 1
к приказу начальника Департамента
Смоленской области по культуре
от 15.05.2019 № 158

ГРАНИЦА

территории объекта культурного наследия (памятника истории и культуры) народов Российской Федерации регионального значения «Дом жилой», начало XIX в., включенного в единый государственный реестр объектов культурного наследия (памятников истории и культуры) народов Российской Федерации, расположенного по адресу (местоположение): Смоленская область, город Смоленск, переулок 1-й Свердловский, д. 13, режим использования ее земель

1. Общие положения

Объект культурного наследия (памятник истории и культуры) народов Российской Федерации регионального значения «Дом жилой», начало XIX в., включенного в единый государственный реестр объектов культурного наследия (памятников истории и культуры) народов Российской Федерации, расположенного по адресу (местоположение): Смоленская область, город Смоленск, переулок 1-й Свердловский, д. 13, состоит на государственной охране в соответствии с решением Смоленской областной Думы от 28.02.95 № 24 «О сохранении культурного наследия Смоленской области», статьей 64 Федерального закона от 25.06.2002 № 73-ФЗ «Об объектах культурного наследия (памятниках истории и культуры) народов Российской Федерации» (далее также – объект культурного наследия). Объект культурного наследия включен в единый государственный реестр объектов культурного наследия (памятников истории и культуры) народов Российской Федерации.

Проект границы территории объекта культурного наследия разработан в 2017 году обществом с ограниченной ответственностью «ПРОЕКТНОЕ БЮРО «ГРАНДВИЛЛЬ».

2. Описание границы территории объекта культурного наследия

Граница территории объекта культурного наследия идет:

- на востоке от точки 1 с координатами х (462409,94) у (1222457,79) в южном направлении отрезком прямой линии на расстояние 22,31 м до точки 2 с координатами х (462387,88) у (1222461,12);

- на юге от точки 2 с координатами х (462387,88) у (1222461,12) в западном направлении отрезком прямой линии на расстояние 14,531 м до точки 3 с координатами х (462385,72) у (1222446,75), далее в западном направлении отрезком прямой линии на расстояние 7,889 м до точки 4 с координатами

х (462386,26) у (1222438,88), далее в западном направлении отрезком прямой линии на расстояние 31,617 м до точки 5 с координатами х (462383,78) у (1222407,36);

- на западе от точки 5 с координатами х (462383,78) у (1222407,36) в северном направлении отрезком прямой линии на расстояние 23,882 м до точки 6 с координатами х (462407,39) у (1222404,19);

- на севере от точки 6 с координатами х (462407,39) у (1222404,19) в восточном направлении отрезком прямой линии на расстояние 16,486 м до точки 7 с координатами х (462408,75) у (1222420,62), далее в восточном направлении отрезком прямой линии на расстояние 29,59 м до точки 8 с координатами х (462408,71) у (1222450,21), далее в восточном направлении отрезком прямой линии на расстояние 7,679 м до точки 1 с координатами х (462409,94) у (1222457,79).

На схеме граница территории объекта культурного наследия обозначена литерами 1, 2, 3, 4, 5, 6, 7, 8, 1. Территория объекта культурного наследия выделена розовым цветом.

Координаты поворотных точек границы территории объекта культурного наследия в системе координат МСК-67 представлены в таблице.

3. Режим использования земель территории объекта культурного наследия

В границе территории объекта культурного наследия разрешается:

- реставрация, консервация, ремонт, приспособление объекта культурного наследия для современного использования;

- восстановление утраченных исторических элементов застройки, имевших важное композиционное значение;

- ведение хозяйственной деятельности, не противоречащей требованиям обеспечения сохранности объекта культурного наследия и позволяющей обеспечить функционирование объекта культурного наследия в современных условиях;

- реконструкция инженерных сетей и дорог, не нарушающая целостность объекта культурного наследия и не создающая угрозы его повреждения, разрушения или уничтожения, при наличии проекта, содержащего раздел по обеспечению сохранности объекта культурного наследия;

- проведение археологических полевых работ;

- озеленение и благоустройство территории в рамках ведения приусадебного хозяйства.

В границе территории объекта культурного наследия запрещается:

- строительство объектов капитального строительства и увеличение объемно-пространственных характеристик существующих на территориях памятников объектов капитального строительства;

- проведение землеустроительных, земляных, строительных, мелиоративных, хозяйственных и иных работ, за исключением работ по сохранению объектов культурного наследия или их отдельных элементов, сохранению историко-градостроительной или природной среды объектов культурного наследия;

5

- размещение нестационарных торговых объектов, летних кафе, киосков, навесов и иных некапитальных строений, связанных с торговой деятельностью;
- размещение рекламных конструкций любых форматов;
- прокладка инженерных коммуникаций надземным способом.

Приложение № 2
к приказу начальника Департамента
Смоленской области по культуре
от 15.09.2019 № 158

СХЕМА

границы территории объекта культурного наследия (памятника истории и культуры) народов Российской Федерации регионального значения
«Дом жилой», начало XIX в., включенного в единый государственный реестр объектов культурного наследия (памятников истории и культуры) народов Российской Федерации, расположенного по адресу (местоположение):
Смоленская область, город Смоленск, переулок 1-й Свердловский, д. 13, координаты поворотных точек границы территории объекта культурного наследия



Условные обозначения

- - объект культурного наследия
- - территория объекта культурного наследия
- - граница территории объекта культурного наследия
- 1 - номер координаты поворотной точки

ТАБЛИЦА КООРДИНАТ
поворотных (характерных) точек границы территории объекта культурного наследия (памятника истории и культуры) народов Российской Федерации регионального значения «Дом жилой», начало XIX в., включенного в единый государственный реестр объектов культурного наследия (памятников истории и культуры) народов Российской Федерации, расположенного по адресу (местоположение): Смоленская область, город Смоленск, переулок 1-й Свердловский, д. 13

№ точки	Координаты точек в местной системе координат, система координат МСК-67	
	X	Y
1	462409,94	1222457,79
2	462387,88	1222461,12
3	462385,72	1222446,75
4	462386,26	1222438,88
5	462383,78	1222407,36
6	462407,39	1222404,19
7	462408,75	1222420,62
8	462408,71	1222450,21
1	462409,94	1222457,79

16. Приказ Департамента Смоленской области по культуре №393 от 25.09.2019г. «Об утверждении границы территории объекта культурного наследия (памятника истории и культуры) народов Российской Федерации регионального значения «Дом жилой», кон. XIX в., включенного в единый государственный реестр объектов культурного наследия (памятников истории и культуры) народов Российской Федерации, расположенного по адресу (местоположение): Смоленская область, Вяземский район, город Вязьма, ул. Ленина, д. 57, режима использования ее земель».



ДЕПАРТАМЕНТ СМОЛЕНСКОЙ ОБЛАСТИ ПО КУЛЬТУРЕ

П Р И К А З

от 25.09.2019

№ 393

Об утверждении границы территории объекта культурного наследия (памятника истории и культуры) народов Российской Федерации регионального значения «Дом жилой», кон. XIX в., включенного в единый государственный реестр объектов культурного наследия (памятников истории и культуры) народов Российской Федерации, расположенного по адресу (местоположение): Смоленская область, Вяземский район, город Вязьма, ул. Ленина, д. 57, режима использования ее земель

В соответствии с Федеральным законом от 25.06.2002 № 73-ФЗ «Об объектах культурного наследия (памятниках истории и культуры) народов Российской Федерации», приказом Министерства культуры Российской Федерации от 04.06.2015 № 1745 «Об утверждении требований к составлению проектов границ территорий объектов культурного наследия», областным законом от 31.03.2009 № 10-з «Об объектах культурного наследия (памятниках истории и культуры) народов Российской Федерации, расположенных на территории Смоленской области», Положением о Департаменте Смоленской области по культуре, утвержденным постановлением Администрации Смоленской области от 28.02.2019 № 90, в целях обеспечения государственной охраны объекта культурного наследия (памятника истории и культуры) народов Российской Федерации регионального значения «Дом жилой», кон. XIX в., включенного в единый государственный реестр объектов культурного наследия (памятников истории и культуры) народов Российской Федерации, расположенного по адресу (местоположение): Смоленская область, Вяземский район, город Вязьма, ул. Ленина, д. 57,

п р и к а з ы в а ю:

2

1. Утвердить границу территории объекта культурного наследия (памятника истории и культуры) народов Российской Федерации регионального значения «Дом жилой», кон. XIX в., включенного в единый государственный реестр объектов культурного наследия (памятников истории и культуры) народов Российской Федерации, расположенного по адресу (местоположение): Смоленская область, Вяземский район, город Вязьма, ул. Ленина, д. 57, режим использования ее земель согласно приложению № 1 к настоящему приказу.

2. Утвердить схему границы территории объекта культурного наследия (памятника истории и культуры) народов Российской Федерации регионального значения «Дом жилой», кон. XIX в., включенного в единый государственный реестр объектов культурного наследия (памятников истории и культуры) народов Российской Федерации, расположенного по адресу (местоположение): Смоленская область, Вяземский район, город Вязьма, ул. Ленина, д. 57 (далее также – схема), координаты поворотных точек границы территории объекта культурного наследия (памятника истории и культуры) народов Российской Федерации регионального значения «Дом жилой», кон. XIX в., включенного в единый государственный реестр объектов культурного наследия (памятников истории и культуры) народов Российской Федерации, расположенного по адресу (местоположение): Смоленская область, Вяземский район, город Вязьма, ул. Ленина, д. 57, согласно приложению № 2 к настоящему приказу.

3. Контроль за исполнением настоящего приказа оставляю за собой.

Начальник Департамента



М.Ю. Ивушин

Приложение № 1
к приказу начальника Департамента
Смоленской области по культуре
от 25.09.2019 № 393

ГРАНИЦА

территории объекта культурного наследия (памятника истории и культуры) народов Российской Федерации регионального значения «Дом жилой», кон. XIX в., включенного в единый государственный реестр объектов культурного наследия (памятников истории и культуры) народов Российской Федерации, расположенного по адресу (местоположение): Смоленская область, Вяземский район, город Вязьма, ул. Ленина, д. 57, режим использования ее земель

1. Общие положения

Объект культурного наследия (памятник истории и культуры) народов Российской Федерации регионального значения «Дом жилой», кон. XIX в., расположенный по адресу (местоположение): Смоленская область, Вяземский район, город Вязьма, ул. Ленина, д. 57, состоит на государственной охране в соответствии с решением Смоленской областной Думы от 28.02.95 № 24 «О сохранении культурного наследия Смоленской области», статьей 64 Федерального закона от 25.06.2002 № 73-ФЗ «Об объектах культурного наследия (памятниках истории и культуры) народов Российской Федерации» (далее также – объект культурного наследия). Объект культурного наследия включен в единый государственный реестр объектов культурного наследия (памятников истории и культуры) народов Российской Федерации.

Проект границы территории объекта культурного наследия разработан в 2019 году обществом с ограниченной ответственностью «ДАРГЕЛЬ».

2. Описание границы территории объекта культурного наследия

Граница территории объекта культурного наследия идет:

- на севере от точки 1 с координатами х (509046,42) у (2174982,82) в северо-восточном направлении на расстояние 27,64 м до точки 2 с координатами х (509068,22) у (2174999,81);
- на востоке от точки 2 с координатами х (509068,22) у (2174999,81) в юго-восточном направлении на расстояние 30,76 м до точки 3 с координатами х (509044,10) у (2175018,81);
- на юге от точки 3 с координатами х (509044,10) у (2175018,81) в юго-западном направлении на расстояние 26,89 м до точки 4 с координатами х (509023,61) у (2175001,58);

4

- на западе от точки 4 с координатами х (509023,61) у (2175001,58) в северо-западном направлении на расстояние 29,53 м в исходную точку 1 с координатами х (509046,42) у (2174982,82).

На схеме граница территории объекта культурного наследия обозначена литерами 1, 2, 3, 4, 1. Территория объекта культурного наследия выделена желтым цветом.

Координаты поворотных точек границы территории объекта культурного наследия в системе координат МСК-67 представлены в таблице.

3. Режим использования земель территории объекта культурного наследия

В границе территории объекта культурного наследия разрешается:

- проведение работ по сохранению объекта культурного наследия, предусматривающих консервацию, ремонт, реставрацию и приспособление объекта культурного наследия для современного использования;

- проведение работ по сохранению или восстановлению элементов историко-градостроительной среды;

- проведение работ по восстановлению (регенерации) исторической планировки с учетом градостроительной ситуации, архитектурно-планировочных решений, пространственной организации населенного пункта;

- проведение капитального ремонта и реконструкции объектов капитального строительства, расположенных в границах территории объекта культурного наследия, с учетом их восприятия вместе с объектом культурного наследия;

- проведение хозяйственной деятельности, не противоречащей требованиям обеспечения сохранности объекта культурного наследия и позволяющей обеспечить функционирование объекта культурного наследия в современных условиях;

- восстановление исторического характера благоустройства, малых архитектурных форм, в том числе оград, скамеек, освещения;

- проведение работ по обеспечению пожарной безопасности объекта культурного наследия и его защиты от динамических воздействий.

Проведение земляных, строительных, мелиоративных, хозяйственных и иных работ в границах территории объекта культурного наследия (памятника истории и культуры) народов Российской Федерации федерального значения «Культурный слой города, XIII-XVII вв. н.э.» (Смоленская область, Вяземский район. г. Вязьма, центр города), в границах территории объекта культурного наследия (памятника истории и культуры) народов Российской Федерации регионального значения «Дом жилой», кон. XIX в. (Смоленская область, Вяземский район, город Вязьма, ул. Ленина, д. 57) возможно в соответствии с требованиями Федерального закона от 25.06.2002 № 73-ФЗ «Об объектах культурного наследия (памятниках истории и культуры) народов Российской Федерации», иными нормативными правовыми актами в сфере сохранения, использования, популяризации и государственной охраны объектов культурного наследия.

В границе территории объекта культурного наследия запрещается:

- снос объекта культурного наследия;

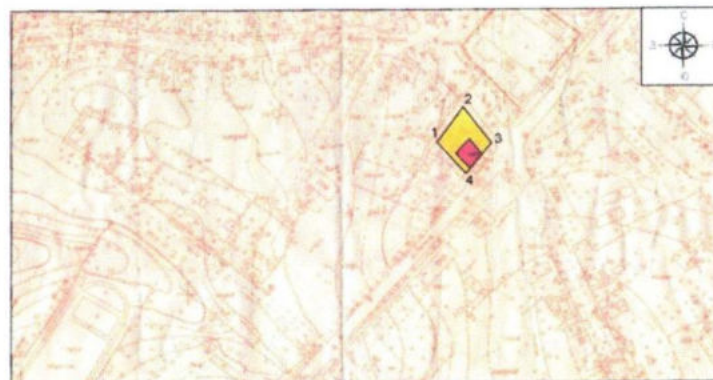
- замена аутентичных элементов объекта, сохранность которых возможно обеспечить методами консервации и научной реставрации;
- хозяйственная деятельность любого вида, ведущая к разрушению или искажению предмета охраны объекта культурного наследия;
- строительство объектов капитального строительства, за исключением:
 - работ по восстановлению элементов историко-градостроительной среды;
 - работ по восстановлению (регенерации) исторической планировки с учетом градостроительной ситуации, архитектурно-планировочных решений, пространственной организации населенного пункта;
- капитального ремонта и реконструкции объектов капитального строительства, расположенных в границах территории объекта культурного наследия, с учетом их восприятия вместе с объектом культурного наследия;
 - прокладка открытых коммуникаций;
 - размещение наружной рекламы на больших щитах и световых панелях;
 - размещение временных построек, киосков и навесов.
 - возведение глухих заборов;
- посадка новых деревьев и кустарников в непосредственной близости от стен объекта культурного наследия;
- установка на крышах и фасадах объекта культурного наследия телеантенн спутниковой связи и кондиционеров.

Приложение № 2
к приказу начальника Департамента
Смоленской области по культуре
от 25.09.2019 № 393

СХЕМА

границы территории объекта культурного наследия (памятника истории и культуры) народов Российской Федерации
регионального значения

«Дом жилой», кон. XIX в., включенного в единый государственный реестр объектов культурного наследия
(памятников истории и культуры) народов Российской Федерации, расположенного по адресу (местоположение):
Смоленская область, Вяземский район, город Вязьма, ул. Ленина, д. 57, координаты поворотных точек границы
территории объекта культурного наследия



Условные обозначения:

- | | | | |
|---|---|---|--|
|  | - объект культурного наследия регионального значения «Дом жилой», кон. XIX в. (Смоленская область, Вяземский район, г. Вязьма, ул. Ленина, д. 57) |  | - территория объекта культурного наследия регионального значения |
|---|---|---|--|

ТАБЛИЦА КООРДИНАТ

поворотных (характерных) точек границы территории объекта культурного наследия (памятника истории и культуры) народов Российской Федерации регионального значения «Дом жилой», кон. XIX в., включенного в единый государственный реестр объектов культурного наследия (памятников истории и культуры) народов Российской Федерации, расположенного по адресу (местоположение): Смоленская область, Вяземский район, город Вязьма, ул. Ленина, д. 57

№ точки	Координаты точек в местной системе координат, система координат МСК-67	
	X	Y
1	509046,42	2174982,82
2	509068,22	2174999,81
3	509044,10	2175018,81
4	509023,61	2175001,58
1	509046,42	2174982,82

17. Приказ Департамента Смоленской области по культуре №463 от 22.11.2019г «Об утверждении границы территории объекта культурного наследия (памятника истории и культуры) народов Российской Федерации регионального значения «Памятное место, где в ноябре 1917 года революционные солдаты задержали казачьи эшелоны, направляющиеся на подавление революции в Москве. В 1905 году здесь состоялась стачка рабочих», 1917 г., включенного в единый государственный реестр объектов культурного наследия (памятников истории и культуры) народов Российской Федерации, расположенного по адресу (местоположение): Смоленская область, Вяземский район, г. Вязьма, ул. Дзержинского, в районе дома № 1, режима использования ее земель».



ДЕПАРТАМЕНТ СМОЛЕНСКОЙ ОБЛАСТИ ПО КУЛЬТУРЕ

П Р И К А З

от 22.11.2019

№ 463

Об утверждении границы территории объекта культурного наследия (памятника истории и культуры) народов Российской Федерации регионального значения «Памятное место, где в ноябре 1917 года революционные солдаты задержали казачьи эшелоны, направлявшиеся на подавление революции в Москве. В 1905 году здесь состоялась стачка рабочих», 1917 г., включенного в единый государственный реестр объектов культурного наследия (памятников истории и культуры) народов Российской Федерации, расположенного по адресу (местоположение): Смоленская область, Вяземский район, г. Вязьма, ул. Дзержинского, в районе дома № 1, режима использования ее земель

В соответствии с Федеральным законом от 25.06.2002 № 73-ФЗ «Об объектах культурного наследия (памятниках истории и культуры) народов Российской Федерации», приказом Министерства культуры Российской Федерации от 04.06.2015 № 1745 «Об утверждении требований к составлению проектов границ территорий объектов культурного наследия», областным законом от 31.03.2009 № 10-з «Об объектах культурного наследия (памятниках истории и культуры) народов Российской Федерации, расположенных на территории Смоленской области», Положением о Департаменте Смоленской области по культуре, утвержденным постановлением Администрации Смоленской области от 28.02.2019 № 90, в целях обеспечения государственной охраны объекта культурного наследия (памятника истории и культуры) народов Российской Федерации регионального

2

значения «Памятное место, где в ноябре 1917 года революционные солдаты задержали казачьи эшелоны, направлявшиеся на подавление революции в Москве. В 1905 году здесь состоялась стачка рабочих», 1917 г., включенного в единый государственный реестр объектов культурного наследия (памятников истории и культуры) народов Российской Федерации, расположенного по адресу (местоположение): Смоленская область, Вяземский район, г. Вязьма, ул. Дзержинского, в районе дома № 1,

п р и к а з ы в а ю:

1. Утвердить границу территории объекта культурного наследия (памятника истории и культуры) народов Российской Федерации регионального значения «Памятное место, где в ноябре 1917 года революционные солдаты задержали казачьи эшелоны, направлявшиеся на подавление революции в Москве. В 1905 году здесь состоялась стачка рабочих», 1917 г., включенного в единый государственный реестр объектов культурного наследия (памятников истории и культуры) народов Российской Федерации, расположенного по адресу (местоположение): Смоленская область, Вяземский район, г. Вязьма, ул. Дзержинского, в районе дома № 1, режим использования ее земель согласно приложению № 1 к настоящему приказу.

2. Утвердить схему границы территории объекта культурного наследия (памятника истории и культуры) народов Российской Федерации регионального значения «Памятное место, где в ноябре 1917 года революционные солдаты задержали казачьи эшелоны, направлявшиеся на подавление революции в Москве. В 1905 году здесь состоялась стачка рабочих», 1917 г., включенного в единый государственный реестр объектов культурного наследия (памятников истории и культуры) народов Российской Федерации, расположенного по адресу (местоположение): Смоленская область, Вяземский район, г. Вязьма, ул. Дзержинского, в районе дома № 1 (далее также – схема), координаты поворотных точек границы территории объекта культурного наследия (памятника истории и культуры) народов Российской Федерации регионального значения «Памятное место, где в ноябре 1917 года революционные солдаты задержали казачьи эшелоны, направлявшиеся на подавление революции в Москве. В 1905 году здесь состоялась стачка рабочих», 1917 г., включенного в единый государственный реестр объектов культурного наследия (памятников истории и культуры) народов Российской Федерации, расположенного по адресу (местоположение): Смоленская область, Вяземский район, г. Вязьма, ул. Дзержинского, в районе дома № 1, согласно приложению № 2 к настоящему приказу.

3. Контроль за исполнением настоящего приказа оставляю за собой.

Начальник Департамента



М.Ю. Ивушин

Приложение № 1
к приказу начальника Департамента
Смоленской области по культуре
от 22.11.2019 № 463

ГРАНИЦА

территории объекта культурного наследия (памятника истории и культуры) народов Российской Федерации регионального значения «Памятное место, где в ноябре 1917 года революционные солдаты задержали казачьи эшелоны, направлявшиеся на подавление революции в Москве. В 1905 году здесь состоялась стачка рабочих», 1917 г., включенного в единый государственный реестр объектов культурного наследия (памятников истории и культуры) народов Российской Федерации, расположенного по адресу (местоположение): Смоленская область, Вяземский район, г. Вязьма, ул. Дзержинского, в районе дома № 1, режим использования ее земель

1. Общие положения

Объект культурного наследия (памятник истории и культуры) народов Российской Федерации регионального значения «Памятное место, где в ноябре 1917 года революционные солдаты задержали казачьи эшелоны, направлявшиеся на подавление революции в Москве. В 1905 году здесь состоялась стачка рабочих», 1917 г., расположенный по адресу (местоположение): Смоленская область, Вяземский район, г. Вязьма, ул. Дзержинского, в районе дома № 1, состоит на государственной охране в соответствии с решением Исполнительного комитета Смоленского областного Совета депутатов трудящихся от 11.06.74 № 358 «О мерах по дальнейшему улучшению охраны, содержания и реставрации памятников истории и культуры», статьей 64 Федерального закона от 25.06.2002 № 73-ФЗ «Об объектах культурного наследия (памятниках истории и культуры) народов Российской Федерации» (далее также – объект культурного наследия). Объект культурного наследия включен в единый государственный реестр объектов культурного наследия (памятников истории и культуры) народов Российской Федерации.

Проект границы территории объекта культурного наследия разработан в 2019 году обществом с ограниченной ответственностью Научно-производственным центром «Сибирская Скифия».

2. Описание границы территории объекта культурного наследия

Граница территории объекта культурного наследия идет:
- на севере от точки 1 с координатами х (507115,10) у (2175878,79) в восточного-восточном направлении на расстояние 54,59 м до точки 2 с координатами х (507094,75) у (2175929,44);

4

- на востоке от точки 2 с координатами х (507094,75) у (2175929,44) в юг-юго-западном направлении на расстояние 112,57 м до точки 3 с координатами х (506989,87) у (2175888,54);

- на юге от точки 3 с координатами х (506989,87) у (2175888,54) в запад-северо-западном направлении на расстояние 55,78 м до точки 4 с координатами х (507010,67) у (2175836,78);

- на западе от точки 4 с координатами х (507010,67) у (2175836,78) в север-северо-восточном направлении на расстояние 112,56 м до точки 1 с координатами х (507115,10) у (2175878,79).

На схеме граница территории объекта культурного наследия обозначена красным цветом. Поворотные точки границы обозначены литерами 1, 2, 3, 4.

Координаты поворотных точек границы территории объекта культурного наследия в системе координат МСК-67 представлены в таблице.

3. Режим использования земель территории объекта культурного наследия

В границе территории объекта культурного наследия разрешается:

- работы по сохранению памятников и ансамблей, находящихся в границах территории достопримечательного места;

- работы, направленные на обеспечение сохранности особенностей достопримечательного места, являющихся основаниями для включения его в единый государственный реестр объектов культурного наследия (памятников истории и культуры) народов Российской Федерации и подлежащих обязательному сохранению;

- строительство объектов капитального строительства в целях воссоздания утраченной градостроительной среды;

- осуществление ограниченного строительства, капитального ремонта и реконструкции объектов капитального строительства при условии сохранения особенностей достопримечательного места, являющихся основаниями для включения его в единый государственный реестр объектов культурного наследия (памятников истории и культуры) народов Российской Федерации и подлежащих обязательному сохранению;

- ведение хозяйственной деятельности, не противоречащей требованиям обеспечения сохранности объекта культурного наследия и позволяющей обеспечить функционирование объекта культурного наследия в современных условиях.

В границе территории объекта культурного наследия запрещается:

- хозяйственная деятельность любого вида, ведущая к разрушению или искажению предмета охраны объекта культурного наследия;

- строительство объектов капитального строительства, за исключением строительства в целях воссоздания утраченной градостроительной среды;

- осуществление ограниченного строительства, капитального ремонта и реконструкции объектов капитального строительства, не соответствующих условиям сохранения особенностей достопримечательного места, являющихся основаниями для включения его в единый государственный реестр объектов

5

культурного наследия (памятников истории и культуры) народов Российской Федерации и подлежащих обязательному сохранению.

Приложение № 2
к приказу начальника
Департамента Смоленской
области по культуре
от 22.11.2019 № 463

СХЕМА

границы территории объекта культурного наследия (памятника истории и культуры) народов Российской Федерации регионального значения «Памятное место, где в ноябре 1917 года революционные солдаты задержали казачьи эшелоны, направлявшиеся на подавление революции в Москве. В 1905 году здесь состоялась стачка рабочих», 1917 г., включенного в единый государственный реестр объектов культурного наследия (памятников истории и культуры) народов Российской Федерации, расположенного по адресу (местоположение): Смоленская область, Вяземский район, г. Вязьма, ул. Дзержинского, в районе дома № 1, координаты поворотных точек границы территории объекта культурного наследия



Условные обозначения

- Территория объекта культурного наследия
- - Поворотные точки границы территории объекта культурного наследия

ТАБЛИЦА КООРДИНАТ

поворотных (характерных) точек границы территории объекта культурного наследия (памятника истории и культуры) народов Российской Федерации регионального значения «Памятное место, где в ноябре 1917 года революционные солдаты задержали казачьи эшелоны, направлявшиеся на подавление революции в Москве. В 1905 году здесь состоялась стачка рабочих», 1917 г., включенного в единый государственный реестр объектов культурного наследия (памятников истории и культуры) народов Российской Федерации, расположенного по адресу (местоположение): Смоленская область, Вяземский район, г. Вязьма, ул. Дзержинского, в районе дома № 1

№ точки	Координаты точек в местной системе координат, система координат МСК-67	
	X	Y
1	507115,10	2175878,79
2	507094,75	2175929,44
3	506989,87	2175888,54
4	507010,67	2175836,78
1	507115,10	2175878,79

18. Приказ Департамента Смоленской области по культуре №464 от 22.11.2019г. «Об утверждении границы территории объекта культурного наследия (памятника истории и культуры) народов Российской Федерации регионального значения «Вокзал и локомотивное депо – место проведения первого в городе коммунистического субботника», 1919 г., включенного в единый государственный реестр объектов культурного наследия (памятников истории и культуры) народов Российской Федерации, расположенного по адресу (местоположение): Смоленская область, Вяземский район, г. Вязьма, ул. Дзержинского, д. 1, ул. Поворотная, д. 2, режима использования ее земель».



ДЕПАРТАМЕНТ СМОЛЕНСКОЙ ОБЛАСТИ ПО КУЛЬТУРЕ

П Р И К А З

от 22.11.2019

№ 464

Об утверждении границы территории объекта культурного наследия (памятника истории и культуры) народов Российской Федерации регионального значения «Вокзал и локомотивное депо – место проведения первого в городе коммунистического субботника», 1919 г., включенного в единый государственный реестр объектов культурного наследия (памятников истории и культуры) народов Российской Федерации, расположенного по адресу (местоположение): Смоленская область, Вяземский район, г. Вязьма, ул. Дзержинского, д. 1, ул. Поворотная, д. 2, режима использования ее земель

В соответствии с Федеральным законом от 25.06.2002 № 73-ФЗ «Об объектах культурного наследия (памятниках истории и культуры) народов Российской Федерации», приказом Министерства культуры Российской Федерации от 04.06.2015 № 1745 «Об утверждении требований к составлению проектов границ территорий объектов культурного наследия», областным законом от 31.03.2009 № 10-з «Об объектах культурного наследия (памятниках истории и культуры) народов Российской Федерации, расположенных на территории Смоленской области», Положением о Департаменте Смоленской области по культуре, утвержденным постановлением Администрации Смоленской области от 28.02.2019 № 90, в целях обеспечения государственной охраны объекта культурного наследия (памятника истории и культуры) народов Российской Федерации регионального значения «Вокзал и локомотивное депо – место проведения первого в городе коммунистического субботника», 1919 г., включенного в единый государственный реестр объектов культурного наследия (памятников истории и культуры) народов

2

Российской Федерации, расположенного по адресу (местоположение): Смоленская область, Вяземский район, г. Вязьма, ул. Дзержинского, д. 1, ул. Поворотная, д. 2,

приказываю:

1. Утвердить границу территории объекта культурного наследия (памятника истории и культуры) народов Российской Федерации регионального значения «Вокзал и локомотивное депо – место проведения первого в городе коммунистического субботника», 1919 г., включенного в единый государственный реестр объектов культурного наследия (памятников истории и культуры) народов Российской Федерации, расположенного по адресу (местоположение): Смоленская область, Вяземский район, г. Вязьма, ул. Дзержинского, д. 1, ул. Поворотная, д. 2, режим использования ее земель согласно приложению № 1 к настоящему приказу.

2. Утвердить схему границы территории объекта культурного наследия (памятника истории и культуры) народов Российской Федерации регионального значения «Вокзал и локомотивное депо – место проведения первого в городе коммунистического субботника», 1919 г., включенного в единый государственный реестр объектов культурного наследия (памятников истории и культуры) народов Российской Федерации, расположенного по адресу (местоположение): Смоленская область, Вяземский район, г. Вязьма, ул. Дзержинского, д. 1, ул. Поворотная, д. 2 (далее также – схема), координаты поворотных точек границы территории объекта культурного наследия (памятника истории и культуры) народов Российской Федерации регионального значения «Вокзал и локомотивное депо – место проведения первого в городе коммунистического субботника», 1919 г., включенного в единый государственный реестр объектов культурного наследия (памятников истории и культуры) народов Российской Федерации, расположенного по адресу (местоположение): Смоленская область, Вяземский район, г. Вязьма, ул. Дзержинского, д. 1, ул. Поворотная, д. 2, согласно приложению № 2 к настоящему приказу.

3. Контроль за исполнением настоящего приказа оставляю за собой.

Начальник Департамента



М.Ю. Ивушин

Приложение № 1
к приказу начальника Департамента
Смоленской области по культуре
от 28.11.2019 № 464

ГРАНИЦА

территории объекта культурного наследия (памятника истории и культуры) народов Российской Федерации регионального значения «Вокзал и локомотивное депо – место проведения первого в городе коммунистического субботника», 1919 г., включенного в единый государственный реестр объектов культурного наследия (памятников истории и культуры) народов Российской Федерации, расположенного по адресу (местоположение): Смоленская область, Вяземский район, г. Вязьма, ул. Дзержинского, д. 1, ул. Поворотная, д. 2, режим использования ее земель

1. Общие положения

Объект культурного наследия (памятник истории и культуры) народов Российской Федерации регионального значения «Вокзал и локомотивное депо – место проведения первого в городе коммунистического субботника», 1919 г., расположенный по адресу (местоположение): Смоленская область, Вяземский район, г. Вязьма, ул. Дзержинского, д. 1, ул. Поворотная, д. 2, состоит на государственной охране в соответствии с решением Исполнительного комитета Смоленского областного Совета депутатов трудящихся от 11.06.74 № 358 «О мерах по дальнейшему улучшению охраны, содержания и реставрации памятников истории и культуры», статьей 64 Федерального закона от 25.06.2002 № 73-ФЗ «Об объектах культурного наследия (памятниках истории и культуры) народов Российской Федерации» (далее также – объект культурного наследия). Объект культурного наследия включен в единый государственный реестр объектов культурного наследия (памятников истории и культуры) народов Российской Федерации.

Проект границы территории объекта культурного наследия разработан в 2019 году обществом с ограниченной ответственностью Научно-производственным центром «Сибирская Скифия».

2. Описание границы территории объекта культурного наследия

Граница территории объекта культурного наследия идет:

- на севере от точки 1 с координатами х (508212,24) у (2176345,32) в восток-юго-восточном направлении на расстояние 76,94 м до точки 2 с координатами х (508183,31) у (2176416,61);
- на востоке от точки 2 с координатами х (508183,31) у (2176416,61) в южном направлении на расстояние 69,97 м до точки 3 с координатами х (508113,36)

4

у (2176414,97), далее в юг-юго-западном направлении на расстояние 93,18 м до точки 4 с координатами х (508020,81) у (2176404,14), далее в юг-юго-западном направлении на расстояние 87,17 м до точки 5 с координатами х (507937,18) у (2176379,56), далее в юг-юго-западном направлении на расстояние 116,23 м до точки 6 с координатами х (507829,46) у (2176335,91), далее в юг-юго-западном направлении на расстояние 839,65 м до точки 7 с координатами х (507094,75) у (2175929,44), далее в запад-северо-западном направлении на расстояние 54,59 м до точки 8 с координатами х (507115,10) у (2175878,79), далее в юг-юго-западном направлении на расстояние 112,56 м до точки 9 с координатами х (507010,67) у (2175836,78);

- на юге от точки 9 с координатами х (507010,67) у (2175836,78) в запад-северо-западном направлении на расстояние 25,11 м до точки 10 с координатами х (507020,03) у (2175813,48);

- на западе от точки 10 с координатами х (507020,03) у (2175813,48) в север-северо-восточном направлении на расстояние 119,91 м до точки 11 с координатами х (507131,34) у (2175858,08), далее в восток-юго-восточном направлении на расстояние 37,01 м до точки 12 с координатами х (507117,55) у (2175892,43), далее в север-северо-восточном направлении на расстояние 1184,68 м до точки 1 с координатами х (508212,24) у (2176345,32).

На схеме граница территории объекта культурного наследия обозначена красным цветом. Поворотные точки границы обозначены литерами 1, 2, 3, 4, 5, 6, 7, 8, 9, 10, 11, 12.

3. Режим использования земель территории объекта культурного наследия

В границе территории объекта культурного наследия разрешается:

- работы по сохранению памятников и ансамблей, находящихся в границах территории достопримечательного места;

- работы, направленные на обеспечение сохранности особенностей достопримечательного места, являющихся основаниями для включения его в единый государственный реестр объектов культурного наследия (памятников истории и культуры) народов Российской Федерации и подлежащих обязательному сохранению;

- строительство объектов капитального строительства в целях воссоздания утраченной градостроительной среды;

- осуществление ограниченного строительства, капитального ремонта и реконструкции объектов капитального строительства при условии сохранения особенностей достопримечательного места, являющихся основаниями для включения его в единый государственный реестр объектов культурного наследия (памятников истории и культуры) народов Российской Федерации и подлежащих обязательному сохранению;

- ведение хозяйственной деятельности, не противоречащей требованиям обеспечения сохранности объекта культурного наследия и позволяющей обеспечить функционирование объекта культурного наследия в современных условиях.

В границе территории объекта культурного наследия запрещается:

- хозяйственная деятельность любого вида, ведущая к разрушению или искажению предмета охраны объекта культурного наследия;
- строительство объектов капитального строительства, за исключением строительства в целях воссоздания утраченной градостроительной среды;
- осуществление ограниченного строительства, капитального ремонта и реконструкции объектов капитального строительства, не соответствующих условиям сохранения особенностей достопримечательного места, являющихся основаниями для включения его в единый государственный реестр объектов культурного наследия (памятников истории и культуры) народов Российской Федерации и подлежащих обязательному сохранению.

Приложение № 2
к приказу начальника
Департамента Смоленской
области по культуре
от 22.11.2019 № 464

СХЕМА

границы территории объекта культурного наследия (памятника истории и культуры) народов Российской Федерации регионального значения ««Вокзал и локомотивное депо – место проведения первого в городе коммунистического субботника», 1919 г., включенного в единый государственный реестр объектов культурного наследия (памятников истории и культуры) народов Российской Федерации, расположенного по адресу (местоположение): Смоленская область, Вяземский район, г. Вязьма, ул. Дзержинского, д. 1, ул. Поворотная, д. 2, координаты поворотных точек границы территории объекта культурного наследия



Условные обозначения

- территория объекта культурного наследия
- | - поворотные точки границы территории объекта культурного наследия

ТАБЛИЦА КООРДИНАТ

поворотных (характерных) точек границы территории объекта культурного наследия (памятника истории и культуры) народов Российской Федерации регионального значения «Вокзал и локомотивное депо – место проведения первого в городе коммунистического субботника», 1919 г., включенного в единый государственный реестр объектов культурного наследия (памятников истории и культуры) народов Российской Федерации, расположенного по адресу (местоположение): Смоленская область, Вяземский район, г. Вязьма, ул. Дзержинского, д. 1, ул. Поворотная, д. 2

№ точки	Координаты точек в местной системе координат, система координат МСК-67	
	X	Y
1	508212,24	2176345,32
2	508183,31	2176416,61
3	508113,36	2176414,97
4	508020,81	2176404,14
5	507937,18	2176379,56
6	507829,46	2176335,91
7	507094,75	2175929,44
8	507115,10	2175878,79
9	507010,67	2175836,78
10	507020,03	2175813,48
11	507131,34	2175858,08
12	507117,55	2175892,43
1	508212,24	2176345,32

19. Приказ Департамента Смоленской области по культуре №465 от 22.11.2019г. «Об утверждении границы территории объекта культурного наследия (памятника истории и культуры) народов Российской Федерации регионального значения «Обелиск железнодорожникам Вязьмы, погибшим в 1941 г. при защите станции и города от немецко-фашистских захватчиков», включенного в единый государственный реестр объектов культурного наследия (памятников истории и культуры) народов Российской Федерации, расположенного по адресу (местоположение): Смоленская область, Вяземский район, г. Вязьма, пл. Привокзальная, сквер, режима использования ее земель».



ДЕПАРТАМЕНТ СМОЛЕНСКОЙ ОБЛАСТИ ПО КУЛЬТУРЕ

П Р И К А З

от 22.11.2019

№ 465

Об утверждении границы территории объекта культурного наследия (памятника истории и культуры) народов Российской Федерации регионального значения «Обелиск железнодорожникам Вязьмы, погибшим в 1941 г. при защите станции и города от немецко-фашистских захватчиков», включенного в единый государственный реестр объектов культурного наследия (памятников истории и культуры) народов Российской Федерации, расположенного по адресу (местоположение): Смоленская область, Вяземский район, г. Вязьма, пл. Привокзальная, сквер, режима использования ее земель

В соответствии с Федеральным законом от 25.06.2002 № 73-ФЗ «Об объектах культурного наследия (памятниках истории и культуры) народов Российской Федерации», приказом Министерства культуры Российской Федерации от 04.06.2015 № 1745 «Об утверждении требований к составлению проектов границ территорий объектов культурного наследия», областным законом от 31.03.2009 № 10-з «Об объектах культурного наследия (памятниках истории и культуры) народов Российской Федерации, расположенных на территории Смоленской области», Положением о Департаменте Смоленской области по культуре, утвержденным постановлением Администрации Смоленской области от 28.02.2019 № 90, в целях обеспечения государственной охраны объекта культурного наследия (памятника истории и культуры) народов Российской Федерации регионального значения «Обелиск железнодорожникам Вязьмы, погибшим в 1941 г. при защите станции и города от немецко-фашистских захватчиков», включенного в единый

2

государственный реестр объектов культурного наследия (памятников истории и культуры) народов Российской Федерации, расположенного по адресу (местоположение): Смоленская область, Вяземский район, г. Вязьма, пл. Привокзальная, сквер,

п р и к а з ы в а ю:

1. Утвердить границу территории объекта культурного наследия (памятника истории и культуры) народов Российской Федерации регионального значения «Обелиск железнодорожникам Вязьмы, погибшим в 1941 г. при защите станции и города от немецко-фашистских захватчиков», включенного в единый государственный реестр объектов культурного наследия (памятников истории и культуры) народов Российской Федерации, расположенного по адресу (местоположение): Смоленская область, Вяземский район, г. Вязьма, пл. Привокзальная, сквер, режим использования ее земель согласно приложению № 1 к настоящему приказу.

2. Утвердить схему границы территории объекта культурного наследия (памятника истории и культуры) народов Российской Федерации регионального значения «Обелиск железнодорожникам Вязьмы, погибшим в 1941 г. при защите станции и города от немецко-фашистских захватчиков», включенного в единый государственный реестр объектов культурного наследия (памятников истории и культуры) народов Российской Федерации, расположенного по адресу (местоположение): Смоленская область, Вяземский район, г. Вязьма, пл. Привокзальная, сквер (далее также – схема), координаты поворотных точек границы территории объекта культурного наследия (памятника истории и культуры) народов Российской Федерации регионального значения «Обелиск железнодорожникам Вязьмы, погибшим в 1941 г. при защите станции и города от немецко-фашистских захватчиков», включенного в единый государственный реестр объектов культурного наследия (памятников истории и культуры) народов Российской Федерации, расположенного по адресу (местоположение): Смоленская область, Вяземский район, г. Вязьма, пл. Привокзальная, сквер, согласно приложению № 2 к настоящему приказу.

3. Контроль за исполнением настоящего приказа оставляю за собой.

Начальник Департамента



М.Ю. Ивушин

Приложение № 1
к приказу начальника Департамента
Смоленской области по культуре
от 22.11.2019 № 465

ГРАНИЦА

территории объекта культурного наследия (памятника истории и культуры) народов Российской Федерации регионального значения «Обелиск железнодорожникам Вязьмы, погибшим в 1941 г. при защите станции и города от немецко-фашистских захватчиков», включенного в единый государственный реестр объектов культурного наследия (памятников истории и культуры) народов Российской Федерации, расположенного по адресу (местоположение): Смоленская область, Вяземский район, г. Вязьма, пл. Привокзальная, сквер, режим использования ее земель

1. Общие положения

Объект культурного наследия (памятник истории и культуры) народов Российской Федерации регионального значения «Обелиск железнодорожникам Вязьмы, погибшим в 1941 г. при защите станции и города от немецко-фашистских захватчиков», расположенный по адресу (местоположение): Смоленская область, Вяземский район, г. Вязьма, пл. Привокзальная, сквер, состоит на государственной охране в соответствии с решением Исполнительного комитета Смоленского областного Совета депутатов трудящихся от 11.06.74 № 358 «О мерах по дальнейшему улучшению охраны, содержания и реставрации памятников истории и культуры», статьей 64 Федерального закона от 25.06.2002 № 73-ФЗ «Об объектах культурного наследия (памятниках истории и культуры) народов Российской Федерации» (далее также – объект культурного наследия). Объект культурного наследия включен в единый государственный реестр объектов культурного наследия (памятников истории и культуры) народов Российской Федерации.

Проект границы территории объекта культурного наследия разработан в 2019 году обществом с ограниченной ответственностью Научно-производственным центром «Сибирская Скифия».

2. Описание границы территории объекта культурного наследия

Граница территории объекта культурного наследия идет:

- на севере от точки 1 с координатами х (507066,49) у (2175785,19) в восток-юго-восточном направлении на расстояние 7,00 м до точки 2 с координатами х (507063,88) у (2175791,68);

- на востоке от точки 2 с координатами х (507063,88) у (2175791,68) в юг-юго-западном направлении на расстояние 7,00 м до точки 3 с координатами х (507057,40) у (2175789,07);

4

- на юге от точки 3 с координатами х (507057,40) у (2175789,07) в запад-северо-западном направлении на расстояние 7,00 м до точки 4 с координатами х (507060,01) у (2175782,58);

- на западе от точки 4 с координатами х (507060,01) у (2175782,58) в север-северо-восточном направлении на расстояние 7,00 м до точки 1 с координатами х (507066,49) у (2175785,19).

На схеме граница территории объекта культурного наследия обозначена красным цветом. Поворотные точки границы обозначены литерами 1, 2, 3, 4.

3. Режим использования земель территории объекта культурного наследия

В границе территории объекта культурного наследия разрешается:

- проведение работ по сохранению объекта культурного наследия, предусматривающих консервацию, ремонт, реставрацию и приспособление объекта культурного наследия для современного использования;

- проведение работ по сохранению или восстановлению элементов историко-градостроительной среды;

- проведение работ по восстановлению (регенерации) исторической планировки с учетом градостроительной ситуации, архитектурно-планировочных решений, пространственной организации населенного пункта;

- проведение хозяйственной деятельности, не противоречащей требованиям обеспечения сохранности объекта культурного наследия и позволяющей обеспечить функционирование объекта культурного наследия в современных условиях;

- восстановление исторического характера благоустройства, малых архитектурных форм, в том числе оград, скамеек, освещения;

- проведение работ по обеспечению пожарной безопасности объекта культурного наследия и его защиты от динамических воздействий.

В границе территории объекта культурного наследия запрещается:

- снос объекта культурного наследия;

- замена аутентичных элементов объекта, сохранность которых возможно обеспечить методами консервации и научной реставрации;

- хозяйственная деятельность любого вида, ведущая к разрушению или искажению предмета охраны объекта культурного наследия,

- строительство объектов капитального строительства, за исключением работ по восстановлению элементов историко-градостроительной среды, работ по восстановлению (регенерации) исторической планировки с учетом градостроительной ситуации, архитектурно-планировочных решений, пространственной организации населенного пункта;

- прокладка открытых коммуникаций;

- размещение наружной рекламы на больших щитах и световых панелях;

- возведение глухих заборов;

- посадка новых деревьев и кустарников в непосредственной близости от объекта культурного наследия.

Приложение № 2
к приказу начальника
Департамента Смоленской
области по культуре
от 22.11.2019 № 465

СХЕМА

границы территории объекта культурного наследия (памятника истории и культуры) народов Российской Федерации регионального значения «Обелиск железнодорожникам Вязьмы, погибшим в 1941 г. при защите станции и города от немецко-фашистских захватчиков», включенного в единый государственный реестр объектов культурного наследия (памятников истории и культуры) народов Российской Федерации, расположенного по адресу (местоположение): Смоленская область, Вяземский район, г. Вязьма, пл. Привокзальная, сквер, координаты поворотных точек границы территории объекта культурного наследия



Условные обозначения




-  - территория объекта культурного наследия
-  - поворотные точки границы территории объекта культурного наследия
-  - площадка-газон с обелиском

ТАБЛИЦА КООРДИНАТ

поворотных (характерных) точек границы территории объекта культурного наследия (памятника истории и культуры) народов Российской Федерации регионального значения «Обелиск железнодорожникам Вязьмы, погибшим в 1941 г. при защите станции и города от немецко-фашистских захватчиков», включенного в единый государственный реестр объектов культурного наследия (памятников истории и культуры) народов Российской Федерации, расположенного по адресу (местоположение): Смоленская область, Вяземский район, г. Вязьма, пл. Привокзальная, сквер

№ точки	Координаты точек в местной системе координат, система координат МСК-67	
	X	Y
1	507066,49	2175785,19
2	507063,88	2175791,68
3	507057,40	2175789,07
4	507060,01	2175782,58
1	507066,49	2175785,19

20. Приказ Департамента Смоленской области по культуре №466 от 22.11.2019г. «Об утверждении границы территории объекта культурного наследия (памятника истории и культуры) народов Российской Федерации регионального значения «Паровоз-ЭШ 4290, установленный в ознаменование революционных, боевых и трудовых подвигов железнодорожников Вяземского узла», 1905-1907, 1917-1920, 1941-1943, 1944-1980 гг., включенного в единый государственный реестр объектов культурного наследия (памятников истории и культуры) народов Российской Федерации, расположенного по адресу (местоположение): Смоленская область, Вяземский район, г. Вязьма, пл. Привокзальная, режима использования ее земель».



ДЕПАРТАМЕНТ СМОЛЕНСКОЙ ОБЛАСТИ ПО КУЛЬТУРЕ

П Р И К А З

от 22.11.2019

№ 466

Об утверждении границы территории объекта культурного наследия (памятника истории и культуры) народов Российской Федерации регионального значения «Паровоз-ЭШ 4290, установленный в ознаменование революционных, боевых и трудовых подвигов железнодорожников Вяземского узла», 1905-1907, 1917-1920, 1941-1943, 1944-1980 гг., включенного в единый государственный реестр объектов культурного наследия (памятников истории и культуры) народов Российской Федерации, расположенного по адресу (местоположение): Смоленская область, Вяземский район, г. Вязьма, пл. Привокзальная, режима использования ее земель

В соответствии с Федеральным законом от 25.06.2002 № 73-ФЗ «Об объектах культурного наследия (памятниках истории и культуры) народов Российской Федерации», приказом Министерства культуры Российской Федерации от 04.06.2015 № 1745 «Об утверждении требований к составлению проектов границ территорий объектов культурного наследия», областным законом от 31.03.2009 № 10-з «Об объектах культурного наследия (памятниках истории и культуры) народов Российской Федерации, расположенных на территории Смоленской области», Положением о Департаменте Смоленской области по культуре, утвержденным постановлением Администрации Смоленской области от 28.02.2019 № 90, в целях обеспечения государственной охраны объекта культурного наследия (памятника истории и культуры) народов Российской Федерации регионального значения «Паровоз-ЭШ 4290, установленный в ознаменование революционных, боевых и трудовых подвигов железнодорожников Вяземского узла», 1905-1907,

1917-1920, 1941-1943, 1944-1980 гг., включенного в единый государственный реестр объектов культурного наследия (памятников истории и культуры) народов Российской Федерации, расположенного по адресу (местоположение): Смоленская область, Вяземский район, г. Вязьма, пл. Привокзальная,

п р и к а з ы в а ю:

1. Утвердить границу территории объекта культурного наследия (памятника истории и культуры) народов Российской Федерации регионального значения «Паровоз–ЭШ 4290, установленный в ознаменование революционных, боевых и трудовых подвигов железнодорожников Вяземского узла», 1905-1907, 1917-1920, 1941-1943, 1944-1980 гг., включенного в единый государственный реестр объектов культурного наследия (памятников истории и культуры) народов Российской Федерации, расположенного по адресу (местоположение): Смоленская область, Вяземский район, г. Вязьма, пл. Привокзальная, режим использования ее земель согласно приложению № 1 к настоящему приказу.

2. Утвердить схему границы территории объекта культурного наследия (памятника истории и культуры) народов Российской Федерации регионального значения «Паровоз–ЭШ 4290, установленный в ознаменование революционных, боевых и трудовых подвигов железнодорожников Вяземского узла», 1905-1907, 1917-1920, 1941-1943, 1944-1980 гг., включенного в единый государственный реестр объектов культурного наследия (памятников истории и культуры) народов Российской Федерации, расположенного по адресу (местоположение): Смоленская область, Вяземский район, г. Вязьма, пл. Привокзальная (далее также – схема), координаты поворотных точек границы территории объекта культурного наследия (памятника истории и культуры) народов Российской Федерации регионального значения «Паровоз–ЭШ 4290, установленный в ознаменование революционных, боевых и трудовых подвигов железнодорожников Вяземского узла», 1905-1907, 1917-1920, 1941-1943, 1944-1980 гг., включенного в единый государственный реестр объектов культурного наследия (памятников истории и культуры) народов Российской Федерации, расположенного по адресу (местоположение): Смоленская область, Вяземский район, г. Вязьма, пл. Привокзальная, согласно приложению № 2 к настоящему приказу.

3. Контроль за исполнением настоящего приказа оставляю за собой.

Начальник Департамента



М.Ю. Ивушин

Приложение № 1
к приказу начальника Департамента
Смоленской области по культуре
от 22.11.2019 № 466

ГРАНИЦА

территории объекта культурного наследия (памятника истории и культуры) народов Российской Федерации регионального значения «Паровоз–ЭШ 4290, установленный в ознаменование революционных, боевых и трудовых подвигов железнодорожников Вяземского узла», 1905-1907, 1917-1920, 1941-1943, 1944-1980 гг., включенного в единый государственный реестр объектов культурного наследия (памятников истории и культуры) народов Российской Федерации, расположенного по адресу (местоположение): Смоленская область, Вяземский район, г. Вязьма, пл. Привокзальная, режим использования ее земель

1. Общие положения

Объект культурного наследия (памятник истории и культуры) народов Российской Федерации регионального значения «Паровоз–ЭШ 4290, установленный в ознаменование революционных, боевых и трудовых подвигов железнодорожников Вяземского узла», 1905-1907, 1917-1920, 1941-1943, 1944-1980 гг., расположенный по адресу (местоположение): Смоленская область, Вяземский район, г. Вязьма, пл. Привокзальная, состоит на государственной охране в соответствии с решением Исполнительного комитета Смоленского областного Совета народных депутатов от 04.05.84 № 251 «О дополнении и частичном изменении решения исполкома областного Совета депутатов трудящихся от 11 июня 1974 года № 358 «О мерах по дальнейшему улучшению охраны, содержания и реставрации памятников истории и культуры», статьей 64 Федерального закона от 25.06.2002 № 73-ФЗ «Об объектах культурного наследия (памятниках истории и культуры) народов Российской Федерации» (далее также – объект культурного наследия). Объект культурного наследия включен в единый государственный реестр объектов культурного наследия (памятников истории и культуры) народов Российской Федерации.

Проект границы территории объекта культурного наследия разработан в 2019 году обществом с ограниченной ответственностью Научно-производственным центром «Сибирская Скифия».

2. Описание границы территории объекта культурного наследия

Граница территории объекта культурного наследия идет:

- на севере от точки 1 с координатами х (507024,21) у (2175772,47) в восток-юго-восточном направлении на расстояние 33,39 м до точки 2 с координатами х (507012,18) у (2175803,62);

4

- на востоке от точки 2 с координатами х (507012,18) у (2175803,62) в юг-юго-западном направлении на расстояние 9,73 м до точки 3 с координатами х (507003,11) у (2175800,11);

- на юге от точки 3 с координатами х (507003,11) у (2175800,11) в запад-северо-западном направлении на расстояние 33,37 м до точки 4 с координатами х (507015,13) у (2175768,98);

- на западе от точки 4 с координатами х (507015,13) у (2175768,98) в север-северо-восточном направлении на расстояние 9,73 м до точки 1 с координатами х (507024,21) у (2175772,47).

На схеме граница территории объекта культурного наследия обозначена красным цветом. Поворотные точки границы обозначены литерами 1, 2, 3, 4.

3. Режим использования земель территории объекта культурного наследия

В границе территории объекта культурного наследия разрешается:
проведение работ по сохранению объекта культурного наследия, предусматривающих консервацию, ремонт, реставрацию и приспособление объекта культурного наследия для современного использования;

- проведение работ по сохранению или восстановлению элементов историко-градостроительной среды;

- проведение работ по восстановлению (регенерации) исторической планировки с учетом градостроительной ситуации, архитектурно-планировочных решений, пространственной организации населенного пункта;

- проведение хозяйственной деятельности, не противоречащей требованиям обеспечения сохранности объекта культурного наследия и позволяющей обеспечить функционирование объекта культурного наследия в современных условиях;

- восстановление исторического характера благоустройства, малых архитектурных форм, в том числе оград, скамеек, освещения;

- проведение работ по обеспечению пожарной безопасности объекта культурного наследия и его защиты от динамических воздействий.

В границе территории объекта культурного наследия запрещается:

- снос объекта культурного наследия;

- замена аутентичных элементов объекта, сохранность которых возможно обеспечить методами консервации и научной реставрации;

- хозяйственная деятельность любого вида, ведущая к разрушению или искажению предмета охраны объекта культурного наследия,

- строительство объектов капитального строительства, за исключением работ по восстановлению элементов историко-градостроительной среды, работ по восстановлению (регенерации) исторической планировки с учетом градостроительной ситуации, архитектурно-планировочных решений, пространственной организации населенного пункта;

- прокладка открытых коммуникаций;

- размещение наружной рекламы на больших щитах и световых панелях;

- возведение глухих заборов;

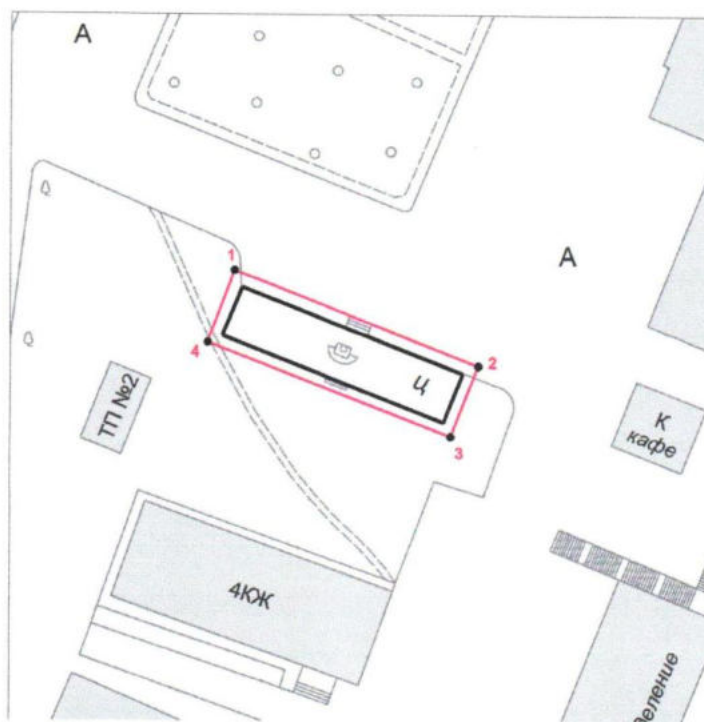
5

- посадка новых деревьев и кустарников в непосредственной близости от объекта культурного наследия.

Приложение № 2
к приказу начальника
Департамента Смоленской
области по культуре
от 22.11.2019 № 466

СХЕМА

границы территории объекта культурного наследия (памятника истории и культуры) народов Российской Федерации регионального значения «Паровоз–ЭШ 4290, установленный в ознаменование революционных, боевых и трудовых подвигов железнодорожников Вяземского узла», 1905-1907, 1917-1920, 1941-1943, 1944-1980 гг., включенного в единый государственный реестр объектов культурного наследия (памятников истории и культуры) народов Российской Федерации, расположенного по адресу (местоположение): Смоленская область, Вяземский район, г. Вязьма, пл. Привокзальная, координаты поворотных точек границы территории объекта культурного наследия



Условные обозначения




-  территория объекта культурного наследия
-  - поворотные точки границы территории объекта культурного наследия
-  - местоположение объекта культурного наследия

ТАБЛИЦА КООРДИНАТ

поворотных (характерных) точек границы территории объекта культурного наследия (памятника истории и культуры) народов Российской Федерации регионального значения «Паровоз–ЭШ 4290, установленный в ознаменование революционных, боевых и трудовых подвигов железнодорожников Вяземского узла», 1905-1907, 1917-1920, 1941-1943, 1944-1980 гг., включенного в единый государственный реестр объектов культурного наследия (памятников истории и культуры) народов Российской Федерации, расположенного по адресу (местоположение): Смоленская область, Вяземский район, г. Вязьма, пл. Привокзальная

№ точки	Координаты точек в местной системе координат, система координат МСК-67	
	X	Y
1	507024,21	2175772,47
2	507012,18	2175803,62
3	507003,11	2175800,11
4	507015,13	2175768,98
1	507024,21	2175772,47

21. Приказ Департамента Смоленской области по культуре №512 от 13.12.2019г. «Об утверждении границы территории выявленного объекта культурного наследия «Памятник Василию Теркину», расположенного по адресу: Смоленская область, г. Смоленск, сквер перед гостиницей «Смоленск», режима использования ее земель».



ДЕПАРТАМЕНТ СМОЛЕНСКОЙ ОБЛАСТИ ПО КУЛЬТУРЕ

П Р И К А З

от 13.12.2019№ 512

Об утверждении границы территории выявленного объекта культурного наследия «Памятник Василию Теркину», расположенного по адресу: Смоленская область, г. Смоленск, сквер перед гостиницей «Смоленск», режима использования ее земель

В соответствии с Федеральным законом от 25.06.2002 № 73-ФЗ «Об объектах культурного наследия (памятниках истории и культуры) народов Российской Федерации», приказом Министерства культуры Российской Федерации от 04.06.2015 № 1745 «Об утверждении требований к составлению проектов границ территорий объектов культурного наследия», областным законом от 31.03.2009 № 10-з «Об объектах культурного наследия (памятниках истории и культуры) народов Российской Федерации, расположенных на территории Смоленской области», Положением о Департаменте Смоленской области по культуре, утвержденным постановлением Администрации Смоленской области от 28.02.2019 № 90, в целях обеспечения государственной охраны выявленного объекта культурного наследия «Памятник Василию Теркину», расположенного по адресу: Смоленская область, г. Смоленск, сквер перед гостиницей «Смоленск»,

п р и к а з ы в а ю:

1. Утвердить границу территории выявленного объекта культурного наследия «Памятник Василию Теркину», расположенного по адресу: Смоленская область, г. Смоленск, сквер перед гостиницей «Смоленск», режим использования ее земель согласно приложению № 1 к настоящему приказу.

2. Утвердить схему границы территории выявленного объекта культурного наследия «Памятник Василию Теркину», расположенного по адресу: Смоленская область, г. Смоленск, сквер перед гостиницей «Смоленск» (далее также – схема), координаты поворотных точек границы территории выявленного объекта культурного наследия «Памятник Василию Теркину», расположенного по адресу: Смоленская область, г. Смоленск, сквер перед гостиницей «Смоленск», координаты

2

характерных точек границы территории выявленного объекта культурного наследия, согласно приложению № 2 к настоящему приказу.

3. Контроль за исполнением настоящего приказа возложить на первого заместителя начальника Департамента Смоленской области по культуре – начальника управления по культурному наследию А.И. Жбанова.

Начальник Департамента



М.Ю. Ивушин

Приложение № 1
к приказу начальника Департамента
Смоленской области по культуре
от 13.12.2019 № 512

ГРАНИЦА

территории выявленного объекта культурного наследия
«Памятник Василию Теркину», расположенного по адресу: Смоленская
область, г. Смоленск, сквер перед гостиницей «Смоленск»,
режим использования ее земель

1. Общие положения

Объект культурного наследия «Памятник Василию Теркину», расположенный по адресу: Смоленская область, г. Смоленск, сквер перед гостиницей «Смоленск» включен в перечень выявленных объектов культурного наследия Смоленской области.

Проект границы территории выявленного объекта культурного наследия разработан в 2019 году автономной некоммерческой организацией «ЗОДЧИЙ» архитектурно-проектной мастерской.

2. Описание границы территории объекта культурного наследия

Граница территории выявленного объекта культурного наследия идет:

- на севере от точки № 1 с координатами $x (459953, 26)$ $y (1222262,37)$ отрезками прямых линий в юго-восточном направлении к точке № 4 с координатами $x (459949,39)$ $y (1222269, 25)$;

- на востоке от точки № 4 с координатами $x (459949,39)$ $y (1222269,25)$ отрезком прямой линии в юго-западном направлении к точке № 5 с координатами $x (459933,08)$ $y (1222265,19)$;

- на юге от точки № 5 с координатами $x (459933,08)$ $y (1222265,19)$ отрезками прямых линий в северо-западном направлении к точке № 8 с координатами $x (459932,86)$ $y (1222257,25)$;

- на западе от точки № 8 с координатами $x (459932,86)$ $y (1222257,25)$ отрезками прямых линий в северо-восточном направлении к точке № 1 с координатами $x (459953,26)$ $y (1222262,37)$.

На схеме граница территории объекта культурного наследия обозначена литерами 1, 2, 3, 4, 5, 6, 7, 8, 9, 10, 1. Территория объекта культурного наследия выделена синим цветом.

Координаты поворотных точек границы территории объекта культурного наследия в системе координат МСК-67 представлены в таблице.

3. Режим использования земель территории объекта культурного наследия

В границе территории выявленного объекта культурного наследия разрешается:

- проведение работ по сохранению выявленного объекта культурного наследия, предусматривающих консервацию, ремонт, реставрацию и приспособление объекта культурного наследия для современного использования;
- проведение хозяйственной деятельности, не противоречащей требованиям обеспечения сохранности выявленного объекта культурного наследия и позволяющей обеспечить функционирование выявленного объекта культурного наследия в современных условиях;
- проведение работ по благоустройству выявленного объекта культурного наследия;
- проведение работ по обеспечению пожарной безопасности выявленного объекта культурного наследия и его защиты от динамических воздействий.

Проведение земляных, строительных, мелиоративных, хозяйственных и иных работ в границах территории объекта культурного наследия (памятника истории и культуры) народов Российской Федерации федерального значения «Культурный слой города» (Смоленская область, г. Смоленск, левобережье: русло р. Днепр, Малокраснофлотская ул., Гагарина просп., Коммунальная ул., Соболева ул., 3-й переулок Горького; правобережье: русло р. Днепр, Рачевский мост, Степана Разина ул., Витебское шоссе, устье р. Шкляная), в границах территории выявленного объекта культурного наследия «Памятник Василию Теркину» (Смоленская область, г. Смоленск, сквер перед гостиницей «Смоленск») возможно в соответствии с требованиями Федерального закона от 25.06.2002 № 73-ФЗ «Об объектах культурного наследия (памятниках истории и культуры) народов Российской Федерации», иными нормативными правовыми актами в сфере сохранения, использования, популяризации и государственной охраны объектов культурного наследия.

В границе территории выявленного объекта культурного наследия запрещается:

- строительство объектов капитального строительства;
- размещение наружной рекламы на щитах и баннерах;
- размещение временных построек, киосков и навесов.

Приложение № 2
к приказу начальника Департамент
Смоленской области по культуре
от 13.12.2019 № 512

СХЕМА
границы территории выявленного объекта культурного наследия «Памятник
Василию Теркину», расположенного по адресу: Смоленская область, г. Смоленск
сквер перед гостиницей «Смоленск»,
координаты характерных точек границы территории выявленного объекта
культурного наследия

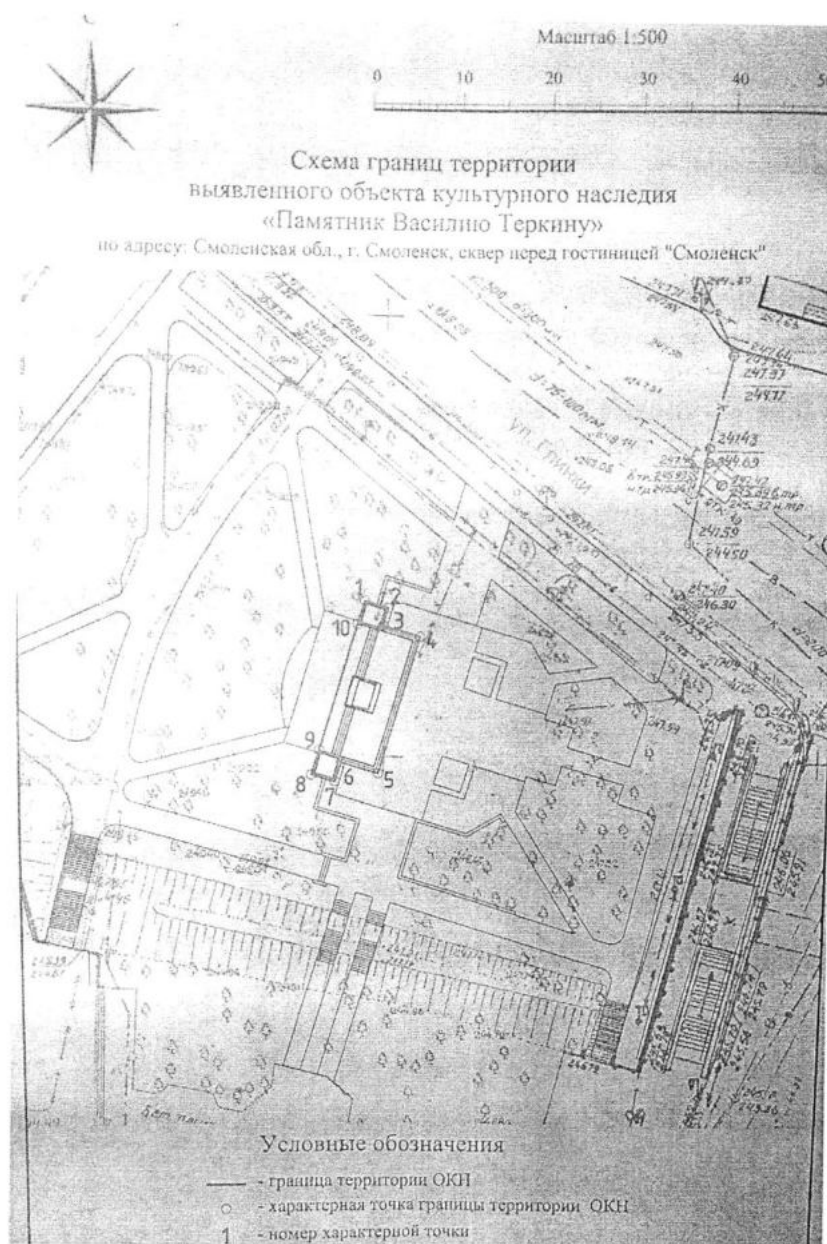


ТАБЛИЦА КООРДИНАТ
характерных точек границы территории выявленного объекта
культурного наследия «Памятник Василию Теркину», расположенного по
адресу: Смоленская область, г. Смоленск, сквер перед гостиницей
«Смоленск»

№ точки	Координаты точек в местной системе координат, система координат МСК-67	
	X	Y
1	459953,26	1222262,37
2	459952,6	1222265,05
3	459950,59	1222264,59
4	459949,39	1222269,25
5	459933,08	1222265,19
6	459934,26	1222260,53
7	459932,21	1222259,95
8	459932,86	1222257,25
9	459935,64	1222257,82
10	459950,55	1222261,61
1	459953,26	1222262,37

22. Приказ Департамента Смоленской области по культуре №514 от 16.12.2019г. «Об утверждении границы территории объекта культурного наследия (памятника истории и культуры) народов Российской Федерации федерального значения «Городище», VI-VIII вв., включенного в единый государственный реестр объектов культурного наследия (памятников истории и культуры) народов Российской Федерации, расположенного по адресу (местоположение): Смоленская область, Смоленский район, 0,4-0,5 км юго-западнее дер. Богородицкое, на левом берегу р. Дресна, режима использования ее земель».



ДЕПАРТАМЕНТ СМОЛЕНСКОЙ ОБЛАСТИ ПО КУЛЬТУРЕ

П Р И К А З

от 16.12.2019

№ 514

Об утверждении границы территории объекта культурного наследия (памятника истории и культуры) народов Российской Федерации федерального значения «Городище», VI-VIII вв., включенного в единый государственный реестр объектов культурного наследия (памятников истории и культуры) народов Российской Федерации, расположенного по адресу (местоположение): Смоленская область, Смоленский район, 0,4-0,5 км юго-западнее дер. Богородицкое, на левом берегу р. Дресна, режима использования ее земель.

В соответствии с Федеральным законом от 25.06.2002 № 73-ФЗ «Об объектах культурного наследия (памятниках истории и культуры) народов Российской Федерации», приказом Министерства культуры Российской Федерации от 04.06.2015 № 1745 «Об утверждении требований к составлению проектов границ территорий объектов культурного наследия», областным законом от 31.03.2009 № 10-з «Об объектах культурного наследия (памятниках истории и культуры) народов Российской Федерации, расположенных на территории Смоленской области», Положением о Департаменте Смоленской области по культуре, утвержденным постановлением Администрации Смоленской области от 28.02.2019 № 90, в целях обеспечения государственной охраны объекта культурного наследия (памятника истории и культуры) народов Российской Федерации федерального значения «Городище», VI-VIII вв., включенного в единый государственный реестр объектов культурного наследия (памятников истории и культуры) народов Российской Федерации, расположенного по адресу (местоположение): Смоленская область, Смоленский район, 0,4-0,5 км юго-западнее дер. Богородицкое, на левом берегу р. Дресна,

п р и к а з ы в а ю:

1. Утвердить границу территории объекта культурного наследия (памятника истории и культуры) народов Российской Федерации федерального значения «Городище», VI-VIII вв., включенного в единый государственный реестр объектов культурного наследия (памятников истории и культуры) народов Российской Федерации, расположенного по адресу (местоположение): Смоленская область, Смоленский район, 0,4-0,5 км юго-западнее дер. Богородицкое, на левом берегу р. Дресна, режим использования ее земель согласно приложению № 1 к настоящему приказу.

2. Утвердить схему границы территории объекта культурного наследия (памятника истории и культуры) народов Российской Федерации федерального значения «Городище», VI-VIII вв., включенного в единый государственный реестр объектов культурного наследия (памятников истории и культуры) народов Российской Федерации, расположенного по адресу (местоположение): Смоленская область, Смоленский район, 0,4-0,5 км юго-западнее дер. Богородицкое, на левом берегу р. Дресна (далее – схема), координаты поворотных (характерных) точек границы территории объекта культурного наследия (памятника истории и культуры) народов Российской Федерации федерального значения «Городище», VI-VIII вв., включенного в единый государственный реестр объектов культурного наследия (памятников истории и культуры) народов Российской Федерации, расположенного по адресу (местоположение): Смоленская область, Смоленский район, 0,4-0,5 км юго-западнее дер. Богородицкое, на левом берегу р. Дресна, согласно приложению № 2 к настоящему приказу.

3. Контроль за исполнением настоящего приказа возложить на первого заместителя начальника Департамента Смоленской области по культуре – начальника управления по культурному наследию А.И. Жбанова.

Начальник Департамента



М.Ю. Ивушин

Приложение № 1
к приказу начальника Департамента
Смоленской области по культуре
от 16.12.2019 № 514

ГРАНИЦА

территории объекта культурного наследия (памятника истории и культуры) народов Российской Федерации федерального значения «Городище», VI-VIII вв., включенного в единый государственный реестр объектов культурного наследия (памятников истории и культуры) народов Российской Федерации, расположенного по адресу (местоположение): Смоленская область Смоленский район, 0,4-0,5 км юго-западнее дер. Богородицкое, на левом берегу р. Дресна, режим использования ее земель

1. Общие положения

Объект культурного наследия (памятник истории и культуры) народов Российской Федерации федерального значения «Городище», VI-VIII вв. включенный в единый государственный реестр объектов культурного наследия (памятников истории и культуры) народов Российской Федерации, расположенный по адресу (местоположение): Смоленская область, Смоленский район, 0,4-0,5 км юго-западнее дер. Богородицкое, на левом берегу р. Дресна, состоит в государственной охране в соответствии с постановлением Совмина РСФСР от 04.12.74 № 624 «О дополнении и частичном изменении постановления Совета Министров РСФСР от 30 августа 1960 г. № 1327 «О дальнейшем улучшении дел государственной охраны памятников культуры в РСФСР» (далее – объект культурного наследия).

Проект границ территории объекта культурного наследия разработан в 2019 году обществом с ограниченной ответственностью «Землемер».

2. Описание границы территории объекта культурного наследия

Граница объекта культурного наследия идет:

- на севере от точки 1 с координатами х (454578.87) у (1226832.24) отрезки прямой линии 40 м в направлении с запада на восток до точки 2 с координатами х (454577.14) у (1226866.87);

- на востоке от точки 2 с координатами х (454577.14) у (1226866.87) отрезки прямой линии 35 м в направлении на юг-юго-восток до точки 3 с координатами х (454546.27) у (1226871.65); от точки 3 с координатами х (454546.27) у (1226871.65) отрезком прямой линии 60 м в направлении на юг-юго-запад до точки 4 с координатами х (454498.03) у (1226849.97);

- на юге от точки 4 с координатами х (454498.03) у (1226849.97) отрезки прямой линии 35 м в направлении на запад-северо-запад до точки 5 с координатами х (454483.30) у (1226819.55); от точки 5 с координатами х (454483.30) у (1226819.55) отрезком прямой линии 40 м в направлении на север до точки 1 с координатами х (454578.87) у (1226832.24).

4

отрезком прямой линии 30 м в направлении на запад-северо-запад до точки 6 с координатами х (454493.28) у (1226795.85);

- на западе от точки 6 с координатами х (454493.28) у (1226795.85) отрезком прямой линии 47 м в направлении на северо-запад-север до точки 7 с координатами х (454535.79) у (1226798.54), от точки 7 с координатами х (454535.79) у (1226798.54) отрезком прямой линии 62 м в направлении северо-восток до точки 1 с координатами х (454578.87) у (1226832.24).

На схеме территория объекта культурного наследия обозначена красным цветом. На схеме поворотные точки границы территории объекта культурного наследия обозначены цифрами 1, 2, 3, 4, 5, 6, 7, 1.

Координаты поворотных точек границы территории объекта культурного наследия в системе координат МСК-67 представлены в таблице.

3. Режим использования земель территории объекта культурного наследия

В границе территории объекта культурного наследия допускается ведение хозяйственной деятельности, не противоречащей требованиям обеспечения сохранности объекта культурного наследия и позволяющей обеспечить функционирование объекта культурного наследия в современных условиях.

Разрешается:

- благоустройство, в том числе устройство ограждений, озеленение территории;

- использование территории под рекреационные цели, не искажающих облик исторического природного окружения памятника и не требующих строительства капитальных сооружений;

- сохранение, восстановление (регенерация) ландшафтной среды объекта культурного наследия;

- проведение научных полевых археологических исследований.

Запрещается:

- строительство объектов капитального и некапитального строительства, иная хозяйственная деятельность, ведущая к изменению облика исторического ландшафта;

- проведение земляных работ, не обеспеченных археологическими исследованиями;

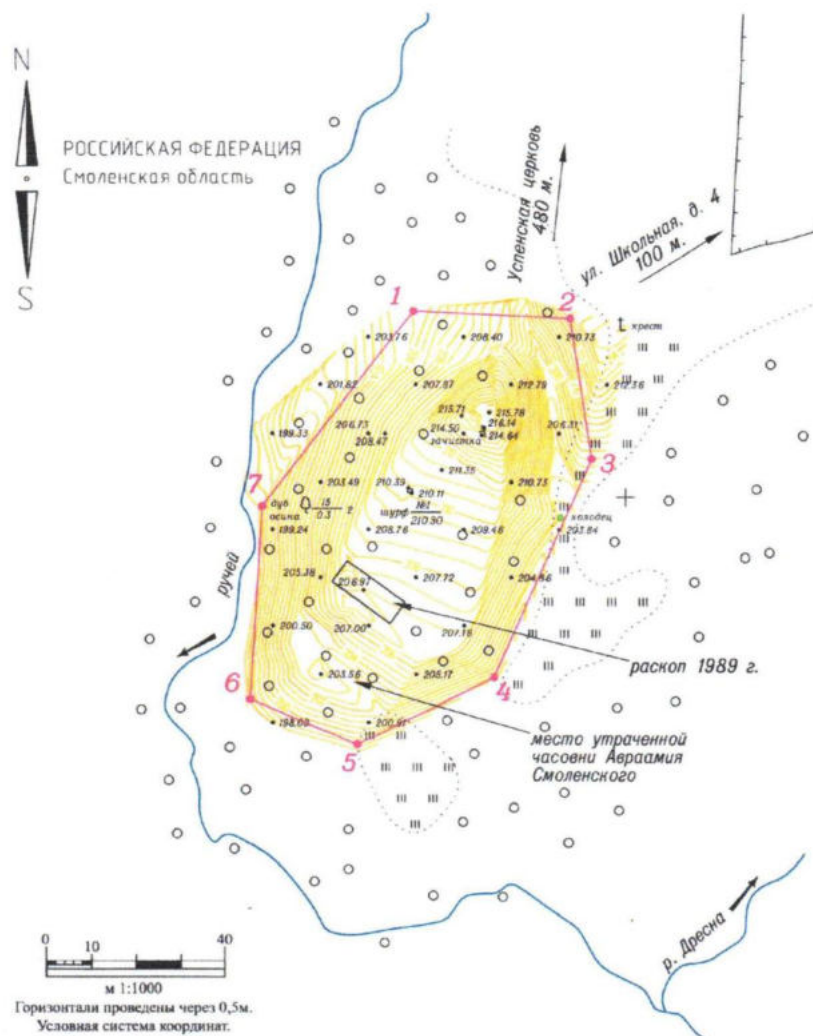
- захламление почвенного покрова, культурного слоя.

5

Приложение № 2
к приказу начальника Департамента
Смоленской области по культуре
от 16.12.2019 № 514

СХЕМА

границы территории объекта культурного наследия (памятника истории и культуры) народов Российской Федерации федерального значения «Городище», VI-VIII вв., включенного в единый государственный реестр объектов культурного наследия (памятников истории и культуры) народов Российской Федерации, расположенного по адресу (местоположение): Смоленская область, Смоленский район, 0,4-0,5 км юго-западнее дер. Богородицкое, на левом берегу р. Дресна, координаты поворотных (характерных) точек границы территории объекта культурного наследия



6

№ точки	Координаты поворотных (характерных) точек в местной системе координат, система координат МСК-67	
	X	Y
1	454578.87	1226832.24
2	454577.14	1226866.87
3	454546.27	1226871.65
4	454498.03	1226849.97
5	454483.30	1226819.55
6	454493.28	1226795.85
7	454535.79	1226798.54
1	454578.87	1226832.24

23. Приказ Департамента Смоленской области по культуре №515 от 16.12.2019г. «Об утверждении границы территории объекта культурного наследия (памятника истории и культуры) народов Российской Федерации федерального значения «Селище», XI-XIII вв., XIV-XVII вв., включенного в единый государственный реестр объектов культурного наследия (памятников истории и культуры) народов Российской Федерации, расположенного по адресу (местоположение): Смоленская область, Смоленский район, 0,3 км юго-западнее дер. Старое Куприно, на берегу оз. Купринское, режима использования ее земель».



ДЕПАРТАМЕНТ СМОЛЕНСКОЙ ОБЛАСТИ ПО КУЛЬТУРЕ

П Р И К А З

от 16.12.2019

№ 515

Об утверждении границы территории объекта культурного наследия (памятника истории и культуры) народов Российской Федерации федерального значения «Селище», XI-XIII вв., XIV-XVII вв., включенного в единый государственный реестр объектов культурного наследия (памятников истории и культуры) народов Российской Федерации, расположенного по адресу (местоположение): Смоленская область, Смоленский район, 0,3 км юго-западнее дер. Старое Куприно, на берегу оз. Купринское, режима использования ее земель

В соответствии с Федеральным законом от 25.06.2002 № 73-ФЗ «Об объектах культурного наследия (памятниках истории и культуры) народов Российской Федерации», приказом Министерства культуры Российской Федерации от 04.06.2015 № 1745 «Об утверждении требований к составлению проектов границ территорий объектов культурного наследия», областным законом от 31.03.2009 № 10-з «Об объектах культурного наследия (памятниках истории и культуры) народов Российской Федерации, расположенных на территории Смоленской области», Положением о Департаменте Смоленской области по культуре, утвержденным постановлением Администрации Смоленской области от 28.02.2019 № 90, в целях обеспечения государственной охраны объекта культурного наследия (памятника истории и культуры) народов Российской Федерации федерального значения «Селище», XI-XIII вв., XIV-XVII вв., включенного в единый государственный реестр объектов культурного наследия (памятников истории и культуры) народов Российской Федерации, расположенного по адресу (местоположение): Смоленская область, Смоленский район, 0,3 км юго-западнее дер. Старое Куприно, на берегу оз. Купринское,

п р и к а з ы в а ю:

1. Утвердить границу территории объекта культурного наследия (памятника истории и культуры) народов Российской Федерации федерального значения «Селище», XI-XIII вв., XIV-XVII вв., включенного в единый государственный реестр объектов культурного наследия (памятников истории и культуры) народов Российской Федерации, расположенного по адресу (местоположение): Смоленская область, Смоленский район, 0,3 км юго-западнее дер. Старое Куприно, на берегу оз. Купринское, режим использования ее земель согласно приложению № 1 к настоящему приказу.

2. Утвердить схему границы территории объекта культурного наследия (памятника истории и культуры) народов Российской Федерации федерального значения «Селище», XI-XIII вв., XIV-XVII вв., включенного в единый государственный реестр объектов культурного наследия (памятников истории и культуры) народов Российской Федерации, расположенного по адресу (местоположение): Смоленская область, Смоленский район, 0,3 км юго-западнее дер. Старое Куприно, на берегу оз. Купринское (далее – схема), координаты поворотных (характерных) точек границы территории объекта культурного наследия (памятника истории и культуры) народов Российской Федерации федерального значения «Селище», XI-XIII вв., XIV-XVII вв., включенного в единый государственный реестр объектов культурного наследия (памятников истории и культуры) народов Российской Федерации, расположенного по адресу (местоположение): Смоленская область, Смоленский район, 0,3 км юго-западнее дер. Старое Куприно, на берегу оз. Купринское, согласно приложению № 2 к настоящему приказу.

3. Контроль за исполнением настоящего приказа возложить на первого заместителя начальника Департамента Смоленской области по культуре – начальника управления по культурному наследию А.И. Жбанова.

Начальник Департамента



М.Ю. Ивушин

Приложение № 1
к приказу начальника Департамента
Смоленской области по культуре
от 16.02.2019 № 515

ГРАНИЦА

территории объекта культурного наследия (памятника истории и культуры) народов Российской Федерации федерального значения «Селище», XI-XIII вв., XIV-XVII вв., включенного в единый государственный реестр объектов культурного наследия (памятников истории и культуры) народов Российской Федерации, расположенного по адресу (местоположение): Смоленская область, Смоленский район, 0,3 км юго-западнее дер. Старое Куприно, на берегу оз. Купринское, режим использования ее земель

1. Общие положения

Объект культурного наследия (памятник истории и культуры) народов Российской Федерации федерального значения «Селище», XI-XIII вв., XIV-XVII вв., включенный в единый государственный реестр объектов культурного наследия (памятников истории и культуры) народов Российской Федерации, расположенный по адресу (местоположение): Смоленская область, Смоленский район, 0,3 км юго-западнее дер. Старое Куприно, на берегу оз. Купринское, состоит на государственной охране в соответствии с решением Исполнительного комитета Смоленского областного Совета депутатов трудящихся от 11.06.74 № 358 «О мерах по дальнейшему улучшению охраны, содержания и реставрации памятников истории и культуры» (далее – объект культурного наследия).

Проект границ территории объекта культурного наследия разработан в 2019 году обществом с ограниченной ответственностью «Землемер».

2. Описание границы территории объекта культурного наследия

Граница объекта культурного наследия идет:

- на севере от точки 1 с координатами х (464432.84) у (1198015.08) отрезком прямой линии 130 м в направлении северо-запад – юго-восток до точки 2 с координатами х (464382.56) у (1198134.18);
- на востоке от точки 2 с координатами х (464382.56) у (1198134.18) отрезком прямой линии 60 м в направлении с северо-востока на юго-запад до точки 3 с координатами х (464330.86) у (1198103.86);
- на юге от точки 3 с координатами х (464330.86) у (1198103.86) отрезком прямой линии 100 м в направлении с востока на запад до точки 4 с координатами х (464331.04) у (1198008.48);
- на западе от точки 4 с координатами х (464331.04) у (1198008.48) отрезком прямой линии 65 м в направлении с юго-востока на северо-запад до точки 5 с координатами х (464395.52) у (1197991.61) и от точки 5 с координатами х (464395.52) у (1197991.61) до точки 1 с координатами х (464432.84) у (1198015.08).

4

(464395.52) у (1197991.61) отрезком прямой линии 45 м до точки 1 с координатами х (464432.84) у (1198015.08).

На схеме территория объекта культурного наследия обозначена красным цветом. На схеме поворотные (характерные) точки границы территории объекта культурного наследия обозначены цифрами 1, 2, 3, 4, 5, 1.

Координаты поворотных (характерных) точек границы территории объекта культурного наследия в системе координат МСК-67 представлены в таблице.

3. Режим использования земель территории объекта культурного наследия

В границе территории объекта культурного наследия допускается ведение хозяйственной деятельности, не противоречащей требованиям обеспечения сохранности объекта культурного наследия и позволяющей обеспечить функционирование объекта культурного наследия в современных условиях.

Разрешается:

- благоустройство, в том числе устройство ограждений, озеленение территории;

- использование территории под рекреационные цели, не искажающих облик исторического природного окружения памятника и не требующих строительства капитальных сооружений;

- сохранение, восстановление (регенерация) ландшафтной среды объекта культурного наследия;

- проведение научных полевых археологических исследований.

Запрещается:

- строительство объектов капитального и некапитального строительства, иная хозяйственная деятельность, ведущая к изменению облика исторического ландшафта;

- проведение земляных работ, не обеспеченных археологическими исследованиями;

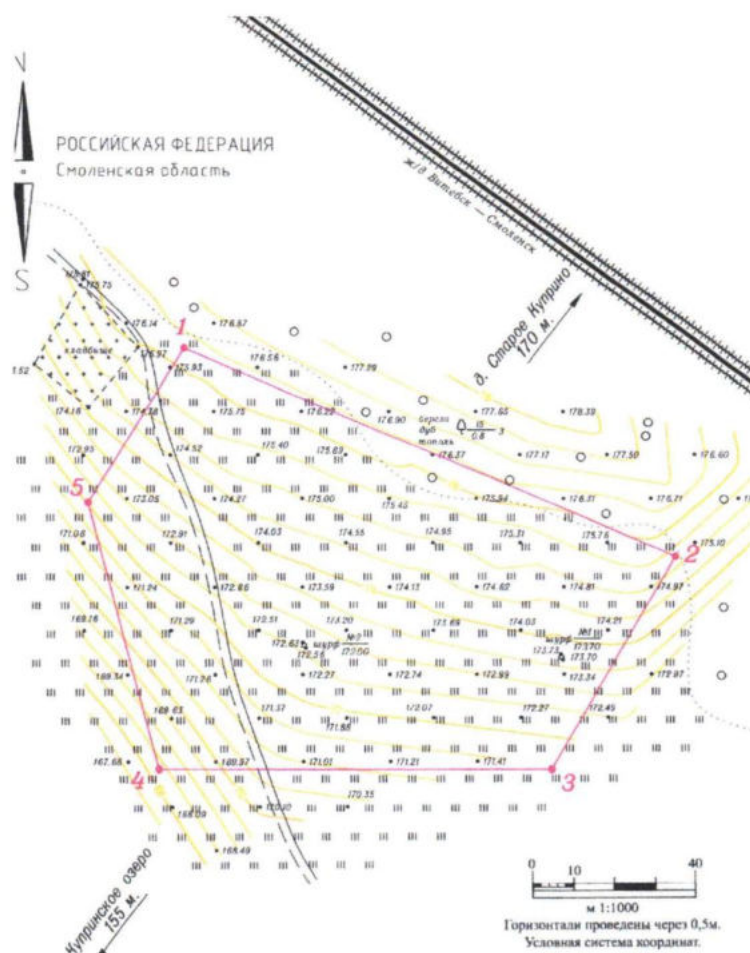
- захламливание почвенного покрова, культурного слоя.

5

Приложение № 2
к приказу начальника Департамента
Смоленской области по культуре
от 16.12.2019 № 515

СХЕМА

границы территории объекта культурного наследия (памятника истории и культуры) народов Российской Федерации федерального значения «Селище», XI-XIII вв., XIV-XVII вв., включенного в единый государственный реестр объектов культурного наследия (памятников истории и культуры) народов Российской Федерации, расположенного по адресу (местоположение): Смоленская область, Смоленский район, 0,3 км юго-западнее дер. Старое Куприно, на берегу оз. Купринское, координаты поворотных (характерных) точек границы территории объекта культурного наследия



6

№ точки	Координаты поворотных (характерных) точек в местной системе координат, система координат МСК-67	
	X	Y
1	464432.84	1198015.08
2	464382.56	1198134.18
3	464330.86	1198103.86
4	464331.04	1198008.48
5	464395.52	1197991.61
1	464432.84	1198015.08

24. Приказ Департамента Смоленской области по культуре №517 от 17.12.2019г. «Об утверждении границы территории объекта культурного наследия (памятника истории и культуры) народов Российской Федерации федерального значения «Городище», включенного в единый государственный реестр объектов культурного наследия (памятников истории и культуры) народов Российской Федерации, расположенного по адресу (местоположение): Смоленская область, Смоленский район, д. Новые батеки, близ реки Ольша, режима использования ее земель».



ДЕПАРТАМЕНТ СМОЛЕНСКОЙ ОБЛАСТИ ПО КУЛЬТУРЕ

П Р И К А З

от 17.12.2019

№ 517

Об утверждении границы территории объекта культурного наследия (памятника истории и культуры) народов Российской Федерации федерального значения «Городище», включенного в единый государственный реестр объектов культурного наследия (памятников истории и культуры) народов Российской Федерации, расположенного по адресу (местоположение): Смоленская область, Смоленский район, д. Новые батеки, близ деревни, на правом берегу реки Ольша, режима использования ее земель

В соответствии с Федеральным законом от 25.06.2002 № 73-ФЗ «Об объектах культурного наследия (памятниках истории и культуры) народов Российской Федерации», приказом Министерства культуры Российской Федерации от 04.06.2015 № 1745 «Об утверждении требований к составлению проектов границ территорий объектов культурного наследия», областным законом от 31.03.2009 № 10-з «Об объектах культурного наследия (памятниках истории и культуры) народов Российской Федерации, расположенных на территории Смоленской области», Положением о Департаменте Смоленской области по культуре, утвержденным постановлением Администрации Смоленской области от 28.02.2019 № 90, в целях обеспечения государственной охраны объекта культурного наследия (памятника истории и культуры) народов Российской Федерации федерального значения «Городище», включенного в единый государственный реестр объектов культурного наследия (памятников истории и культуры) народов Российской Федерации, расположенного по адресу (местоположение): Смоленская область, Смоленский район, д. Новые батеки, близ деревни, на правом берегу реки Ольша,

п р и к а з ы в а ю:

1. Утвердить границу территории объекта культурного наследия (памятника истории и культуры) народов Российской Федерации федерального значения «Городище», включенного в единый государственный реестр объектов культурного наследия (памятников истории и культуры) народов Российской Федерации, расположенного по адресу (местоположение): Смоленская область, Смоленский район, д. Новые батеки, близ деревни, на правом берегу реки Ольша, режим использования ее земель согласно приложению № 1 к настоящему приказу.

2. Утвердить схему границы территории объекта культурного наследия (памятника истории и культуры) народов Российской Федерации федерального значения «Городище», включенного в единый государственный реестр объектов культурного наследия (памятников истории и культуры) народов Российской Федерации, расположенного по адресу (местоположение): Смоленская область, Смоленский район, д. Новые батеки, близ деревни, на правом берегу реки Ольша (далее – схема), координаты поворотных (характерных) точек границы территории объекта культурного наследия (памятника истории и культуры) народов Российской Федерации федерального значения «Городище», включенного в единый государственный реестр объектов культурного наследия (памятников истории и культуры) народов Российской Федерации, расположенного по адресу (местоположение): Смоленская область, Смоленский район, д. Новые батеки, близ деревни, на правом берегу реки Ольша, согласно приложению № 2 к настоящему приказу.

3. Контроль за исполнением настоящего приказа возложить на первого заместителя начальника Департамента Смоленской области по культуре – начальника управления по культурному наследию А.И. Жбанова.

Начальник Департамента



М.Ю. Ивушин

3

Приложение № 1
к приказу начальника Департамента
Смоленской области по культуре
от 17.12.2019 № 517

ГРАНИЦА

территории объекта культурного наследия (памятника истории и культуры) народов Российской Федерации федерального значения «Городище», включенного в единый государственный реестр объектов культурного наследия (памятников истории и культуры) народов Российской Федерации, расположенного по адресу (местоположение): Смоленская область, Смоленский район, д. Новые батеки, близ деревни, на правом берегу реки Ольша, режим использования ее земель

1. Общие положения

Объект культурного наследия (памятник истории и культуры) народов Российской Федерации федерального значения «Городище», включенный в единый государственный реестр объектов культурного наследия (памятников истории и культуры) народов Российской Федерации, расположенный по адресу (местоположение): Смоленская область, Смоленский район, д. Новые батеки, близ деревни, на правом берегу реки Ольша, состоит на государственной охране соответствии с решением Исполнительного комитета Смоленского областного Совета депутатов трудящихся от 11.06.74 № 358 «О мерах по дальнейшем улучшению охраны, содержания и реставрации памятников истории и культуры (далее – объект культурного наследия).

Проект границ территории объекта культурного наследия разработана в 2019 году обществом с ограниченной ответственностью «Землемер».

2. Описание границы территории объекта культурного наследия

Граница объекта культурного наследия идет:

- на севере от точки 1 с координатами х (461393.48) у (1208001.45) отрезком прямой линии 40 м в направлении с запада на восток-юго-восток до точки с координатами х (461386.47) у (1208036.94);

- на востоке от точки 2 с координатами х (461386.47) у (1208036.94) отрезком прямой линии 105 м в направлении с северо-востока на юг-юго-запад до точки с координатами х (461296.75) у (1208000.25), от точки 3 с координатами х (461296.75) у (1208000.25) отрезком прямой линии 57 м в направлении с северо-востока на юго-запад до точки 4 с координатами х (461262.99) у (1207963.19);

- на западе от точки 4 с координатами х (461262.99) у (1207963.19) отрезком прямой линии 63 м до точки 5 с координатами х (461316.99) у (1207945.45), от точки 5 с координатами х (461316.99) у (1207945.45) отрезком прямой линии 110 м до точки 1 с координатами х (461393.48) у (1208001.45).

На схеме территория объекта культурного наследия обозначена красным цветом. На схеме поворотные (характерные) точки границы территории объекта культурного наследия обозначены цифрами 1, 2, 3, 4, 5, 1.

Координаты поворотных (характерных) точек границы территории объекта культурного наследия в системе координат МСК-67 представлены в таблице.

3. Режим использования земель территории объекта культурного наследия

В границе территории объекта культурного наследия допускается ведение хозяйственной деятельности, не противоречащей требованиям обеспечения сохранности объекта культурного наследия и позволяющей обеспечить функционирование объекта культурного наследия в современных условиях.

Разрешается:

- благоустройство, в том числе устройство ограждений, озеленение территории;

- использование территории под рекреационные цели, не искажающих облик исторического природного окружения памятника и не требующих строительства капитальных сооружений;

- сохранение, восстановление (регенерация) ландшафтной среды объекта культурного наследия;

- проведение научных полевых археологических исследований.

Запрещается:

- строительство объектов капитального и некапитального строительства, иная хозяйственная деятельность, ведущая к изменению облика исторического ландшафта;

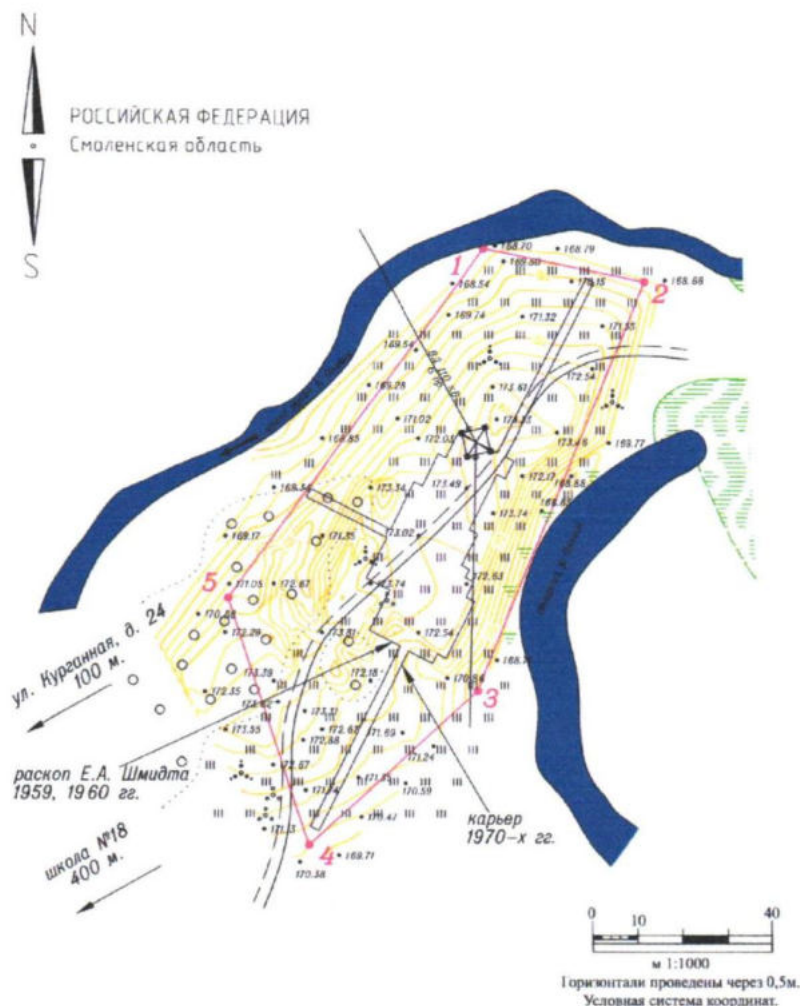
- проведение земляных работ, не обеспеченных археологическими исследованиями;

- захламливание почвенного покрова, культурного слоя.

5

Приложение № 2
к приказу начальника Департамента
Смоленской области по культуре
от 17.12.2019 № 517

СХЕМА
границы территории объекта культурного наследия (памятника истории и культуры) народов Российской Федерации федерального значения «Городище», включенного в единый государственный реестр объектов культурного наследия (памятников истории и культуры) народов Российской Федерации, расположенного по адресу (местоположение): Смоленская область, Смоленский район, д. Новые батеки, близ деревни, на правом берегу реки Олыша, координаты поворотных (характерных) точек границы территории объекта культурного наследия



6

№ точки	Координаты поворотных (характерных) точек в местной системе координат, система координат МСК-67	
	X	Y
1	461393.48	1208001.45
2	461386.47	1208036.94
3	461296.75	1208000.25
4	461262.99	1207963.19
5	461316.99	1207945.45
1	461393.48	1208001.45

25. Приказ Департамента Смоленской области по культуре №518 от 17.12.2019г. «Об утверждении границы территории объекта культурного наследия (памятника истории и культуры) народов Российской Федерации федерального значения «Городище», ранний железный век, входящего в состав объекта культурного наследия федерального значения «Два городища», 2-я пол. I тыс. до н.э., 3-я четв. I тыс. н.э., VI-VIII, XI-XVIII вв., включенного в единый государственный реестр объектов культурного наследия (памятников истории и культуры) народов Российской Федерации, расположенного по адресу (местоположение): Смоленская область, Смоленский район, 0.7 км северо-восточнее дер. Дроветчино, на берегу р. Боровая, режима использования ее земель».



ДЕПАРТАМЕНТ СМОЛЕНСКОЙ ОБЛАСТИ ПО КУЛЬТУРЕ

П Р И К А З

от 17.12.2019

№ 518

Об утверждении границы территории объекта культурного наследия (памятника истории и культуры) народов Российской Федерации федерального значения «Городище», ранний железный век, входящего в состав объекта культурного наследия федерального значения «Два городища», 2-я пол. I тыс. до н.э., 3-я четв. I тыс. н.э., VI-VIII, XI-XVIII вв., включенного в единый государственный реестр объектов культурного наследия (памятников истории и культуры) народов Российской Федерации, расположенного по адресу (местоположение): Смоленская область, Смоленский район, 0,7 км северо-восточнее дер. Дроветчино, на берегу р. Боровая, режима использования ее земель

В соответствии с Федеральным законом от 25.06.2002 № 73-ФЗ «Об объектах культурного наследия (памятниках истории и культуры) народов Российской Федерации», приказом Министерства культуры Российской Федерации от 04.06.2015 № 1745 «Об утверждении требований к составлению проектов границ территорий объектов культурного наследия», областным законом от 31.03.2009 № 10-з «Об объектах культурного наследия (памятниках истории и культуры) народов Российской Федерации, расположенных на территории Смоленской области», Положением о Департаменте Смоленской области по культуре, утвержденным постановлением Администрации Смоленской области от 28.02.2019 № 90, в целях обеспечения государственной охраны объекта культурного наследия (памятника истории и культуры) народов Российской Федерации федерального

значения «Городище», ранний железный век, входящего в состав объекта культурного наследия федерального значения «Два городища», 2-я пол. I тыс. до н.э., 3-я четв. I тыс. н.э., VI-VIII, XI-XVIII вв., включенного в единый государственный реестр объектов культурного наследия (памятников истории и культуры) народов Российской Федерации, расположенного по адресу (местоположение): Смоленская область, Смоленский район, 0,7 км северо-восточнее дер. Дроветчино, на берегу р. Боровая,

п р и к а з ы в а ю:

1. Утвердить границу территории объекта культурного наследия (памятника истории и культуры) народов Российской Федерации федерального значения «Городище», ранний железный век, входящего в состав объекта культурного наследия федерального значения «Два городища», 2-я пол. I тыс. до н.э., 3-я четв. I тыс. н.э., VI-VIII, XI-XVIII вв., включенного в единый государственный реестр объектов культурного наследия (памятников истории и культуры) народов Российской Федерации, расположенного по адресу (местоположение): Смоленская область, Смоленский район, 0,7 км северо-восточнее дер. Дроветчино, на берегу р. Боровая, режим использования ее земель согласно приложению № 1 к настоящему приказу.

2. Утвердить схему границы территории объекта культурного наследия (памятника истории и культуры) народов Российской Федерации федерального значения «Городище», ранний железный век, входящего в состав объекта культурного наследия федерального значения «Два городища», 2-я пол. I тыс. до н.э., 3-я четв. I тыс. н.э., VI-VIII, XI-XVIII вв., включенного в единый государственный реестр объектов культурного наследия (памятников истории и культуры) народов Российской Федерации, расположенного по адресу (местоположение): Смоленская область, Смоленский район, 0,7 км северо-восточнее дер. Дроветчино, на берегу р. Боровая (далее – схема), координаты поворотных (характерных) точек границы территории объекта культурного наследия (памятника истории и культуры) народов Российской Федерации федерального значения «Городище», ранний железный век, входящего в состав объекта культурного наследия федерального значения «Два городища», 2-я пол. I тыс. до н.э., 3-я четв. I тыс. н.э., VI-VIII, XI-XVIII вв., включенного в единый государственный реестр объектов культурного наследия (памятников истории и культуры) народов Российской Федерации, расположенного по адресу (местоположение): Смоленская область, Смоленский район, 0,7 км северо-восточнее дер. Дроветчино, на берегу р. Боровая, согласно приложению № 2 к настоящему приказу.

3. Контроль за исполнением настоящего приказа возложить на первого заместителя начальника Департамента Смоленской области по культуре – начальника управления по культурному наследию А.И. Жбанова.

Начальник Департамента



М.Ю. Ивушин

Приложение № 1
к приказу начальника Департамента
Смоленской области по культуре
от 17.12.2019 № 518

ГРАНИЦА

территории объекта культурного наследия (памятника истории и культуры) народов Российской Федерации федерального значения «Городище», ранний железный век, входящего в состав объекта культурного наследия федерального значения «Два городища», 2-я пол. I тыс. до н.э., 3-я четв. I тыс. н.э., VI-VIII, XI-XVIII вв., включенного в единый государственный реестр объектов культурного наследия (памятников истории и культуры) народов Российской Федерации, расположенного по адресу (местоположение): Смоленская область, Смоленский район, 0,7 км северо-восточнее дер. Дроветчино, на берегу р. Боровая, режим использования ее земель

1. Общие положения

Объект культурного наследия (памятник истории и культуры) народов Российской Федерации федерального значения «Городище», ранний железный век, входящий в состав объекта культурного наследия федерального значения «Два городища», 2-я пол. I тыс. до н.э., 3-я четв. I тыс. н.э., VI-VIII, XI-XVIII вв., включенный в единый государственный реестр объектов культурного наследия (памятников истории и культуры) народов Российской Федерации, расположенный по адресу (местоположение): Смоленская область, Смоленский район, 0,7 км северо-восточнее дер. Дроветчино, на берегу р. Боровая, состоит на государственной охране в соответствии с решением Исполнительного комитета Смоленского областного Совета народных депутатов от 04.05.84 № 251 «О дополнении и частичном изменении решения исполкома областного Совета депутатов трудящихся от 11 июня 1974 года № 358 «О мерах по дальнейшему улучшению охраны, содержания и реставрации памятников истории и культуры» (далее – объект культурного наследия).

Проект границ территории объекта культурного наследия разработан в 2019 году обществом с ограниченной ответственностью «Землемер».

2. Описание границы территории объекта культурного наследия

Граница объекта культурного наследия идет:

- на западе от точки 1 с координатами х (457298.81) у (1213829.28) отрезком прямой линии 55 м в направлении на северо-восток до точки 2 с координатами х (457330.86) у (1213875.60);

- на севере от точки 2 с координатами х (457330.86) у (1213875.60) отрезком прямой линии 35 м в направлении на восток-юго-восток до точки 3 с координатами х (457312.41) у (1213906.85);

4

- на востоке от точки 3 с координатами х (457312.41) у (1213906.85) отрезком прямой линии 60 м в направлении на юго-запад до точки 4 с координатами х (457265.07) у (1213867.42);

- на юге от точки 4 с координатами х (457265.07) у (1213867.42) отрезком прямой линии 50 м до точки 1 с координатами х (457298.81) у (1213829.28).

На схеме территория объекта культурного наследия обозначена красным цветом. На схеме поворотные (характерные) точки границы территории объекта культурного наследия обозначены цифрами 1, 2, 3, 4, 1.

Координаты поворотных (характерных) точек границы территории объекта культурного наследия в системе координат МСК-67 представлены в таблице.

3. Режим использования земель территории объекта культурного наследия

В границе территории объекта культурного наследия допускается ведение хозяйственной деятельности, не противоречащей требованиям обеспечения сохранности объекта культурного наследия и позволяющей обеспечить функционирование объекта культурного наследия в современных условиях.

Разрешается:

- благоустройство, в том числе устройство ограждений, озеленение территории;

- использование территории под рекреационные цели, не искажающих облик исторического природного окружения памятника и не требующих строительства капитальных сооружений;

- сохранение, восстановление (регенерация) ландшафтной среды объекта культурного наследия;

- проведение научных полевых археологических исследований.

Запрещается:

- строительство объектов капитального и некапитального строительства, иная хозяйственная деятельность, ведущая к изменению облика исторического ландшафта;

- проведение земляных работ, не обеспеченных археологическими исследованиями;

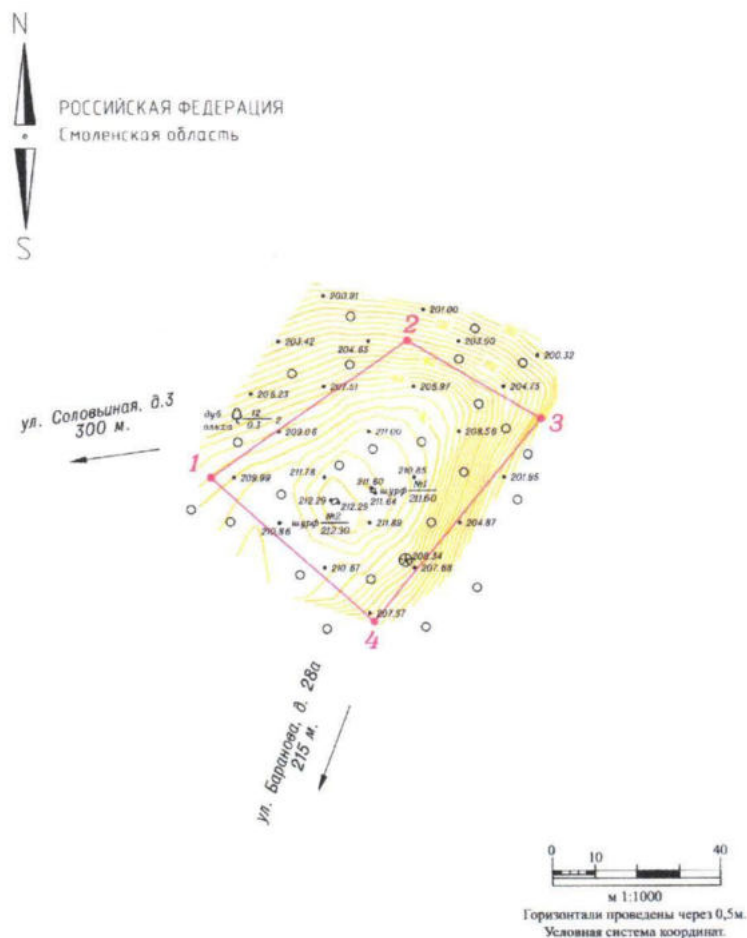
- захламливание почвенного покрова, культурного слоя.

5

Приложение № 2
к приказу начальника Департамента
Смоленской области по культуре
от 14.12.2019. № 518

СХЕМА

границы территории объекта культурного наследия (памятника истории и культуры) народов Российской Федерации федерального значения «Городище», ранний железный век, входящего в состав объекта культурного наследия федерального значения «Два городища», 2-я пол. I тыс. до н.э., 3-я четв. I тыс. н.э., VI-VIII, XI-XVIII вв., включенного в единый государственный реестр объектов культурного наследия (памятников истории и культуры) народов Российской Федерации, расположенного по адресу (местоположение): Смоленская область, Смоленский район, 0,7 км северо-восточнее дер. Дроветчино, на берегу р. Боровая, координаты поворотных (характерных) точек границы территории объекта культурного наследия



6

№ точки	Координаты поворотных (характерных) точек в местной системе координат, система координат МСК-67	
	X	Y
1	457298.81	1213829.28
2	457330.86	1213875.60
3	457312.41	1213906.85
4	457265.07	1213867.42
1	457298.81	1213829.28

26. Постановление Администрации Смоленской области №859 от 31.12.2019г. «О внесении изменений в некоторые нормативные правовые акты Администрации Смоленской области».



АДМИНИСТРАЦИЯ СМОЛЕНСКОЙ ОБЛАСТИ

ПОСТАНОВЛЕНИЕ

от 31.12.2019 № 859

О внесении изменений в некоторые
нормативные правовые акты
Администрации Смоленской области

Администрация Смоленской области п о с т а н о в л я е т:

1. Внести в постановление Администрации Смоленской области от 04.09.2007 № 300 «Об утверждении границ зоны регулирования застройки и хозяйственной деятельности Польского костела в г. Смоленске и режимов использования земель и градостроительных регламентов в границах указанной зоны» изменение, дополнив его пунктом 4 следующего содержания:

«4. Установить, что в отношении Польского костела в г. Смоленске решение исполнительного комитета Смоленского областного Совета народных депутатов от 03.09.82 № 528 «О проекте охранных зон и зон регулирования застройки памятников истории и культуры гор. Смоленска» не применяется.».

2. Внести в постановление Администрации Смоленской области от 29.04.2009 № 253 «Об утверждении границ зон охраны объектов культурного наследия (памятников истории и культуры), градостроительных регламентов и режимов использования их земель, расположенных на территории бывшей Свирской слободы города Смоленска, ограниченной улицами Дзержинского, Нахимова, Багратиона и линией левого берега реки Днепр» следующие изменения:

1) в преамбуле слова «постановлением Правительства Российской Федерации от 26.04.2008 № 315 «Об утверждении Положения о зонах охраны объектов культурного наследия (памятников истории и культуры) народов Российской Федерации» заменить словами «постановлением Правительства Российской Федерации от 12.10.2015 № 972 «Об утверждении Положения о зонах охраны объектов культурного наследия (памятников истории и культуры) народов Российской Федерации и о признании утратившими силу отдельных положений нормативных правовых актов Правительства Российской Федерации»;

2) в пункте 4 слова «4. Утвердить» заменить словами «3. Утвердить»;

3) в пункте 5 слова «5. Утвердить» заменить словами «4. Утвердить»;

4) дополнить пунктом 5 следующего содержания:

«5. Установить, что в отношении объектов культурного наследия (памятников истории и культуры), расположенных на территории бывшей Свирской слободы города Смоленска, ограниченной улицами Дзержинского, Нахимова, Багратиона и линией левого берега реки Днепр, решение исполнительного комитета Смоленского областного Совета народных депутатов от 03.09.82 № 528 «О проекте охранных зон и зон регулирования застройки памятников истории и культуры гор. Смоленска» не применяется.».

3. Внести в постановление Администрации Смоленской области от 29.04.2009 № 254 «Об утверждении границ зон охраны объектов культурного наследия (памятников истории и культуры), градостроительных регламентов и режимов использования их земель, расположенных на территории бывшей Офицерской слободы города Смоленска, ограниченной улицами Твардовского, Тенишевой, Исаковского и переулком Кронштадтским» (в редакции постановления Администрации Смоленской области от 23.03.2012 № 213) следующие изменения:

1) в преамбуле слова «постановлением Правительства Российской Федерации от 26.04.2008 № 315 «Об утверждении Положения о зонах охраны объектов культурного наследия (памятников истории и культуры) народов Российской Федерации» заменить словами «постановлением Правительства Российской Федерации от 12.10.2015 № 972 «Об утверждении Положения о зонах охраны объектов культурного наследия (памятников истории и культуры) народов Российской Федерации и о признании утратившими силу отдельных положений нормативных правовых актов Правительства Российской Федерации»;

2) дополнить пунктом 4 следующего содержания:

«4. Установить, что в отношении объектов культурного наследия (памятников истории и культуры), расположенных на территории бывшей Офицерской слободы города Смоленска, ограниченной улицами Твардовского, Тенишевой, Исаковского и переулком Кронштадтским, решение исполнительного комитета Смоленского областного Совета народных депутатов от 03.09.82 № 528 «О проекте охранных зон и зон регулирования застройки памятников истории и культуры гор. Смоленска» не применяется.».

4. Внести в постановление Администрации Смоленской области от 04.12.2009 № 746 «Об утверждении границ зон охраны объекта культурного наследия (памятника истории и культуры) «Дом жилой», расположенного по адресу: г. Смоленск, ул. Витебское шоссе, д. 3/20, градостроительных регламентов и режимов использования их земель» следующие изменения:

1) в преамбуле слова «постановлением Правительства Российской Федерации от 26.04.2008 № 315 «Об утверждении Положения о зонах охраны объектов культурного наследия (памятников истории и культуры) народов Российской Федерации» заменить словами «постановлением Правительства Российской Федерации от 12.10.2015 № 972 «Об утверждении Положения о зонах охраны объектов культурного наследия (памятников истории и культуры) народов Российской Федерации и о признании утратившими силу отдельных положений нормативных правовых актов Правительства Российской Федерации»;

2) дополнить пунктом 5 следующего содержания:

«5. Установить, что в отношении объекта культурного наследия (памятника истории и культуры) «Дом жилой», расположенного по адресу: г. Смоленск, ул. Витебское шоссе, д. 3/20, решение исполнительного комитета Смоленского областного Совета народных депутатов от 03.09.82 № 528 «О проекте охранных зон и зон регулирования застройки памятников истории и культуры гор. Смоленска» не применяется.».

5. Внести в постановление Администрации Смоленской области от 04.06.2010 № 327 «Об утверждении границ территории объекта культурного наследия (памятника истории и культуры) «Земляной холм – «Шейнов бастион» – памятник борьбы русского государства за освобождение Смоленска в 1632-1634 гг. от польских феодалов», расположенного по адресу: г. Смоленск, у кинотеатра «Октябрь», его охранной зоны и режимов использования их земель» (в редакции постановления Администрации Смоленской области от 08.10.2010 № 606) следующие изменения:

1) в преамбуле слова «постановлением Правительства Российской Федерации от 26.04.2008 № 315 «Об утверждении Положения о зонах охраны объектов культурного наследия (памятников истории и культуры) народов Российской Федерации» заменить словами «постановлением Правительства Российской Федерации от 12.10.2015 № 972 «Об утверждении Положения о зонах охраны объектов культурного наследия (памятников истории и культуры) народов Российской Федерации и о признании утратившими силу отдельных положений нормативных правовых актов Правительства Российской Федерации»;

2) дополнить пунктом 4 следующего содержания:

«4. Установить, что в отношении объекта культурного наследия (памятника истории и культуры) «Земляной холм – «Шейнов бастион» – памятник борьбы русского государства за освобождение Смоленска в 1632-1634 гг. от польских феодалов», расположенного по адресу: г. Смоленск, у кинотеатра «Октябрь», решение исполнительного комитета Смоленского областного Совета народных депутатов от 03.09.82 № 528 «О проекте охранных зон и зон регулирования застройки памятников истории и культуры гор. Смоленска» не применяется.»;

3) в абзаце третьем раздела 1 приложения № 1 слова «Положением о зонах охраны объектов культурного наследия (памятников истории и культуры) народов Российской Федерации», утвержденным постановлением Правительства Российской Федерации от 26.04.2008 № 315» заменить словами «постановлением Правительства Российской Федерации от 12.10.2015 № 972 «Об утверждении Положения о зонах охраны объектов культурного наследия (памятников истории и культуры) народов Российской Федерации и о признании утратившими силу отдельных положений нормативных правовых актов Правительства Российской Федерации».

6. Внести в постановление Администрации Смоленской области от 09.06.2010 № 343 «Об утверждении границ зон охраны объекта культурного наследия (памятника истории и культуры) «Городская усадьба: главный дом», расположенного по адресу: г. Смоленск, ул. Ново-Рославльская, д. 3, градостроительных регламентов и режимов использования их земель» следующие изменения:

1) в преамбуле слова «постановлением Правительства Российской Федерации от 26.04.2008 № 315 «Об утверждении Положения о зонах охраны объектов культурного наследия (памятников истории и культуры) народов Российской Федерации» заменить словами «постановлением Правительства Российской Федерации от 12.10.2015 № 972 «Об утверждении Положения о зонах охраны объектов культурного наследия (памятников истории и культуры) народов Российской Федерации и о признании утратившими силу отдельных положений нормативных правовых актов Правительства Российской Федерации»;

2) дополнить пунктом 4 следующего содержания:

«4. Установить, что в отношении объекта культурного наследия (памятника истории и культуры) «Городская усадьба: главный дом», расположенного по адресу: г. Смоленск, ул. Ново-Рославльская, д. 3, решение исполнительного комитета Смоленского областного Совета народных депутатов от 03.09.82 № 528 «О проекте охранных зон и зон регулирования застройки памятников истории и культуры гор. Смоленска» не применяется.»;

3) в абзаце третьем раздела 1 приложения № 1 слова «Положением о зонах охраны объектов культурного наследия (памятников истории и культуры) народов Российской Федерации», утвержденным постановлением Правительства Российской Федерации от 26.04.2008 № 315» заменить словами «постановлением Правительства Российской Федерации от 12.10.2015 № 972 «Об утверждении Положения о зонах охраны объектов культурного наследия (памятников истории и культуры) народов Российской Федерации и о признании утратившими силу отдельных положений нормативных правовых актов Правительства Российской Федерации».

7. Внести в постановление Администрации Смоленской области от 09.06.2010 № 344 «Об утверждении границ зон охраны объекта культурного наследия (памятника истории и культуры) «Дом жилой», расположенного по адресу: г. Смоленск, ул. Большая Краснофлотская, д. 1, градостроительных регламентов и режимов использования их земель» следующие изменения:

1) в преамбуле слова «постановлением Правительства Российской Федерации от 26.04.2008 № 315 «Об утверждении Положения о зонах охраны объектов культурного наследия (памятников истории и культуры) народов Российской Федерации» заменить словами «постановлением Правительства Российской Федерации от 12.10.2015 № 972 «Об утверждении Положения о зонах охраны объектов культурного наследия (памятников истории и культуры) народов Российской Федерации и о признании утратившими силу отдельных положений нормативных правовых актов Правительства Российской Федерации»;

2) дополнить пунктом 5 следующего содержания:

«5. Установить, что в отношении объекта культурного наследия (памятника истории и культуры) «Дом жилой», расположенного по адресу: г. Смоленск, ул. Большая Краснофлотская, д. 1, решение исполнительного комитета Смоленского областного Совета народных депутатов от 03.09.82 № 528 «О проекте охранных зон и зон регулирования застройки памятников истории и культуры гор. Смоленска» не применяется.»;

3) в абзаце втором раздела 1 приложения № 1 слова «Положением о зонах охраны объектов культурного наследия (памятников истории и культуры) народов Российской Федерации», утвержденным постановлением Правительства Российской Федерации от 26.04.2008 № 315» заменить словами «постановлением Правительства Российской Федерации от 12.10.2015 № 972 «Об утверждении Положения о зонах охраны объектов культурного наследия (памятников истории и культуры) народов Российской Федерации и о признании утратившими силу отдельных положений нормативных правовых актов Правительства Российской Федерации».

8. Внести в постановление Администрации Смоленской области от 25.10.2010 № 630 «Об утверждении границ зон охраны объекта культурного наследия (памятника истории и культуры) «Церковь Воскресенская, 1765 год», расположенного по адресу: г. Смоленск, ул. Войкова, д. 9, градостроительных регламентов и режимов использования их земель» следующие изменения:

1) в преамбуле слова «постановлением Правительства Российской Федерации от 26.04.2008 № 315 «Об утверждении Положения о зонах охраны объектов культурного наследия (памятников истории и культуры) народов Российской Федерации» заменить словами «постановлением Правительства Российской Федерации от 12.10.2015 № 972 «Об утверждении Положения о зонах охраны объектов культурного наследия (памятников истории и культуры) народов Российской Федерации и о признании утратившими силу отдельных положений нормативных правовых актов Правительства Российской Федерации»;

2) дополнить пунктом 6 следующего содержания:

«6. Установить, что в отношении объекта культурного наследия (памятника истории и культуры) «Церковь Воскресенская, 1765 год», расположенного по адресу: г. Смоленск, ул. Войкова, д. 9, решение исполнительного комитета Смоленского областного Совета народных депутатов от 03.09.82 № 528 «О проекте охранных зон и зон регулирования застройки памятников истории и культуры гор. Смоленска» не применяется.»;

3) в абзаце третьем раздела 1 приложения № 1 слова «Положением о зонах охраны объектов культурного наследия (памятников истории и культуры) народов Российской Федерации», утвержденным постановлением Правительства Российской Федерации от 26.04.2008 № 315» заменить словами «постановлением Правительства Российской Федерации от 12.10.2015 № 972 «Об утверждении Положения о зонах охраны объектов культурного наследия (памятников истории и культуры) народов Российской Федерации и о признании утратившими силу отдельных положений нормативных правовых актов Правительства Российской Федерации».

9. Внести в постановление Администрации Смоленской области от 12.11.2010 № 677 «Об утверждении границ зон охраны объектов культурного наследия (памятников истории и культуры), расположенных в городе Смоленске на территории, ограниченной улицей Тенишевой, бульваром Гагарина и проспектом Гагарина, градостроительных регламентов и режимов использования их земель» (в редакции постановления Администрации Смоленской области от 16.04.2015 № 205) следующие изменения:

1) в преамбуле слова «постановлением Правительства Российской Федерации от 26.04.2008 № 315 «Об утверждении Положения о зонах охраны объектов культурного наследия (памятников истории и культуры) народов Российской Федерации» заменить словами «постановлением Правительства Российской Федерации от 12.10.2015 № 972 «Об утверждении Положения о зонах охраны объектов культурного наследия (памятников истории и культуры) народов Российской Федерации и о признании утратившими силу отдельных положений нормативных правовых актов Правительства Российской Федерации»;

2) дополнить пунктом 6 следующего содержания:

«6. Установить, что в отношении объектов культурного наследия (памятников истории и культуры), расположенных в городе Смоленске на территории, ограниченной улицей Тенишевой, бульваром Гагарина и проспектом Гагарина, решение исполнительного комитета Смоленского областного Совета народных депутатов от 03.09.82 № 528 «О проекте охранных зон и зон регулирования застройки памятников истории и культуры гор. Смоленска» не применяется.»;

3) в абзаце шестом раздела 1 приложения № 1 слова «Положением о зонах охраны объектов культурного наследия (памятников истории и культуры) народов Российской Федерации», утвержденным постановлением Правительства Российской Федерации от 26.04.2008 № 315» заменить словами «постановлением Правительства Российской Федерации от 12.10.2015 № 972 «Об утверждении Положения о зонах охраны объектов культурного наследия (памятников истории и культуры) народов Российской Федерации и о признании утратившими силу отдельных положений нормативных правовых актов Правительства Российской Федерации».

10. Внести в постановление Администрации Смоленской области от 01.08.2011 № 447 «Об утверждении границ зон охраны объекта культурного наследия (памятника истории и культуры) «Дом жилой (Дом специалистов)», расположенного по адресу: г. Смоленск, просп. Гагарина, д. 12/1, градостроительных регламентов и режимов использования их земель» (в редакции постановления Администрации Смоленской области от 01.11.2011 № 709) следующие изменения:

1) в преамбуле слова «постановлением Правительства Российской Федерации от 26.04.2008 № 315 «Об утверждении Положения о зонах охраны объектов культурного наследия (памятников истории и культуры) народов Российской Федерации» заменить словами «постановлением Правительства Российской Федерации от 12.10.2015 № 972 «Об утверждении Положения о зонах охраны объектов культурного наследия (памятников истории и культуры) народов Российской Федерации и о признании утратившими силу отдельных положений нормативных правовых актов Правительства Российской Федерации»;

2) дополнить пунктом 4 следующего содержания:

«4. Установить, что в отношении объекта культурного наследия (памятника истории и культуры) «Дом жилой (Дом специалистов)», расположенного по адресу: г. Смоленск, просп. Гагарина, д. 12/1, решение исполнительного комитета Смоленского областного Совета народных депутатов от 03.09.82 № 528 «О проекте

охранных зон и зон регулирования застройки памятников истории и культуры гор. Смоленска» не применяется.»;

3) в абзаце третьем раздела 1 приложения № 1 слова «Положением о зонах охраны объектов культурного наследия (памятников истории и культуры) народов Российской Федерации», утвержденным постановлением Правительства Российской Федерации от 26.04.2008 № 315» заменить словами «постановлением Правительства Российской Федерации от 12.10.2015 № 972 «Об утверждении Положения о зонах охраны объектов культурного наследия (памятников истории и культуры) народов Российской Федерации и о признании утратившими силу отдельных положений нормативных правовых актов Правительства Российской Федерации».

11. Внести в постановление Администрации Смоленской области от 21.03.2013 № 190 «Об утверждении границ зон охраны объекта культурного наследия (памятника истории и культуры) регионального значения «Льнокомбинат – крупное промышленное предприятие области, построенное в 1932-1936 гг.», расположенного по адресу: г. Смоленск, ул. Ново-Московская, д. 2/8, градостроительных регламентов и режимов использования их земель» следующие изменения:

1) в преамбуле слова «постановлением Правительства Российской Федерации от 26.04.2008 № 315 «Об утверждении Положения о зонах охраны объектов культурного наследия (памятников истории и культуры) народов Российской Федерации» заменить словами «постановлением Правительства Российской Федерации от 12.10.2015 № 972 «Об утверждении Положения о зонах охраны объектов культурного наследия (памятников истории и культуры) народов Российской Федерации и о признании утратившими силу отдельных положений нормативных правовых актов Правительства Российской Федерации»;

2) дополнить пунктом 5 следующего содержания:

«5. Установить, что в отношении объекта культурного наследия (памятника истории и культуры) регионального значения «Льнокомбинат – крупное промышленное предприятие области, построенное в 1932-1936 гг.», расположенного по адресу: г. Смоленск, ул. Ново-Московская, д. 2/8, решение исполнительного комитета Смоленского областного Совета народных депутатов от 03.09.82 № 528 «О проекте охранных зон и зон регулирования застройки памятников истории и культуры гор. Смоленска» не применяется.»;

3) в абзаце втором раздела 1 приложения № 1 слова «Положением о зонах охраны объектов культурного наследия (памятников истории и культуры) народов Российской Федерации», утвержденным постановлением Правительства Российской Федерации от 26.04.2008 № 315» заменить словами «постановлением Правительства Российской Федерации от 12.10.2015 № 972 «Об утверждении Положения о зонах охраны объектов культурного наследия (памятников истории и культуры) народов Российской Федерации и о признании утратившими силу отдельных положений нормативных правовых актов Правительства Российской Федерации».

12. Внести в постановление Администрации Смоленской области от 05.04.2013 № 224 «Об утверждении зон охраны объектов культурного наследия (памятников истории и культуры), расположенных в границах квартала,

ограниченного улицами Октябрьской революции, Пржевальского, Коненкова и площадью Ленина в городе Смоленске, градостроительных регламентов и режимов использования их земель» следующие изменения:

1) в преамбуле слова «постановлением Правительства Российской Федерации от 26.04.2008 № 315 «Об утверждении Положения о зонах охраны объектов культурного наследия (памятников истории и культуры) народов Российской Федерации» заменить словами «постановлением Правительства Российской Федерации от 12.10.2015 № 972 «Об утверждении Положения о зонах охраны объектов культурного наследия (памятников истории и культуры) народов Российской Федерации и о признании утратившими силу отдельных положений нормативных правовых актов Правительства Российской Федерации»;

2) дополнить пунктом 3¹ следующего содержания:

«3¹. Установить, что в отношении объектов культурного наследия (памятников истории и культуры), расположенных в границах квартала, ограниченного улицами Октябрьской революции, Пржевальского, Коненкова и площадью Ленина в городе Смоленске, решение исполнительного комитета Смоленского областного Совета народных депутатов от 03.09.82 № 528 «О проекте охранных зон и зон регулирования застройки памятников истории и культуры гор. Смоленска» не применяется.»;

3) в абзаце седьмом раздела 1 приложения № 1 слова «Положением о зонах охраны объектов культурного наследия (памятников истории и культуры) народов Российской Федерации», утвержденным постановлением Правительства Российской Федерации от 26.04.2008 № 315» заменить словами «постановлением Правительства Российской Федерации от 12.10.2015 № 972 «Об утверждении Положения о зонах охраны объектов культурного наследия (памятников истории и культуры) народов Российской Федерации и о признании утратившими силу отдельных положений нормативных правовых актов Правительства Российской Федерации».

13. Внести в постановление Администрации Смоленской области от 11.09.2013 № 683 «Об утверждении границ зон охраны объекта культурного наследия (памятника истории и культуры) регионального значения «Дом жилой», расположенного по адресу: Смоленская область, г. Смоленск, ул. Соболева, д. 16, градостроительных регламентов и режимов использования их земель» следующие изменения:

1) в преамбуле слова «постановлением Правительства Российской Федерации от 26.04.2008 № 315 «Об утверждении Положения о зонах охраны объектов культурного наследия (памятников истории и культуры) народов Российской Федерации» заменить словами «постановлением Правительства Российской Федерации от 12.10.2015 № 972 «Об утверждении Положения о зонах охраны объектов культурного наследия (памятников истории и культуры) народов Российской Федерации и о признании утратившими силу отдельных положений нормативных правовых актов Правительства Российской Федерации»;

2) дополнить пунктом 4 следующего содержания:

«4. Установить, что в отношении объекта культурного наследия (памятника истории и культуры) регионального значения «Дом жилой», расположенного по

адресу: Смоленская область, г. Смоленск, ул. Соболева, д. 16, решение исполнительного комитета Смоленского областного Совета народных депутатов от 03.09.82 № 528 «О проекте охранных зон и зон регулирования застройки памятников истории и культуры гор. Смоленска» не применяется.»;

3) в абзаце втором раздела 1 приложения № 1 слова «Положением о зонах охраны объектов культурного наследия (памятников истории и культуры) народов Российской Федерации», утвержденным постановлением Правительства Российской Федерации от 26.04.2008 № 315» заменить словами «постановлением Правительства Российской Федерации от 12.10.2015 № 972 «Об утверждении Положения о зонах охраны объектов культурного наследия (памятников истории и культуры) народов Российской Федерации и о признании утратившими силу отдельных положений нормативных правовых актов Правительства Российской Федерации».

14. Внести в постановление Администрации Смоленской области от 01.11.2013 № 882 «Об утверждении границ зон охраны объектов культурного наследия (памятников истории и культуры) регионального значения, расположенных в городе Смоленске на территории, ограниченной улицами Урицкого, Тенишевой и бульваром Гагарина, градостроительных регламентов и режимов использования их земель» следующие изменения:

1) в преамбуле слова «постановлением Правительства Российской Федерации от 26.04.2008 № 315 «Об утверждении Положения о зонах охраны объектов культурного наследия (памятников истории и культуры) народов Российской Федерации» заменить словами «постановлением Правительства Российской Федерации от 12.10.2015 № 972 «Об утверждении Положения о зонах охраны объектов культурного наследия (памятников истории и культуры) народов Российской Федерации и о признании утратившими силу отдельных положений нормативных правовых актов Правительства Российской Федерации»;

2) дополнить пунктом 4 следующего содержания:

«4. Установить, что в отношении объектов культурного наследия (памятников истории и культуры) регионального значения, расположенных в городе Смоленске на территории, ограниченной улицами Урицкого, Тенишевой и бульваром Гагарина, решение исполнительного комитета Смоленского областного Совета народных депутатов от 03.09.82 № 528 «О проекте охранных зон и зон регулирования застройки памятников истории и культуры гор. Смоленска» не применяется.»;

3) в абзаце четвертом раздела 1 приложения № 1 слова «Положением о зонах охраны объектов культурного наследия (памятников истории и культуры) народов Российской Федерации», утвержденным постановлением Правительства Российской Федерации от 26.04.2008 № 315» заменить словами «постановлением Правительства Российской Федерации от 12.10.2015 № 972 «Об утверждении Положения о зонах охраны объектов культурного наследия (памятников истории и культуры) народов Российской Федерации и о признании утратившими силу отдельных положений нормативных правовых актов Правительства Российской Федерации».

15. Внести в постановление Администрации Смоленской области от 20.02.2015 № 58 «Об утверждении границ зон охраны объекта культурного наследия (памятника истории и культуры) народов Российской Федерации регионального

значения «Дом «Коммуны», жилой, 30-е годы XX века», расположенного по адресу: г. Смоленск, ул. Коненкова, д. 9а, градостроительных регламентов и режимов использования их земель» следующие изменения:

1) в преамбуле слова «постановлением Правительства Российской Федерации от 26.04.2008 № 315 «Об утверждении Положения о зонах охраны объектов культурного наследия (памятников истории и культуры) народов Российской Федерации» заменить словами «постановлением Правительства Российской Федерации от 12.10.2015 № 972 «Об утверждении Положения о зонах охраны объектов культурного наследия (памятников истории и культуры) народов Российской Федерации и о признании утратившими силу отдельных положений нормативных правовых актов Правительства Российской Федерации»;

2) дополнить пунктом 4 следующего содержания:

«4. Установить, что в отношении объекта культурного наследия (памятника истории и культуры) народов Российской Федерации регионального значения «Дом «Коммуны», жилой, 30-е годы XX века», расположенного по адресу: г. Смоленск, ул. Коненкова, д. 9а, решение исполнительного комитета Смоленского областного Совета народных депутатов от 03.09.82 № 528 «О проекте охранных зон и зон регулирования застройки памятников истории и культуры гор. Смоленска» не применяется.»;

3) в абзаце втором раздела 1 приложения № 1 слова «Положением о зонах охраны объектов культурного наследия (памятников истории и культуры) народов Российской Федерации», утвержденным постановлением Правительства Российской Федерации от 26.04.2008 № 315» заменить словами «постановлением Правительства Российской Федерации от 12.10.2015 № 972 «Об утверждении Положения о зонах охраны объектов культурного наследия (памятников истории и культуры) народов Российской Федерации и о признании утратившими силу отдельных положений нормативных правовых актов Правительства Российской Федерации».

И.о. Губернатора
Смоленской области

К.В. Никонов

